REPUBLICA DE NICARAGUA
MINISTERIO DE ECONOMIA
DIRECCION GENERAL DE ESTADISTICA Y CENSOS

Censos Nacionales 1963

- POBLACION
- VIVIENDA
- AGROPECUARIO

Población Volumen-I

CARACTERISTICAS GENERALES POR DEPARTAMENTOS Y MUNICIPIOS

Diciembre de 1964

DR. RENE SCHICK GUTIERREZ
Presidente de la República

ING. ANDRES GARCIA PEREZ
Ministro de Economía

LIC. RICARDO PARRALES
Vice-Ministro de Economía

DR. JORGE ARMIJO MEJIA
Vice-Ministro de Integración

DR. ADOLFO LOLA BLEN
Director General de Estadística y Censos

DON ENRIQUE LANZAS BALLADARES
Jefe de la Oficina de los Censos

DR. ALFONSO GARCIA PEREZ
Asesor Técnico por Nicaragua

EN LA REALIZACION DE LOS CENSOS NACIONALES, EL GOBIERNO DE NICARAGUA HA RECIB
LA COOPERACION DEL GOBIERNO DE LOS ESTADOS UNIDOS, MEDIANTE EL PROGRAMA DE
LA ALIANZA PARA EL PROGRESO

SR. EDWARD P. SWAN
SR. DONALD O'BRIEN
SR. PHILIP E. COOK
Asesores por E.U.A.

SRA. LUISA PANIAGUA DE MESTAYER
Crítica y Codificación de Población y Vivienda

DON VICTORINO GIL DAVILA
Crítica y Codificación del Censo Agropecuario

DON SALVADOR ESPINOSA O.,
Censos Económicos

DON ABEL PORRAS GALO
Tabulación Mecánica

DON RAUL CASTILLO BORGE
Cartografía y Gráficas

DR. ODILON LOPEZ G.,
SRA. DORIS DE TERAN
Archivos y Control de Producción

DON ENNIO ARGUELLO E.,
Publicaciones

Mecanografía:

SRA. DORA ESTELA MENDIETA
SRITA. CELINA GUTIERREZ PAEZ
SRA. SOFIA ARANA DE ARAUZ
SRA. LASTENIA DE MELENDEZ

DELEGADOS DEPARTAMENTALES DE LOS CENSOS

BOACO	Don Ernesto Guerrero Castillo
CARAZO	Don Miguel Angel Vanegas Calderón
CHINANDEGA	Dr. Bernardo Aráuz Zambrana
CHONTALES	Don Guillermo Solís Morales
ESTELI	Don José Francisco Castellón
GRANADA	Don Baltazar Arévalo
JINOTEGA	Don Benedicto Altamirano Castillo
LEON	Don José Miguel Sacasa
MADRIZ	Don Carlos M. Díaz
MANAGUA	Don Francisco Fitoria Castrillo
MASAYA	Don Alberto Bendaña
MATAGALPA	Don Humberto Aráuz Mairena
NUEVA SEGOVIA	Don Ismael Bellorín
RIO SAN JUAN	Don Carlos Gross Solórzano
RIVAS	Don Tito Rubén Rivas
ZELAYA	Don Fernando García Obregón Dr. Zacarías Rodríguez

INDICE

Página

Introducción vii
Resumen sobre las características generales de la población xi

Sección Tabular :

Tabla 1- Población urbana y rural, superficie y densidad de la población 1

Tabla 2- Población urbana y rural según grupos de edad y sexo 4

Tabla 3- Lugar de nacimiento de la población según sexo 52

Tabla 4- Nacionalidad legal de la población, según sexo 61

Tabla 5- Estado civil de la población urbana y rural de 14 y más años, según sexo 64

Tabla 6- Relación o parentesco de los miembros de familias censales y grupos no familiares, respecto al jefe de la familia o grupo, según sexo 93

Tabla 7- Mujeres de 15 y más años de edad, según número de hijos nacidos vivos 106

Apéndice 115

DIVISION POLITICA TERRITORIAL SEGUN CENSO DE 1963

1 DEPARTAMENTO DE BOACO

Municipios:

1 Boaco
2 Camoapa
3 San José
4 San Lorenzo
5 Santa Lucía
6 Teustepe

2 DEPARTAMENTO DE CARAZO

Municipios:

7 Jinotepe
8 La Conquista
9 Diriamba
10 Dolores
11 La Paz de Oriente
12 El Rosario
13 San Marcos
14 Santa Teresa

3 DEPARTAMENTO DE CHINANDEGA

Municipios:

15 Chinandega
16 Chichigalpa
17 Cinco Pinos
18 Corinto
19 Puerto Morazán
20 Posoltega
21 El Realejo
22 San Francisco
23 San Pedro
24 Santo Tomás
25 Somotillo
26 El Viejo
27 Villa Nueva

4 DEPARTAMENTO DE CHONTALES

Municipios:

28 Juigalpa
29 Acoyapa
30 Comalapa
31 La Libertad
32 San Pedro de Lóvago
33 Santo Domingo
34 Santo Tomás
35 Villa Somoza

5 DEPARTAMENTO DE ESTELI

Municipios:

36 Estelí
37 Condega
38 Pueblo Nuevo
39 San Juan de Limay
40 La Trinidad

6 DEPARTAMENTO DE GRANADA

Municipios:

41 Granada
42 Diriá

(Continúa Dpto. de Granada)

Municipios:

43 Diriomo
44 Nandaime

7 DEPARTAMENTO DE JINOTEGA

Municipios:

45 Jinotega
46 La Concordia
47 San Rafael del Norte
48 San Sebastián de Yalí

8 DEPARTAMENTO DE LEON

Municipios:

49 León
50 Achuapa
51 El Jicaral
52 Larreynaga
53 Nagarote
54 La Paz Central
55 Quezalguaque
56 El Sauce
57 San Nicolás
58 Santa Rosa del Peñón
59 Telica

9 DEPARTAMENTO DE MADRIZ

Municipios:

60 Somoto
61 Palacagüina
62 Las Sabanas
63 San José de Cusmapa
64 San Lucas
65 Telpaneca
66 Totogalpa
67 Yalagüina

10 DEPARTAMENTO DE MANAGUA

Municipios:

68 Managua
69 El Carmen
70 Mateare
71 San Francisco del Carnicero
72 San Rafael del Sur
73 Tipitapa

11 DEPARTAMENTO DE MASAYA

Municipios:

74 Masaya
75 Catarina
76 La Concepción
77 Masatepe
78 Nandasmo
79 Nindirí
80 Niquinohomo
81 San Juan de Oriente
82 Tisma

12 DEPARTAMENTO DE MATAGALPA

Municipios:

83 Matagalpa
84 Ciudad Darío
85 Esquipulas
86 Matiguás
87 Muy Muy
88 Sébaco
89 San Dionisio
90 San Isidro
91 San Ramón
92 Terrabona

13 DEPARTAMENTO DE Nva. SEGOVIA

Municipios:

93 Ocotal
94 Ciudad Antigua
95 Dipilto
96 Jalapa
97 Macuelizo
98 El Jícaro
99 Mozonte
100 Murra
101 Quilalí
102 San Fernando
103 Santa María

14 DEPARTAMENTO DE RIO Sn. JUAN

Municipios:

104 San Carlos
105 Morrito
106 San Juan del Norte
107 San Miguelito

15 DEPARTAMENTO DE RIVAS

Municipios:

108 Rivas
109 Altagracia
110 Belén
111 Buenos Aires
112 Cárdenas
113 Moyogalpa
114 Potosí
115 San Jorge
116 San Juan del Sur
117 Tola

16 DEPARTAMENTO DE ZELAYA

Municipios:

118 Bluefields
119 Corn Island
120 La Cruz de Río Grande
121 Prinzapolka
122 Puerto Cabezas
123 Rama
124 Cabo Gracias a Dios
125 Waspán

GRAFICO I

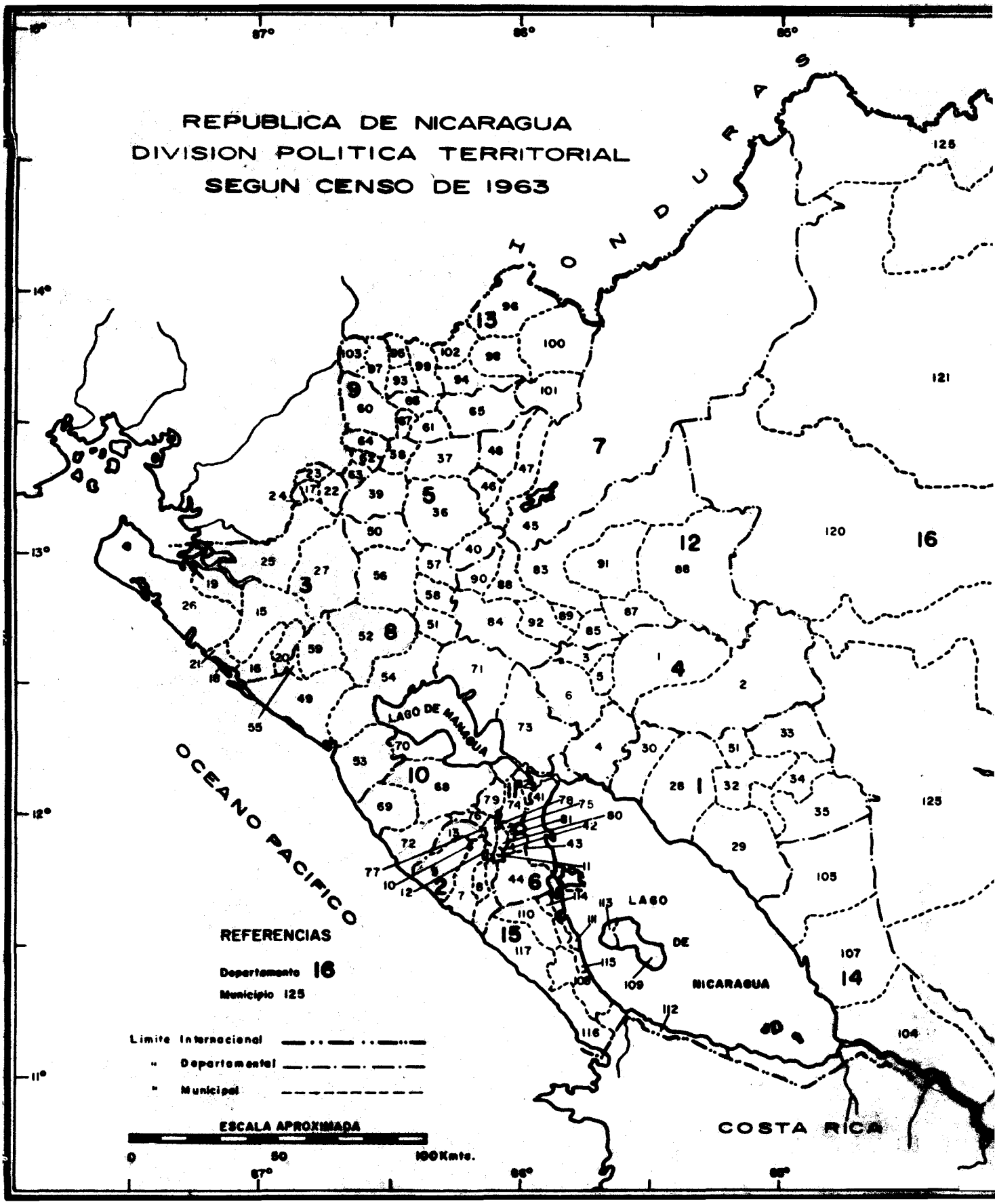
REPUBLICA DE NICARAGUA
DIVISION POLITICA TERRITORIAL
SEGUN CENSO DE 1963
HONDURAS
OCEANO PACIFICO
LAGO DE MANAGUA
LAGO DE NICARAGUA
COSTA RICA
REFERENCIAS
Departamento 16
Municipio 125
Limite Internacional
" Departamental
" Municipal
ESCALA APROXIMADA
0 50 100 Kmts.
87°
86°
85°
14°
13°
12°
11°

GRAFICO I

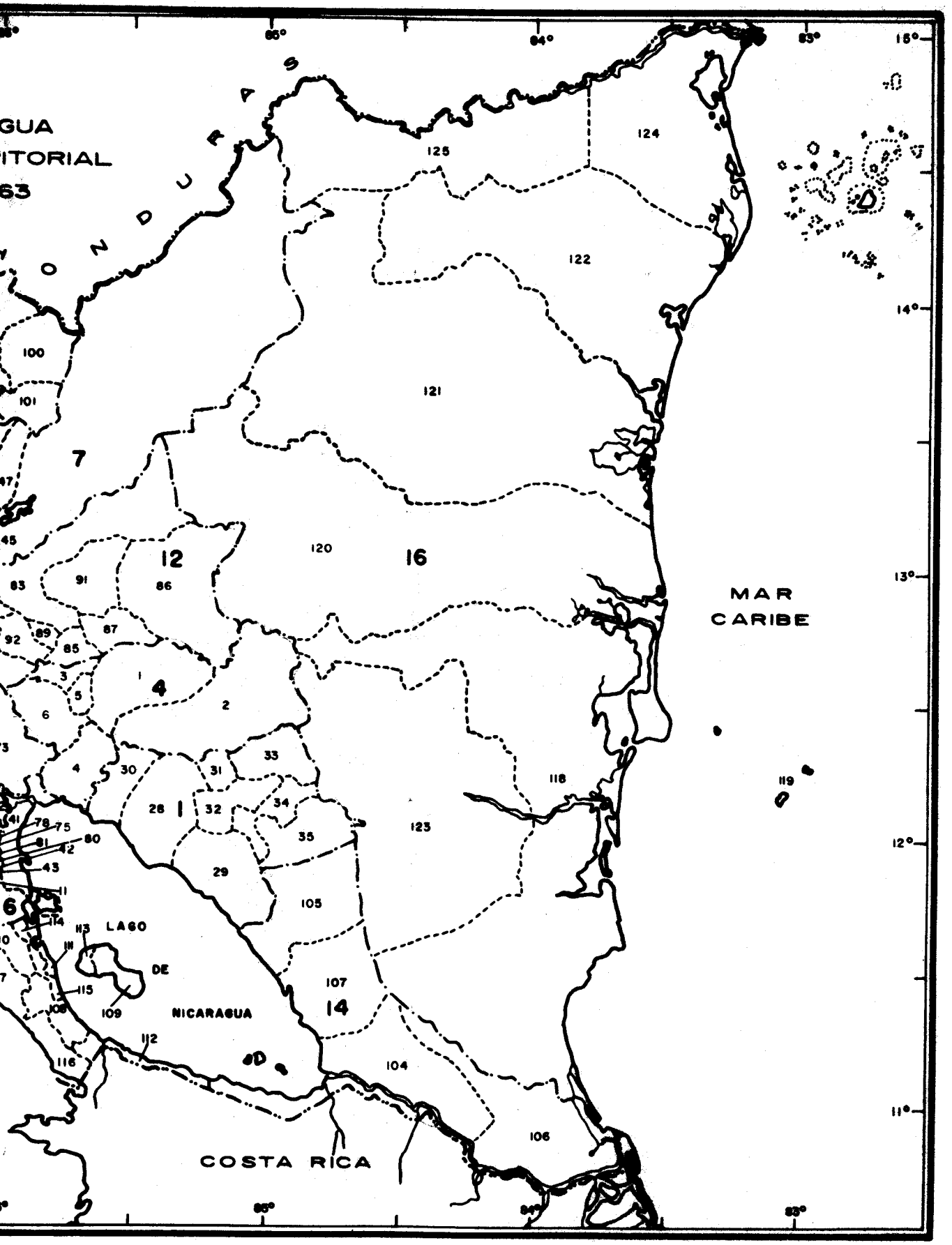

GUA
ITORIAL
63
ONDURAS
MAR
CARIBE
LAGO
DE
NICARAGUA
COSTA RICA
125
124
122
121
120
16
7
12
4
1
14
6
100
101
91
86
87
85
89
92
83
45
3
5
6
2
4
30
31
33
34
32
28
35
29
105
107
104
106
118
119
123
113
111
115
109
112
116
78
75
80
81
42
43
41
11
114
85°
84°
83°
15°
14°
13°
12°
11°

INTRODUCCION

INTRODUCCION

Con el presente Volumen, se inicia la publicación de los resultados definitivos del Censo de Población, que conjuntamente con los de Vivienda y Agropecuario, se llevó a efecto durante el lapso del 25 de abril al 31 de mayo de 1963.

El Volumen I, comprende los datos de CARACTERISTICAS GENERALES DE LA POBLACION POR DEPARTAMENTOS Y MUNICIPIOS. Las tabulaciones han sido preparadas teniendo en cuenta los datos que revisten mayor interés en el estudio de las condiciones de vida de los municipios, asf como las recomendaciones internacionales contenidas en el Programa del Censo de América de 1960.

Las características generales comprendidas son las siguientes: población en zonas urbanas y rurales, según sexo, edad, estado civil, lugar de nacimiento, nacionalidad; composición de las familias censales y grupos no familiares, según relación o parentesco con el jefe de familia o grupo; y fecundidad. Todos estos aspectos se presentan en tabulaciones a nivel municipal, departamental y nacional.

El programa completo de publicaciones comprende nueve volúmenes, en la siguiente secuencia.

CENSO DE POBLACION

Volumen I — Características Generales de la Población por Departamentos y Municipios.

Volumen II — Características Educacionales de la Población por Departamentos y Municipios.

Volumen III — Características Económicas de la Población por Departamentos y Municipios.

Volumen IV — Características Demográficas Detalladas de la Población por Departamentos y Ciudades Principales.

Volumen V — Características Económicas Detalladas de la Población por Departamentos y Ciudades Principales.

CENSO DE VIVIENDA

Volumen I — Características Generales de la Vivienda por Departamentos y Municipios.

Volumen II — Material de Construcción y Servicios de las Viviendas Particulares por Departamentos y Municipios.

Volumen III — Características Detalladas de las Viviendas Particulares por Departamentos y Ciudades Principales.

CENSO AGROPECUARIO

Volumen I — Número y Características Generales de las Explotaciones Agropecuarias por Departamentos y Municipios.

Durante el lapso de septiembre 1963 a mayo 1964, se publicaron resultados provisionales de los censos de Población y Vivienda, en tres Boletines: el primero contenía cifras de recuento manual de la población y la vivienda, por municipios. Los Boletines No. 2 y No. 3 comprendían una pre-tabulación de las principales características de la vivienda y de la población respectivamente, correspondientes a la República y a la ciudad de Managua, logradas mediante sistema de muestreo. Al comparar los resultados definitivos con los datos estimados por muestreo, puede apreciarse que las diferencias son sumamente bajas.

El contenido del presente volumen, se distribuye en cuatro partes:

I Introducción.
II Resumen sobre las Características Generales de la Población.
III Sección Tabular.
IV Apéndice:

a) Reseña del programa censal.
b) Definiciones y conceptos que corresponden a las características generales de la población.

RESUMEN

(CARACTERISTICAS GENERALES)

RESUMEN

El presente resumen solamente trata de llevar la atención sobre algunos destacados aspectos demográficos que la información censal revela. En modo alguno tiene la pretensión de convertirse en análisis de las cifras censales, trascendente labor que sobrepasa en mucho el propósito de esta publicación.

CENSOS DE POBLACION DE 1906 A 1963

Corresponde al Censo de Población de 1963 el quinto lugar en orden histórico de los censos nacionales.

La ley emitida el 10 de noviembre de 1905, establece que "El Censo de la República se levantará cada 10 años, la primera vez el 1o. de enero de 1910. Mientras tanto y para servir de base a la Estadística, se hará un censo provisional el 1o. de marzo de 1906". El censo de 1910, por causas que no es del caso enumerar, no pudo llevarse a efecto, quedando así el realizado en julio de 1906 como el primer censo de la nación. A partir de entonces los relevamientos efectuados y los resultados obtenidos son los siguientes:

Fecha de los Censos	Población enumerada
Julio de 1906	505,377
Enero de 1920	638,119
Mayo de 1940	835,686
Mayo de 1950	1.057,023
Mayo de 1963	1.535,588

Por fallo de la Corte Internacional de Justicia emitido en noviembre de 1960, Nicaragua perdió el territorio que hasta esa fecha había estado en litigio con la República de Honduras. Por tanto, el territorio cubierto por el Censo de 1963, no es el mismo que el investigado en los censos anteriores. Con fines de comparabilidad, los resultados de los censos de 1906 a 1950, han sido reajustados de acuerdo al área y a la división político-administrativa vigentes en 1963. El detalle por municipios se expone en la Tabla A, advirtiendo que los resultados censales de 1906 y 1920 deben aceptarse con reservas.

CRECIMIENTO DE POBLACION

A fin de estudiar el crecimiento de población a través de los relevamientos censales efectuados, se hace necesario ajustar la población obtenida de los censos a una fecha intermedia en cada año censal (mes de junio). Este ajuste y las respectivas tasas de crecimiento geométrico, se detallan en la Tabla B, advirtiendo nuevamente que para los censos de 1906 a 1950 se ha tomado en consideración el área y la división político-administrativa del territorio, existentes en 1963.

El crecimiento de la población de Nicaragua es progresivamente acelerado. La enumerada en 1906 necesitó 42 años para duplicarse (1906 a 1948). En cambio, últimamente solo ha necesitado 29 años (1934 a 1963), para experimentar un incremento de igual proporción.

TABLA A - POBLACION ENUMERADA, POR DEPARTAMENTOS Y MUNICIPIOS - CENSOS 1963, 1950, 1940, 1920 y 1906

(DE ACUERDO AL AREA Y A LA DIVISION POLITICO-ADMINISTRATIVA DEL PAIS EN 1963)

DEPARTAMENTOS Y MUNICIPIOS	C E N S O S				
	1963	1950	1940	1920	1906
LA REPUBLICA	1.535,588	1.049,611	329,831	633,622	501,849
DEPARTAMENTO DE BOACO (1)	71,615	50,039	40,365	35,723	26,737
Municipios:					
Boaco	20,351	13,998	10,919	14,342	9,027
Camoapa	16,642	12,722	10,706	5,688	5,810
San José	4,756	3,586	2,724	2,917	1,963
San Lorenzo	11,059	7,340	6,073	4,824	3,591
Santa Lucía	4,914	3,751	2,940	2,301	1,754
Teustepe	13,893	8,642	7,003	5,651	4,592
DEPARTAMENTO DE CARAZO (2)	65,888	52,138	40,624	32,059	27,110
Municipios:					
Jinotepe	15,957	12,142	9,580	7,542	8,754
La Conquista	2,602	2,357	1,177	1,343	1,003
Diriamba	24,182	18,422	13,678	11,151	8,622
Dolores	1,190	755	610	835	802
La Paz de Oriente	1,796	1,218	1,048	844	686
El Rosario	1,348	1,120	991	642	563
San Marcos	9,825	7,483	6,077	4,967	3,151
Santa Teresa	8,988	8,641	7,463	4,735	3,529
DEPARTAMENTO DE CHINANDEGA (3)	128,624	81,836	68,660	47,583	35,722
Municipios:					
Chinandega	36,885	21,694	18,147	13,301	10,126
Cinco Pinos	3,705	2,738	1,906	1,711	1,424
Corinto	9,650	5,065	3,829	1,528	1,380
Chichigalpa	19,685	11,994	9,993	7,028	5,319
Morazán	2,932	2,458	1,816	1,114	920
Posoltega	7,313	5,992	5,615	3,724	2,482
El Realejo	2,158	1,396	1,145	754	638
San Francisco	5,105	3,944	3,408	2,273	976
San Pedro	3,194	2,591	2,028	1,832	1,219
Santo Tomás	2,881	2,113	1,738	1,333	798
Somotillo	9,874	6,009	5,410	2,960	2,377
El Viejo	19,534	12,502	11,002	8,351	6,616
Villa Nueva	5,708	3,340	2,623	1,674	1,447
DEPARTAMENTO DE CHONTALES (4)	75,575	50,529	38,831	35,825	26,214
Municipios:					
Juigalpa	18,366	11,486	9,626	12,113	7,477
Acoyapa	7,676	4,529	2,984	5,006	5,215
Comalapa	7,361	6,894	6,065	4,124	4,208
La Libertad	7,297	7,791	5,895	3,595	3,421
San Pedro de Lóvago	6,981	5,432	3,711	2,683	2,032
Santo Domingo	11,835	6,805	5,215	3,670	1,615
Santo Tomás	5,324	3,806	2,711	2,410	1,165
Villa Somoza	10,735	3,786	2,624	2,224	1,081
DEPARTAMENTO DE ESTELI	69,257	43,742	38,023	30,515	23,355
Municipios:					
Estelí	27,367	15,155	12,521	10,583	8,271
Condega	12,439	6,742	6,037	5,228	4,615
Pueblo Nuevo	9,426	7,842	6,988	5,194	4,127
San Juan de Limay	9,333	6,194	5,467	4,129	1,972
La Trinidad	10,692	7,809	7,010	5,381	4,370
DEPARTAMENTO DE GRANADA	65,643	48,732	38,947	34,035	28,093
Municipios:					
Granada	40,104	30,498	23,972	21,925	16,313
Diriá	3,193	3,263	2,656	1,717	1,820
Diriomo	8,379	7,201	5,734	4,711	4,181
Nandaime	13,967	7,770	6,585	5,682	5,779
DEPARTAMENTO DE JINOTEGA (5)	76,935	48,325	36,725	27,065	21,979
Municipios:					
Jinotega	58,153	35,307	26,794	18,178	13,787
La Concordia	3,535	3,087	2,317	2,115	3,171
San Rafael del Norte	6,370	3,784	2,817	3,163	4,086
San Sebastián de Yalí	8,877	6,147	4,797	3,609	935

TABLA A - POBLACION ENUMERADA, POR DEPARTAMENTOS Y MUNICIPIOS - CENSOS 1963, 1950, 1940, 1920 y 1906

(DE ACUERDO AL AREA Y A LA DIVISION POLITICO-ADMINISTRATIVA DEL PAIS EN 1963 - Continuación)

DEPARTAMENTOS Y MUNICIPIOS	C E N S O S				
	1963	1950	1940	1920	1906
DEPARTAMENTO DE LEON (6)	150,051	123,614	94,631	78,300	90,237
Municipios:					
León	62,019	49,249	38,077	38,714	57,355
Achuapa	8,632	6,430	4,600	2,632	1,596
El Jicaral	2,801	2,658	1,620	2,048	2,197
Larreynaga	18,107	12,954	10,311	8,520	5,214
Nagarote	12,126	8,543	5,936	3,326	3,367
La Paz Central	11,750	10,414	7,248	2,787	7,875
Quezalguaque	2,836	2,776	1,813	2,406	1,977
San Nicolás	4,016	7,738	6,558	3,003	2,225
Santa Rosa del Peñón	5,555	5,995	4,751	3,157	2,585
El Sauce	11,923	10,484	7,930	6,820	3,045
Telica	10,286	6,373	5,787	4,887	2,801
DEPARTAMENTO DE MADRIZ (7)	50,229	33,178	28,689	25,585	19,490
Municipios:					
Somoto	12,255	9,215	7,552	5,907	5,510
Palacagüina	4,701	2,230	1,784	1,906	832
Las Sabanas	1,760	1,061	715	498	408
San José de Cusmapa	3,855	2,574	2,219	2,064	1,939
San Lucas	6,075	3,683	3,547	2,497	2,347
Telpaneca (12)	13,095	8,262	7,528	7,642	4,476
Totogalpa	4,985	3,944	3,552	3,462	2,965
Yalagüina	3,503	2,209	1,792	1,609	1,013
DEPARTAMENTO DE MANAGUA	318,826	161,513	120,202	74,696	48,204
Municipios:					
Managua	274,278	140,334	102,539	58,523	38,662
El Carmen	5,334	3,521	2,890	2,333	1,210
Mateare	2,845	1,494	1,305	2,213	660
San Francisco del Carnicero	5,416	2,296	2,115	1,819	1,396
San Rafael del Sur	15,774	8,749	7,076	5,708	3,320
Tipitapa	15,179	5,119	4,277	4,100	2,956
DEPARTAMENTO DE MASAYA	76,580	72,446	54,742	40,386	33,599
Municipios:					
Masaya	34,158	28,550	21,906	17,287	13,023
Catarina	2,600	2,351	1,633	1,188	1,121
La Concepción	9,738	11,258	8,230	6,135	5,540
Masatepe	10,328	10,449	8,237	6,289	5,332
Nandasmo	2,219	2,864	1,889	1,551	1,271
Nindirí	7,551	6,890	4,847	3,074	2,770
Niquinohomo	5,268	5,110	4,210	2,496	2,238
San Juan de Oriente	890	829	703	468	504
Tisma	3,828	4,145	3,087	1,898	1,800
DEPARTAMENTO DE MATAGALPA (8)	171,465	135,401	111,201	78,226	44,290
Municipios:					
Matagalpa	61,520	53,122	43,516	32,271	15,749
Ciudad Darío	22,881	17,141	14,548	10,561	8,279
Esquipulas	7,831	7,284	5,516	3,158	2,073
Matiguás	28,087	10,655	8,905	4,511	2,100
Muy Muy	5,461	6,079	4,816	2,903	1,125
San Dionisio	3,521	3,247	2,242	1,975	1,957
San Isidro	5,952	5,021	4,017	2,955	2,899
San Ramón	21,099	20,748	17,967	12,298	5,704
Sébaco	6,839	3,803	2,580	2,096	1,568
Terrabona	8,274	8,301	7,094	5,498	2,836
DEPARTAMENTO DE NUEVA SEGOVIA (9)	45,900	25,988	21,818	16,439	13,251
Municipios:					
Ocotal	4,573	2,789	2,418	1,592	1,515
Ciudad Antigua	1,536	1,267	1,007	696	603
Dipilto	2,247	1,681	1,304	867	598
Jalapa	8,602	2,088	1,948	1,429	1,149
El Jícaro	7,593	5,451	5,015	4,139	3,250
Macuelizo	2,488	1,730	1,532	1,157	740
Mozonte	2,161	1,755	1,450	1,422	1,163
Murra	4,283	1,647	1,368	880	632
Quilalí	8,426	4,899	4,436	2,431	1,560
San Fernando	1,079	719	456	632	520
Santa María	2,912	1,962	884	1,194	1,521

TABLA A - POBLACION ENUMERADA, POR DEPARTAMENTOS Y MUNICIPIOS - CENSOS 1963, 1950, 1940, 1920 y 1906

(DE ACUERDO AL AREA Y A LA DIVISION POLITICO-ADMINISTRATIVA DEL PAIS EN 1963 - Conclusión)

DEPARTAMENTOS Y MUNICIPIOS	C E N S O S				
	1963	1950	1940	1920	1906
DEPARTAMENTO DE RIO SAN JUAN (10)..	15,676	9,089	7,547	6,985	4,173
Municipios:					
San Carlos.....	6,067	3,684	2,771	2,179	1,343
Morrito.....	4,965	2,302	1,982	2,467	1,468
San Juan del Norte.....	599	855	813	892	500
San Miguelito.....	4,045	2,248	1,981	1,447	862
DEPARTAMENTO DE RIVAS.....	64,361	45,314	35,577	31,090	25,546
Municipios:					
Rivas.....	17,432	12,405	10,037	9,288	8,835
Altagracia.....	8,238	6,381	4,886	3,470	1,377
Belén.....	7,884	5,449	4,146	3,416	3,109
Buenos Aires.....	2,646	1,835	1,652	1,763	1,513
Cárdenas.....	1,966	1,460	1,032	1,137	500
Moyogalpe.....	4,318	3,291	2,537	2,189	2,300
Potosí.....	4,494	3,456	2,797	2,356	2,054
San Jorge.....	3,203	2,884	2,029	2,482	2,084
San Juan del Sur.....	5,500	2,624	1,981	1,424	1,032
Tola.....	8,680	5,529	4,480	3,625	2,742
**DEPARTAMENTO DE ZELAYA (11)..... **	88,963	67,727	53,249	39,110	33,849
Municipios:					
Bluefields.....	17,706	14,445	11,942	8,927	8,113
Corn Island.....	1,896	1,304	996	575	523
La Cruz de Río Grande.....	7,150	5,626	3,228	2,940	2,672
Prinzapolka.....	16,619	13,205	11,103	8,676	7,886
Puerto Cabezas.....	11,621	8,501	6,495	4,671	4,246
Rama.....	17,219	13,416	9,558	5,289	4,807
Cabo Gracias a Dios.....	5,655	4,181	3,673	4,819	3,787
Waspán.....	11,097	7,049	6,254	3,213	1,815

1 - El Departamento de Boaco fue creado en julio de 1935, desmembrándolo del Departamento de Chontales. El municipio de Santa Lucía se desmembró del antiguo municipio de Boaco. El municipio de Teustepe aparecía en el Censo de 1906 como parte del Departamento de Managua.

2 - En 1906 el municipio de El Rosario y el municipio de Jinotepe figuraban englobados en una sola cifra de población.

3 - En 1906 el municipio de Chinandega y el de Morazán aparecían integrados en una sola cifra de población. Morazán fue creado en 1946.

4 - En 1906 la población de La Libertad y de Santo Domingo formaban una sola cifra. En el mismo caso se encuentran Santo Tomás y Villa Somoza, (1920), ya que esta última fue creada más recientemente.

5 - La población del municipio de Jinotega ha sido ajustada al territorio que quedó a Nicaragua, después del fallo de noviembre de 1960. En 1920 aún aparecían Bocay y Jinotega como dos diferentes municipios, en 1963 integran uno solo.

6 - El municipio de Larreynaga fue creado en 1942. Achuapa y El Sauce se integraban en una sola cifra de población en el Censo de 1906. A la cifra de población de La Paz Central en ese mismo Censo, se agregó la de Momotombo.

7 - En los Censos de 1906 y 1920 el Departamento de Madriz aparecía como parte del Departamento de Nueva Segovia. Del primitivo municipio de Somoto se desmembró el municipio de San Lucas; de este último se formaron los municipios actuales de San Lucas, Las Sabanas (1948) y San José de Cusmapa (1963). Palacagüina y Telpaneca formaban en 1906 un solo municipio.

8 - Matiguás y May May aparecen en el Censo de 1920 integrados en una sola cifra de población. San Isidro, según el Censo de 1906, formaba parte del Departamento de Jinotega.

9 - La población del municipio de Jalapa ha sido ajustada al territorio que quedó a Nicaragua después del fallo de noviembre de 1960.

10 - El Departamento de Río San Juan fue creado en 1949 con parte del Departamento de Chontales y la Comarca de San Juan del Norte. El municipio de San Carlos está formado por lo que en 1920 aparecía como municipio de San Carlos y municipio de El Castillo. La población de Morrito y de San Miguelito aparecían en una sola cifra en el Censo de 1906.

11 - En el Departamento de Zelaya la población ha sido ajustada al territorio que quedó a Nicaragua después del fallo de noviembre de 1960. En 1906 el dato censal de que se dispone solamente dá cifras para Comarca del Cabo Gracias a Dios y el resto de lo que ahora forma el Departamento de Zelaya, por lo que la distribución por municipios ha sido calculada de acuerdo al crecimiento de la población. En el Censo de 1920 la población de Bluefields, Laguna de Perlas y Corn Island aparecían englobadas en una sola cifra, así como Prinzapolka y Puerto Cabezas; el actual municipio de Rama corresponde al antiguo Distrito de Siquia.

12 - Recientemente, en octubre de 1964 fue creado el municipio de San Juan del Río Coco, que en el dato censal de 1963 aparece englobado en el municipio de Telpaneca. La población de San Juan del Río Coco se estima en 7,319 habitantes.

La tasa anual de crecimiento geométrico de 1906 a 1920 fue de 1.75%, en tanto que de 1950 a 1963 dicha tasa es de 2.98%, lo que coloca a Nicaragua entre los países que experimentan una verdadera eclosión demográfica, que ha determinado la triplicación de su población en un término de 56 años. Este notable aumento de población obedece casi en su totalidad al saldo de la interrelación de los hechos vitales (nacimientos y defunciones), ya que la inmigración es prácticamente nula.

Con base en los resultados censales, y mediante la fórmula de crecimiento geométrico, se ha calculado la población probable de la República para el período 1963 a 1975:

Años	Población a junio
1963	1.540,655
1965	1.633,761
1970	1.891,891
1975	2.190,804

GRAFICO 2

CRECIMIENTO COMPARATIVO DE LA POBLACION DE LA REPUBLICA, URBANA, RURAL Y DE LA CIUDAD DE MANAGUA

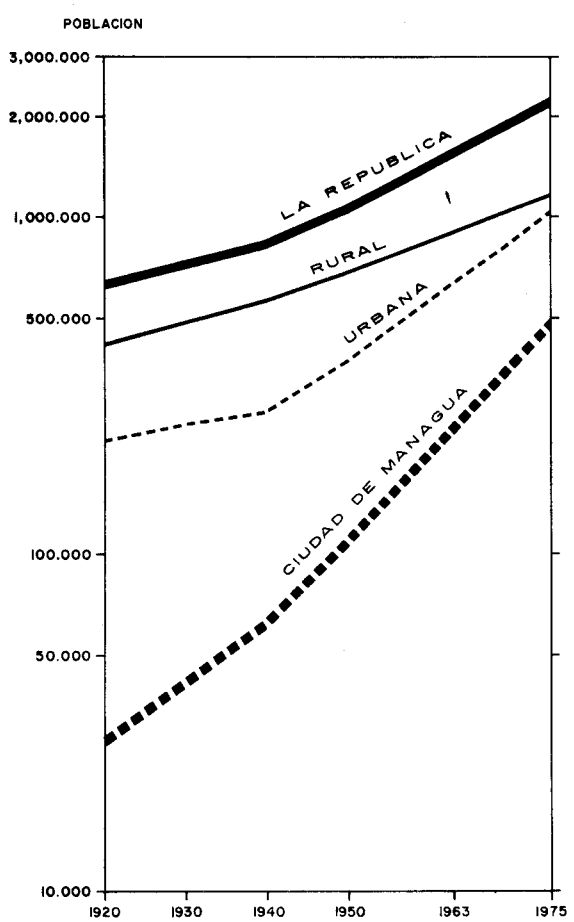

Al analizar el crecimiento de la población según departamentos, puede observarse que en él influye, a más del excedente de nacimientos sobre defunciones, el efecto de migraciones internas determinadas por diversos factores de carácter socio-económico. Esto origina tasas departamentales de crecimiento anual diferentes a la de la República considerada como un todo. El Departamento de Managua, que incluye la capital de la República, alcanza en el último período intercensal una tasa de 5.39% fácilmente explicable por la constante y contínua concentración de la población en el principal centro urbano del país. En cambio, el menor crecimiento lo acusa el Departamento de Masaya, que experimenta durante el lapso 1950-1963 una tasa de tan solo 0.43% anual. Tal situación obedece, al menos en parte, a desplazamientos de la población de este departamento hacia la ciudad capital y hacia zonas de mayor movimiento agrícola, especialmente hacia Chinandega. Téngase en cuenta que Masaya es el departamento de menor extensión, (543 Kms.^{2}), y el de más alta densidad (141 hbts. por Km.^{2}).

TABLA B - POBLACION Y TASAS DE CRECIMIENTO GEOMETRICO, POR DEPARTAMENTOS
Area y división político-administrativa existente en 1963

DEPARTAMENTOS	AÑOS:					TASAS DE CRECIMIENTO GEOMETRICO POR 100			
	1963	1950	1940	1920	1906	1963-1950	1950-1940	1940-1920	1920-1906
LA REPUBLICA.....	1.540,655	1.052,121	831,131	638,601	501,126	2.98	2.39	1.33	1.75
Departamentos:									
Boaco	71,713	50,089	40,413	36,001	26,698	2.30	2.17	0.58	2.16
Carazo	66,079	52,290	40,710	32,308	27,071	1.82	2.53	1.16	1.27
Chinandega.....	129,0[illegible]1	82,081	68,768	47,956	35,671	3.54	1.78	1.82	2.14
Chontales	75,7[illegible]8	50,670	38,896	36,104	26,176	3.14	2.68	0.37	2.32
Estelí	69,406	43,866	38,062	30,754	23,321	3.59	1.43	1.07	2.00
Granada	65,847	48,934	39,028	34,299	28,053	2.31	2.29	0.65	1.45
Jinotega	77,165	48,424	36,793	27,279	21,947	3.65	2.81	1.50	1.57
León	150,567	123,857	94,765	78,912	90,107	1.51	2,71	0.92	0.95
Madriz	50,354	33,248	28,715	25,784	19,462	3.24	1.48	0.44	2.03
Managua.....	320,640	162,066	120,417	75,279	48,135	5.39	3.01	2.38	3.25
Masaya.....	76,818	72,630	54,867	40,700	33,551	0.43	2.84	1.50	1.39
Matagalpa.....	171,751	135,555	111,344	78,839	44,226	1.84	1.99	1.74	4.22
Nueva Segovia.....	46,058	26,068	21,847	16,573	13,232	4.48	1.78	1.39	1.62
Río San Juan	15,721	9,118	7,560	7,040	4,167	4.28	1.89	0.36	3.82
Rivas.....	64,590	45,427	35,638	31,329	25,509	2.74	2.46	0.65	1.48
Zelaya.....	89,144	67,798	53,308	39,444	33,800	2.13	2.43	1.52	1.11

NOTA: Población a junio de cada año censal.

DISTRIBUCION DE LA POBLACION : URBANA Y RURAL

El concepto de población urbana usado en el Censo de 1963 difiere un poco del que se aplicó en censos anteriores. El criterio original fue el de considerar urbanas únicamente las poblaciones de las cabeceras departamentales o municipales. En 1963, se consideraron también urbanas aquellas concentraciones de población (localidades) que tuvieran 1,000 o más habitantes; que contaran con algunas características como trazado de calles, luz eléctrica; o que la actividad predominante de la población fuera diferente a la agrícola, (centros mineros, ingenios azucareros, etc.).

Siendo Nicaragua un país eminentemente agrícola-ganadero, el mayor porcentaje de su población se concentra en las áreas rurales (Véase Tabla C). El Censo de 1963 acusa que de cada 100 habitantes, 59 viven en el campo, y 41 en las áreas urbanas. Solamente los Departamentos de Managua y Granada demuestran un mayor porcentaje urbano que rural; y el Departamento de Masaya tiene su población más o menos balanceada con una igual proporción entre el campo y la ciudad.

Las tasas anuales de crecimiento geométrico durante el período intercensal 1950 a 1963 demuestran que las zonas urbanas se desarrollan con una velocidad correspondiente casi al doble que las zonas rurales, y que éstas se duplican en un término de más o menos 38 años, (Véase gráfico 2).

TABLA C - PORCENTAJE URBANO, POR DEPARTAMENTOS
Censos 1920-1963. Area y división política existentes a 1963

DEPARTAMENTOS	CENSOS			
	1963	1950	1940	1920
LA REPUBLICA.....	40.9	35.2	31.9	34.2
Departamentos:				
Boaco	13.7	12.4	11.9	10.1
Carazo	43.2	42.0	42.8	48.6
Chinandega.....	44.6	39.1	37.1	48.5
Chontales.....	19.6	23.1	23.8	16.8
Estelí	29.4	22.6	19.6	19.5
Granada	58.7	59.4	64.0	68.0
Jinotega	14.0	12.4	12.7	17.7
León	44.9	34.7	33.1	46.1
Madriz	17.2	13.9	11.4	12.2
Managua	76.3	70.8	54.9	40.6
Masaya.....	50.7	41.4	42.8	58.5
Matagalpa.....	16.7	14.7	12.9	11.5
Nueva Segovia.....	22.3	22.2	22.3	23.9
Río San Juan	18.9	28.2	26.8	34.8
Rivas.....	30.5	29.2	30.8	41.8
Zelaya.....	31.0	28.3	27.6	33.2

GRAFICO 3

POBLACION URBANA Y RURAL EN LA REPUBLICA 1963 Y 1950

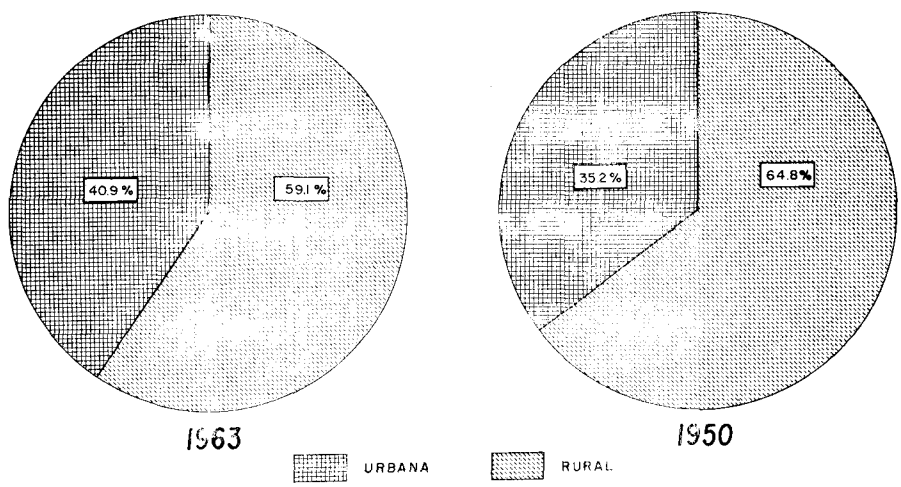

GRAFICO 4

POBLACION URBANA Y RURAL POR DEPARTAMENTOS: 1963

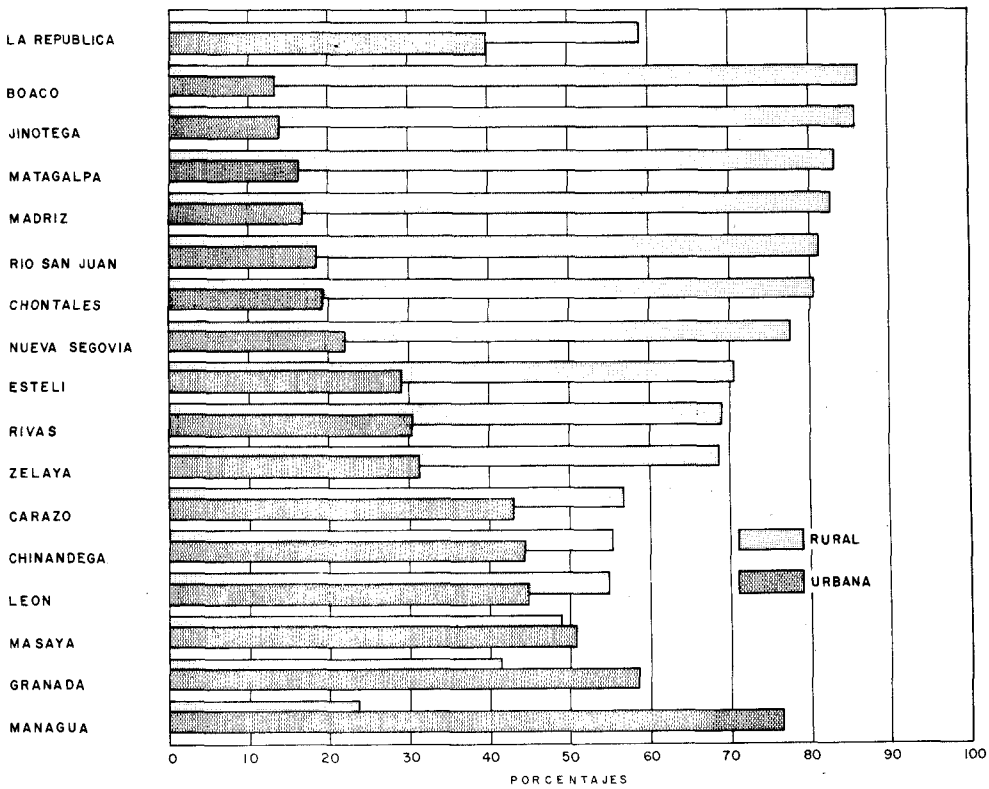

Las cifras detalladas que se presentan en la Tabla D permiten apreciar un crecimiento más acentuado de la población urbana que la rural. En efecto, de 1950 a 1963 la población urbana aumentó 70%, proporción que es más del doble del incremento experimentado por la población rural (33.5%). Y si bien es cierto que, como se deja dicho en párrafos anteriores, el concepto de población urbana usado en 1963, permitió incluir en esta categoría algunas localidades tomadas como rurales en 1950, tal diferencia solamente abonaría por una pequeña fracción (4%) del aumento anotado. Es decir, que de todas maneras, las cifras comparativas de los Censos de 1963 y 1950, señalan una tendencia a la creciente concentración de la población hacia áreas urbanas.

Managua, capital de la República y principal centro urbano, representa el 15% de la población total del país y el 37% de la población urbana de la República. Hacia la capital convergen desde todos los puntos de la nación, constantes corrientes migratorias que determinan que la población de Managua se duplique en el corto período de 12 años, (Véase gráfico 2).

TABLA D - POBLACION POR DEPARTAMENTOS Y MUNICIPIOS

CIFRAS COMPARATIVAS, CENSOS 1963 Y 1950

DEPARTAMENTOS Y MUNICIPIOS	1963	1950	DIFERENCIA Absoluta	DIFERENCIA Relativa
POBLACION TOTAL				
LA REPUBLICA.....	1.535,588	1.049,611*	485,977	+ 46.3
DEPTO. DE BOACO.....	71,615	50,039	+ 21,576	+ 43.1
Municipios:				
Boaco.....	20,351	13,998	+ 6,353	+ 45.4
Camoapa.....	16,642	12,722	+ 3,920	+ 30.8
San José.....	4,756	3,586	+ 1,170	+ 32.6
San Lorenzo.....	11,059	7,340	+ 3,719	+ 50.7
Santa Lucía.....	4,914	3,751	+ 1,163	+ 31.0
Teustepe.....	13,893	8,642	+ 5,251	+ 60.8
DEPTO. DE CARAZO....	65,888	52,138	+ 13,750	+ 26.4
Municipios:				
Jinotepe.....	15,957	12,142	+ 3,815	+ 31.4
La Conquista.....	2,602	2,357	+ 245	+ 10.4
Diriamba.....	24,182	18,422	+ 5,760	+ 31.3
Dolores.....	1,190	755	+ 435	+ 57.6
La Paz de Oriente.	1,796	1,218	+ 578	+ 47.5
El Rosario.....	1,348	1,120	+ 228	+ 20.4
San Marcos.....	9,825	7,483	+ 2,342	+ 31.3
Santa Teresa.....	8,988	8,641	+ 347	+ 4.0
DEPTO. DE CHINANDEGA	128,624	81,836	+ 46,788	+ 57.2
Municipios:				
Chinandega.....	36,885	21,694	+ 15,191	+ 70.0
Cinco Pinos.....	3,705	2,738	+ 967	+ 35.3
Corinto.....	9,650	5,065	+ 4,585	+ 90.5
Chichigalpa.....	19,685	11,994	+ 7,691	+ 64.1
Morazán.....	2,932	2,458	+ 474	+ 19.3
Posoltega.....	7,313	5,992	+ 1,321	+ 22.0
El Realejo.....	2,158	1,396	+ 762	+ 54.6
San Francisco.....	5,105	3,944	+ 1,161	+ 29.4
San Pedro.....	3,194	2,591	+ 603	+ 23.3
Santo Tomás.....	2,881	2,113	+ 768	+ 36.4
Somotillo.....	9,874	6,009	+ 3,865	+ 64.3
El Viejo.....	19,534	12,502	+ 7,032	+ 56.2
Villa Nueva.....	5,708	3,340	+ 2,368	+ 70.9
DEPTO. DE CHONTALES.	75,575	50,529	+ 25,046	+ 49.6
Municipios:				
Juigalpa.....	18,366	11,486	+ 6,880	+ 59.9
Acoyapa.....	7,676	4,529	+ 3,147	+ 69.5
Comalapa.....	7,361	6,894	+ 467	+ 6.8
La Libertad.....	7,297	7,791	- 494	- 6.3
San Pedro de L....	6,981	5,432	+ 1,549	+ 28.5
Santo Domingo.....	11,835	6,805	+ 5,030	+ 73.9
Santo Tomás.....	5,324	3,806	+ 1,518	+ 39.9
Villa Somoza.....	10,735	3,786	+ 6,949	+ 183.5
DEPTO. DE ESTELI....	69,257	43,742	+ 25,515	+ 58.3
Municipios:				
Estelí.....	27,367	15,155	+ 12,212	+ 80.6
Condega.....	12,439	6,742	+ 5,697	+ 84.5
Pueblo Nuevo.....	9,426	7,842	+ 1,584	+ 20.2
San Juan de Limay.	9,333	6,194	+ 3,139	+ 50.7
La Trinidad.....	10,692	7,809	+ 2,883	+ 36.9
DEPTO. DE GRANADA...	65,643	48,732	+ 16,911	+ 34.7
Municipios:				
Granada.....	40,104	30,498	+ 9,606	+ 31.5
Diriá.....	3,193	3,263	- 70	- 2.1
Diriomo.....	8,379	7,201	+ 1,178	+ 16.4
Nandaime.....	13,967	7,770	+ 6,197	+ 79.8
DEPTO. DE JINOTEGA..	76,935	48,325*	+ 28,610	+ 59.2
Municipios:				
Jinotega.....	58,153	35,307	+ 22,846	+ 64.7
La Concordia.....	3,535	3,087	+ 448	+ 14.5
San Raf. del Norte	6,370	3,784	+ 2,586	+ 68.3
San Sebastián Yalí	8,877	6,147	+ 2,730	+ 44.4
DEPTO. DE LEON.....	150,051	123,614	+ 26,437	+ 21.4
Municipios:				
León.....	62,019	49,249	+ 12,770	+ 25.9
Achuapa.....	8,632	6,430	+ 2,202	+ 34.2
El Jicaral.....	2,801	2,658	+ 143	+ 5.4
Larreynaga.....	18,107	12,954	+ 5,153	+ 39.8
Nagarote.....	12,126	8,543	+ 3,583	+ 41.9
La Paz Central....	11,750	10,414	+ 1,336	+ 12.8
Quezalguaque.....	2,836	2,776	+ 60	+ 2.2
San Nicolás.....	4,016	7,738	- 3,722	- 48.1
Sta. Rosa del P...	5,555	5,995	- 440	- 7.3
El Sauce.....	11,923	10,484	+ 1,439	+ 13.7
Telica.....	10,286	6,373	+ 3,913	+ 61.4
DEPTO. DE MADRIZ....	50,229	33,178	+ 17,051	+ 51.4
Municipios:				
Somoto.....	12,255	9,215	+ 3,040	+ 33.0
Palacagüina.....	4,701	2,230	+ 2,471	+ 110.8
Las Sabanas.....	1,760	1,061	+ 699	+ 65.9
San José de C.(1).	3,855	2,574	+ 1,281	+ 49.9
San Lucas.....	6,075	3,683	+ 2,392	+ 64.9
Telpaneca.....	13,095	8,262	+ 4,833	+ 58.5
Totogalpa.....	4,985	3,944	+ 1,041	+ 26.4
Yalagüina.....	3,503	2,209	+ 1,294	+ 58.6
DEPTO. DE MANAGUA...	318,826	161,513	+157,313	+ 97.4
Municipios:				
Managua.....	274,278	140,334	+133,944	+ 95.4
El Carmen.....	5,334	3,521	+ 1,813	+ 51.5
Mateare.....	2,845	1,494	+ 1,351	+ 90.4
San Fco. del C....	5,416	2,296	+ 3,120	+ 135.9
San Rafael del S..	15,774	8,749	+ 7,025	+ 80.3
Tipitapa.....	15,179	5,119	+ 10,060	+ 196.5
DEPTO. DE MASAYA....	76,580	72,446	+ 4,134	+ 5.7
Municipios:				
Masaya.....	34,158	28,550	+ 5,608	+ 19.6
Catarina.....	2,600	2,351	+ 249	+ 10.6
La Concepción.....	9,738	11,258	- 1,520	- 13.5
Masatepe.....	10,328	10,449	- 121	- 1.2
Nandasmo.....	2,219	2,864	- 645	- 22.5
Nindirí.....	7,551	6,890	+ 661	+ 9.6
Niquinohomo.....	5,268	5,110	+ 158	+ 3.1
San Juan de Ote...	890	829	+ 61	+ 7.4
Tisma.....	3,828	4,145	- 317	- 7.6

TABLA D - POBLACION POR DEPARTAMENTOS Y MUNICIPIOS

CIFRAS COMPARATIVAS, CENSOS 1963 Y 1950

DEPARTAMENTOS Y MUNICIPIOS	1963	1950	DIFERENCIA Absoluta	DIFERENCIA Relativa
POBLACION TOTAL (Continuación)				
DEPTO. DE MATAGALPA.	171,465	135,401	+ 36,064	+ 26.6
Municipios:				
Matagalpa.....	61,520	53,122	+ 8,398	+ 15.8
Ciudad Darío.....	22,881	17,141	+ 5,740	+ 33.5
Esquipulas.....	7,831	7,284	+ 547	+ 7.5
Matiguás.....	28,087	10,655	+ 17,432	+ 163.6
Muy Muy.....	5,461	6,079	- 618	- 10.2
San Dionisio.....	3,521	3,247	+ 274	+ 8.4
San Isidro.....	5,952	5,021	+ 931	+ 18.5
San Ramón.....	21,099	20,748	+ 351	+ 1.2
Sébaco.....	6,839	3,803	+ 3,036	+ 79.8
Terrabona.....	8,274	8,301	+ 27	+ 0.3
DEPTO. NVA. SEGOVIA.	45,900	25,988*	+ 19,912	+ 76.6
Municipios:				
Ocotal.....	4,573	2,789	+ 1,784	+ 64.0
Ciudad Antigua....	1,536	1,267	+ 269	+ 21.2
Dipilto.....	2,247	1,681	+ 566	+ 33.7
Jalapa.....	8,602	2,088	+ 6,514	+ 312.0
El Jícaro.....	7,593	5,451	+ 2,142	+ 39.3
Macuelizo.....	2,488	1,730	+ 758	+ 43.8
Mozonte.....	2,161	1,755	+ 406	+ 23.1
Murra.....	4,283	1,647	+ 2,636	+ 160.0
Quilalí.....	8,426	4,899	+ 3,527	+ 72.0
San Fernando.....	1,079	719	+ 360	+ 50.1
Santa María.....	2,912	1,962	+ 950	+ 48.4
POBLACION URBANA **				
LA REPUBLICA.....	627,292	369,028	258,264	+ 70.0
DEPTO. DE BOACO.....	9,825	6,189	+ 3,636	+ 58.7
Municipios:				
Boaco.....	4,656	3,073	+ 1,583	+ 51.5
Camoapa.....	2,617	1,248	+ 1,369	+ 109.7
San José.....	587	508	+ 79	+ 15.6
San Lorenzo.....	592	447	+ 145	+ 32.4
Santa Lucía.....	609	396	+ 213	+ 53.8
Teustepe.....	764	517	+ 247	+ 47.8
DEPTO. DE CARAZO....	28,437	21,882	+ 6,555	+ 32.0
Municipios:				
Jinotepe.....	9,113	7,095	+ 2,018	+ 28.4
La Conquista.....	364	366	- 2	- 0.5
Diriamba.....	10,499	7,561	+ 2,938	+ 38.9
Dolores.....	899	755	+ 144	+ 19.1
La Paz de Oriente.	828	922	- 94	- 10.2
El Rosario.....	886	691	+ 195	+ 28.2
San Marcos.....	3,367	2,435	+ 932	+ 38.3
Santa Teresa.....	2,481	2,057	+ 424	+ 20.6
DEPTO. RIO SAN JUAN.	15,676	9,089	+ 6,587	+ 72.5
Municipios:				
San Carlos.....	6,067	3,684	+ 2,383	+ 64.7
Morrito.....	4,965	2,302	+ 2,663	+ 115.7
San Juan del Norte	599	855	- 256	- 29.9
San Miguelito.....	4,045	2,248	+ 1,797	+ 79.9
DEPTO. DE RIVAS.....	64,361	45,314	+ 19,047	+ 42.0
Municipios:				
Rivas.....	17,432	12,405	+ 5,027	+ 40.5
Altagracia.....	8,238	6,381	+ 1,857	+ 29.1
Belén.....	7,884	5,449	+ 2,435	+ 44.7
Buenos Aires.....	2,646	1,835	+ 811	+ 44.2
Cárdenas.....	1,966	1,460	+ 506	+ 34.7
Moyogalpa.....	4,318	3,291	+ 1,027	+ 31.2
Potosí.....	4,494	3,456	+ 1,038	+ 30.0
San Jorge.....	3,203	2,884	+ 319	+ 11.1
San Juan del Sur..	5,500	2,624	+ 2,876	+ 109.6
Tola.....	8,680	5,529	+ 3,151	+ 57.0
DEPTO. DE ZELAYA....	88,963	67,727*	+ 21,236	+ 31.4
Municipios:				
Bluefields.....	17,706	14,445	+ 3,261	+ 22.6
Corn Island.....	1,896	1,304	+ 592	+ 45.4
La Cruz de Río G..	7,150	5,626	+ 1,524	+ 27.1
Prinzapolka.....	16,619	13,205	+ 3,414	+ 25.9
Puerto Cabezas....	11,621	8,501	+ 3,120	+ 36.7
Rama.....	17,219	13,416	+ 3,803	+ 28.3
Cabo G. a Dios....	5,655	4,181	+ 1,474	+ 35.3
Waspán.....	11,097	7,049	+ 4,048	+ 57.4
DEPTO. DE CHINANDEGA	57,346	32,014	+ 25,332	+ 79.1
Municipios:				
Chinandega.....	22,409	13,146	+ 9,263	+ 70.5
Cinco Pinos.....	416	311	+ 105	+ 33.8
Corinto.....	9,177	4,765	+ 4,412	+ 92.6
Chichigalpa (2)...	11,168	4,295	+ 6,873	+ 160.0
Morazán.....	1,420	892	+ 528	+ 59.2
Posoltega.....	1,403	911	+ 492	+ 54.0
El Realejo.....	471	271	+ 200	+ 73.8
San Francisco.....	393	698	- 305	- 43.7
San Pedro.....	321	260	+ 61	+ 23.5
Santo Tomás.....	597	401	+ 196	+ 48.9
Somotillo.....	1,435	1,052	+ 383	+ 36.4
El Viejo.....	7,190	4,358	+ 2,832	+ 65.0
Villa Nueva.....	946	654	+ 292	+ 44.6
DEPTO. DE CHONTALES.	14,841	11,675	+ 3,166	+ 27.1
Municipios:				
Juigalpa.....	6,146	3,242	+ 2,904	+ 89.6
Acoyapa.....	1,755	1,146	+ 609	+ 53.1
Comalapa.....	441	434	+ 7	+ 1.6
La Libertad.....	1,355	1,972	- 617	- 31.3
San Pedro de L....	709	509	+ 200	+ 39.3
Santo Domingo.....	1,779	3,105	- 1,326	- 42.7
Santo Tomás.....	1,530	760	+ 770	+ 101.3
Villa Somoza.....	1,126	507	+ 619	+ 122.1

TABLA D - POBLACION POR DEPARTAMENTOS Y MUNICIPIOS

CIFRAS COMPARATIVAS, CENSOS 1963 Y 1950

DEPARTAMENTOS Y MUNICIPIOS	1963	1950	DIFERENCIA Absoluta	DIFERENCIA Relativa
POBLACION URBANA (Continuación)				
DEPTO. DE ESTELI....	20,395	9,882	+ 10,513	+ 106.4
Municipios:				
Estelí.....	12,742	5,557	+ 7,185	+ 129.3
Condega.....	2,229	601	+ 1,628	+ 270.9
Pueblo Nuevo.....	1,237	960	+ 277	+ 28.9
San Juan de Limay.	1,847	1,482	+ 365	+ 24.6
La Trinidad.....	2,340	1,282	+ 1,058	+ 82.5
DEPTO. DE GRANADA...	38.506	28,939	+ 9,567	+ 33.1
Municipios:				
Granada.....	28,507	21,035	+ 7,472	+ 35.5
Diriá.....	1,733	1,613	+ 120	+ 7.4
Diriomo.....	3,215	2,654	+ 561	+ 21.1
Nandaime.....	5,051	3,637	+ 1,414	+ 38.9
DEPTO. DE JINOTEGA..	10,783	5,999	+ 4,784	+ 79.7
Municipios:				
Jinotega.....	7,693	4,006	+ 3,687	+ 92.0
La Concordia.....	794	609	+ 185	+ 30.4
San Raf. del Norte	1,298	810	+ 488	+ 60.2
San Sebastián Yalí	998	574	+ 424	+ 73.9
DEPTO. DE LEON.....	67,363	42,841	+ 24,522	+ 57.2
Municipios:				
León.....	45,048	30,544	+ 14,504	+ 47.5
Achuapa.....	924	498	+ 426	+ 85.5
El Jicaral.....	239	206	+ 33	+ 16.0
Larreynaga (3)....	6,112	1,349	+ 4,763	+ 353.1
Nagarote.....	5,241	3,197	+ 2,044	+ 63.9
La Paz Central....	4,431	3,461	+ 970	+ 28.0
Quezalguaque.....	220	273	- 53	- 19.4
San Nicolás.....	119	118	+ 1	+ 0.8
Sta. Rosa del P...	383	301	+ 82	+ 27.2
El Sauce.....	2,944	1,780	+ 1,164	+ 65.4
Telica.....	1,702	1,114	+ 588	+ 52.8
DEPTO. DE MADRIZ....	8,652	4,626	+ 4,026	+ 87.0
Municipios:				
Somoto.....	3,967	2,313	+ 1,654	+ 71.5
Palacagüina.....	995	311	+ 684	+ 219.9
Las Sabanas.....	202	200	+ 2	+ 1.0
San José de C. (4)	252	108	+ 144	+ 133.3
San Lucas.....	377	387	- 10	- 2.6
Telpaneca.....	1,982	666	+ 1,316	+ 197.6
Totogalpa.....	522	429	+ 93	+ 21.7
Yalagüina.....	355	212	+ 143	+ 67.5
DEPTO. DE MANAGUA...	243,307	114,389	+128,918	+ 112.7
Municipios:				
Managua.....	234,580	109,352	+125,228	+ 114.5
El Carmen.....	765	393	+ 372	+ 94.7
Mateare.....	1,254	704	+ 550	+ 78.1
San Fco. del C....	697	549	+ 148	+ 27.0
San Rafael del Sur	2,411	1,993	+ 418	+ 21.0
Tipitapa.....	3,600	1,398	+ 2,202	+ 157.5
DEPTO. DE MASAYA....	38,843	29,975	+ 8,868	+ 29.6
Municipios:				
Masaya.....	23,402	16,743	+ 6,659	+ 39.8
Catarina.....	1,883	1,574	+ 309	+ 19.6
La Concepción.....	1,704	1,159	+ 545	+ 47.0
Masatepe.....	5,417	4,231	+ 1,186	+ 28.0
Nandasmo.....	1,009	1,662	- 653	- 39.3
Nindirí.....	1,554	1,523	+ 31	+ 2.0
Niquinohomo.....	1,877	1,687	+ 190	+ 11.3
San Juan de Ote...	620	605	+ 15	+ 2.5
Tisma.....	1,377	791	+ 586	+ 74.1
DEPTO. DE MATAGALPA.	28,560	19,875	+ 8,685	+ 43.7
Municipios:				
Matagalpa.....	15,030	10,323	+ 4,707	+ 45.6
Ciudad Darío.....	3,851	1,759	+ 2,092	+ 118.9
Esquipulas.....	1,636	1,549	+ 87	+ 5.6
Matiguás.....	1,444	708	+ 736	+ 104.0
Muy Muy.....	691	789	- 98	- 12.4
San Dionisio.....	569	459	+ 110	+ 24.0
San Isidro.....	1,945	1,376	+ 569	+ 41.4
San Ramón.....	436	578	- 142	- 24.6
Sébaco.....	2,268	1,338	+ 930	+ 69.5
Terrabona.....	690	996	- 306	- 30.7
DEPTO. NVA. SEGOVIA.	10,218	5,772	+ 4,446	+ 77.0
Municipios:				
Ocotal.....	4,339	2,672	+ 1,667	+ 62.4
Ciudad Antigua....	415	339	+ 76	+ 22.4
Dipilto.....	374	132	+ 242	+ 183.3
Jalapa.....	1,868	556	+ 1,312	+ 236.0
El Jícaro.....	1,114	639	+ 475	+ 74.3
Macuelizo.....	155	119	+ 36	+ 30.3
Mozonte.....	271	282	- 11	- 3.9
Murra.....	226	211	+ 15	+ 7.1
Quilalí.....	710	342	+ 368	+ 107.6
San Fernando.....	479	327	+ 152	+ 46.5
Santa María.....	267	153	+ 114	+ 74.5
DEPTO. RIO SAN JUAN.	2,955	2,560	+ 395	+ 15.4
Municipios:				
San Carlos.....	1,547	1,238	+ 309	+ 25.0
Morrito.....	324	387	- 63	- 16.3
San Juan del Norte	199	307	- 108	- 35.2
San Miguelito.....	885	628	+ 257	+ 40.9

TABLA D - POBLACION POR DEPARTAMENTOS Y MUNICIPIOS

CIFRAS COMPARATIVAS, CENSOS 1963 Y 1950

DEPARTAMENTOS Y MUNICIPIOS	1963	1950	DIFERENCIA Absoluta	DIFERENCIA Relativa
POBLACION URBANA (Continuación)				
DEPTO. DE RIVAS.....	19,645	13,219	+ 6,426	+ 48.6
Municipios:				
Rivas.....	7,721	4,793	+ 2,928	+ 61.1
Altagracia.....	1,461	1,185	+ 276	+ 23.3
Belén.....	2,672	1,500	+ 1,172	+ 78.1
Buenos Aires.....	900	779	+ 121	+ 15.5
Cárdenas.....	366	591	- 225	- 38.1
Moyogalpa.....	1,252	934	+ 318	+ 34.0
Potosí.....	762	792	- 30	- 3.8
San Jorge.....	1,657	968	+ 689	+ 71.2
San Juan del Sur..	2,103	1,025	+ 1,078	+ 105.2
Tola.....	751	652	+ 99	+ 15.2
POBLACION RURAL				
LA REPUBLICA.....	908,296	680,583	+227,713	+ 33.5
DEPTO. DE BOACO.....	61,790	43,850	+ 17,940	+ 40.9
Municipios:				
Boaco.....	15,695	10,925	+ 4,770	+ 43.7
Camoapa.....	14,025	11,474	+ 2,551	+ 22.2
San José.....	4,169	3,078	+ 1,091	+ 35.4
San Lorenzo.....	10,467	6,893	+ 3,574	+ 51.8
Santa Lucía.....	4,305	3,355	+ 950	+ 28.3
Teustepe.....	13,129	8,125	+ 5,004	+ 61.6
DEPTO. DE CARAZO....	37,451	30,256	+ 7,195	+ 23.8
Municipios:				
Jinotepe.....	6,844	5,047	+ 1,797	+ 35.6
La Conquista.....	2,238	1,991	+ 247	+ 12.4
Diriamba.....	13,683	10,723	+ 2,960	+ 27.6
Dolores.....	291	138	+ 153	+ 110.9
La Paz de Ote.....	968	296	+ 672	+ 227.0
El Rosario.....	462	429	+ 33	+ 7.7
San Marcos.....	6,458	5,048	+ 1,410	+ 27.9
Santa Teresa.....	6,507	6,584	- 77	- 1.2
DEPTO. DE CHINANDEGA	71,278	49,822	+ 21,456	+ 53.7
Municipios:				
Chinandega.....	14,476	8,548	+ 5,928	+ 69.3
Cinco Pinos.....	3,289	2,427	+ 862	+ 35.5
Corinto.....	473	300	+ 173	+ 57.7
Chichigalpa (5)...	8,517	7,699	+ 818	+ 10.6
Morazán.....	1,512	1,566	- 54	- 3.4
Posoltega.....	5,910	5,081	+ 829	+ 16.3
El Realejo.....	1,687	1,125	+ 562	+ 50.0
San Francisco.....	4,712	3,246	+ 1,466	+ 45.2
San Pedro.....	2,873	2,331	+ 542	+ 23.3
Santo Tomás.....	2,284	1,712	+ 572	+ 33.4
Somotillo.....	8,439	4,957	+ 3,482	+ 70.2
El Viejo.....	12,344	8,144	+ 4,200	+ 51.6
Villa Nueva.....	4,762	2,686	+ 2,076	+ 77.3
DEPTO.DE CHONTALES..	60,734	38,854	+ 21,880	+ 56.3
Municipios:				
Juigalpa.....	12,220	8,244	+ 3,976	+ 48.2
Acoyapa.....	5,921	3,383	+ 2,538	+ 75.0
Comalapa.....	6,920	6,460	+ 460	+ 7.1
La Libertad.....	5,942	5,819	+ 123	+ 2.1
San Pedro de L....	6,272	4,923	+ 1,349	+ 27.4
Santo Domingo.....	10,056	3,700	+ 6,356	+ 171.8
Santo Tomás.....	3,794	3,046	+ 748	+ 24.6
Villa Somoza.....	9,609	3,279	+ 6,330	+ 193.0
DEPTO. DE ZELAYA....	27,616	19,191	+ 8,425	+ 43.9
Municipios:				
Bluefields.....	9,758	8,016	+ 1,742	+ 21.7
Corn Island.....	1,896	1,304	+ 592	+ 45.4
La Cruz de Río G..	155	173	- 18	- 10.4
Prinzapolka.....	7,740	4,887	+ 2,853	+ 58.4
Puerto Cabezas....	5,983	3,464	+ 2,519	+ 72.7
Rama.....	600	581	+ 19	+ 3.3
Cabo G. a Dios....	511	270	+ 241	+ 89.3
Waspán.....	973	496	+ 477	+ 96.2
DEPTO. DE ESTELI....	48,862	33,860	+ 15,002	+ 44.3
Municipios:				
Estelí.....	14,625	9,598	+ 5,027	+ 52.4
Condega.....	10,210	6,141	+ 4,069	+ 66.3
Pueblo Nuevo.....	8,189	6,882	+ 1,307	+ 19.0
San Juan de Limay.	7,486	4,712	+ 2,774	+ 58.9
La Trinidad.....	8,352	6,527	+ 1,825	+ 28.0
DEPTO. DE GRANADA...	27,137	19,793	+ 7,344	+ 37.1
Municipios:				
Granada.....	11,597	9,463	+ 2,134	+ 22.6
Diriá.....	1,460	1,650	- 190	- 11.5
Diriomo.....	5,164	4,547	+ 617	+ 13.6
Nandaime.....	8,916	4,133	+ 4,783	+ 115.7
DEPTO. DE JINOTEGA..	66,152	42,326	+ 23,826	+ 56.3
Municipios:				
Jinotega.....	50,460	31,301	+ 19,159	+ 61.2
La Concordia.....	2,741	2,478	+ 263	+ 10.6
San Raf. del Norte	5,072	2,974	+ 2,098	+ 70.5
San Sebastián Yalí	7,879	5,573	+ 2,306	+ 41.4
DEPTO. DE LEON.....	82,688	80,773	+ 1,915	+ 2.4
Municipios:				
León.....	16,971	18,705	- 1,734	- 9.3
Achuapa.....	7,708	5,932	+ 1,776	+ 29.9
El Jicaral.....	2,562	2,452	+ 110	+ 4.5
Larreynaga.....	11,995	11,605	+ 390	+ 73.6
Nagarote.....	6,885	5,346	+ 1,539	+ 28.8
La Paz Central....	7,319	6,953	+ 366	+ 5.3
Quezalguaque.....	2,616	2,503	+ 113	+ 4.5
San Nicolás.....	3,897	7,620	- 3,723	- 48.9
Sta. Rosa del P...	5,172	5,694	- 522	- 9.2
El Sauce.....	8,979	8,704	+ 275	+ 3.2
Telica.....	8,584	5,259	+ 3,325	+ 63.2

A fin de facilitar el análisis de las diferencias que en las cifras de urbano y rural puedan producir los diversos conceptos sobre población urbana usados en el Censo de 1963 y los anteriores, se juzga oportuno detallar los municipios en los que, en el último censo, se ha tomado como urbanas localidades distintas a las cabeceras municipales, (Tabla E). El detalle de localidades urbanas según magnitud de su población, aparece en la Tabla F.

TABLA E - POBLACION URBANA DE LOS MUNICIPIOS CON MAS DE UNA LOCALIDAD URBANA, SEGUN SEXO - CENSO 1963

DEPARTAMENTO	MUNICIPIO	LOCALIDAD	POBLACION URBANA		
			Total	Hombres	Mujeres
CHINANDEGA.....	CHICHIGALPA.....	TOTAL.....	11,168	5,557	5,611
		Chichigalpa (Cabecera).....	6,657	3,212	3,445
		Ingenio San Antonio.....	4,511	2,345	2,166
	MORAZAN.....	TOTAL.....	1,420	716	704
		Morazán (Cabecera).....	316	162	154
		Santa Rita de Tonalá.....	1,104	554	550
LEON.....	LEON.....	TOTAL.....	45,048	20,354	24,694
		León (Cabecera).....	44,053	19,958	24,095
		Poneloya.....	995	396	599
	LARREYNAGA.....	TOTAL.....	6,112	2,984	3,128
		Larreynaga (Cabecera).....	810	307	503
		Malpaisillo.....	2,260	1,085	1,175
		Mina Limón.....	2,524	1,271	1,253
		Mina Santa Pancha.....	518	321	197
MADRIZ.....	TELPANECA.....	TOTAL.....	1,982	898	1,084
		Telpaneca (Cabecera).....	1,019	462	557
		San Juan del Río Coco (Cabecera *).....	963	436	527
MASAYA.....	MASATEPE.....	TOTAL.....	5,417	2,471	2,946
		Masatepe (Cabecera).....	4,831	2,168	2,663
		San José de Masatepe.....	586	303	283
	LA CONCEPCION....	TOTAL.....	1,704	829	875
		La Concepción (Cabecera).....	1,307	628	679
		San Juan de la Concepción....	397	201	196
ZELAYA.....	BLUEFIELDS.....	TOTAL.....	9,758	4,430	5,328
		Bluefields (Cabecera).....	9,292	4,198	5,094
		El Bluff.....	466	232	234
	PRINZAPOLKA.....	TOTAL.....	7,740	4,119	3,621
		Prinzapolka (Cabecera).....	230	112	118
		Siuna (mina).....	3,743	1,961	1,782
		Bonanza (mina).....	2,175	1,142	1,033
		La Rosita (mina).....	1,592	904	688

* San Juan del Río Coco, cabecera del nuevo municipio creado en 1964.

GRAFICO 6

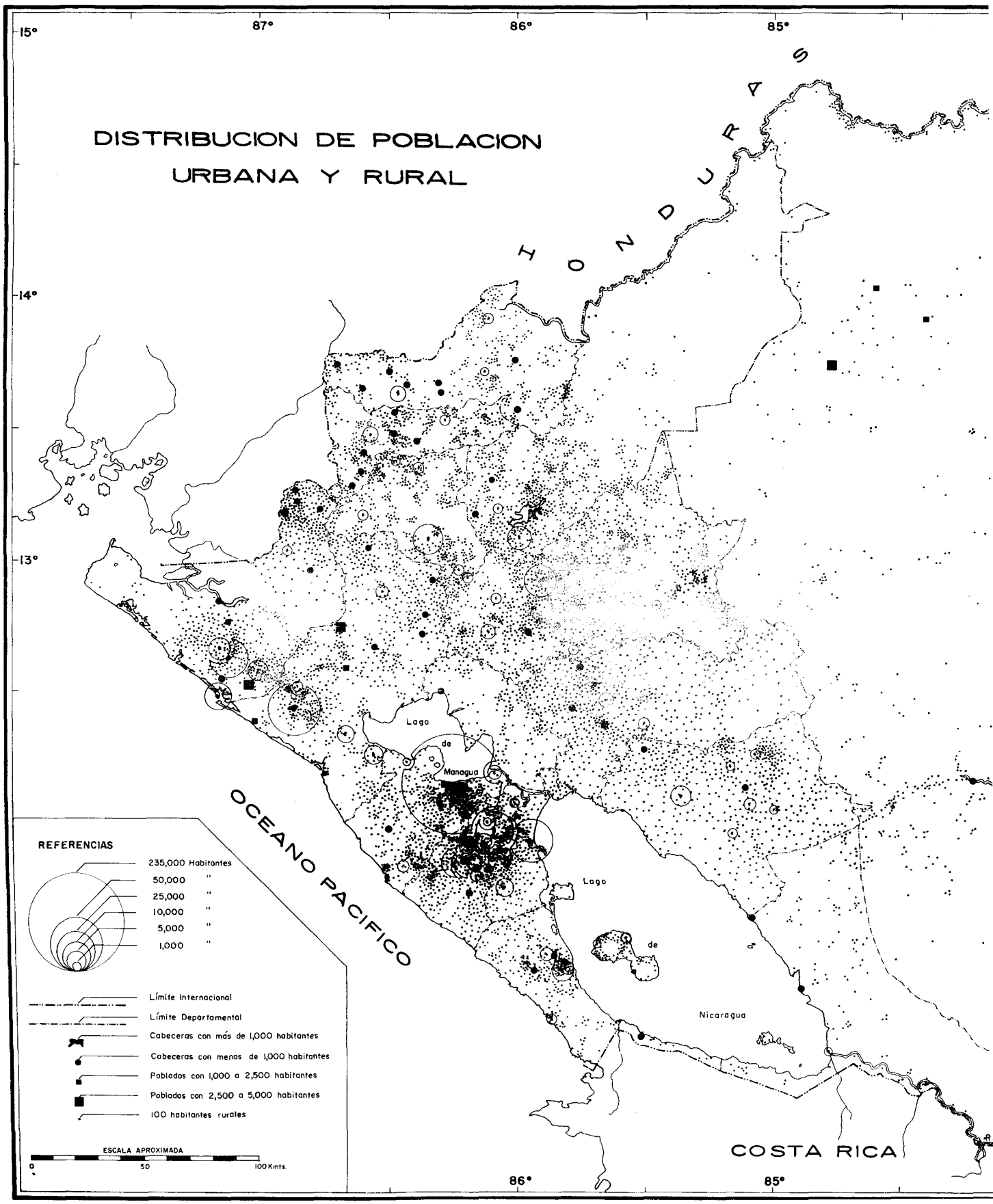
DISTRIBUCION DE POBLACION
URBANA Y RURAL
15°
87°
86°
85°
14°
13°
HONDURAS
Lago de Managua
Lago de Nicaragua
OCEANO PACIFICO
COSTA RICA
REFERENCIAS
235,000 Habitantes
50,000 "
25,000 "
10,000 "
5,000 "
1,000 "
Límite Internacional
Límite Departamental
Cabeceras con más de 1,000 habitantes
Cabeceras con menos de 1,000 habitantes
Poblados con 1,000 a 2,500 habitantes
Poblados con 2,500 a 5,000 habitantes
100 habitantes rurales
ESCALA APROXIMADA
0
50
100 Kmts.

GRAFICO 6

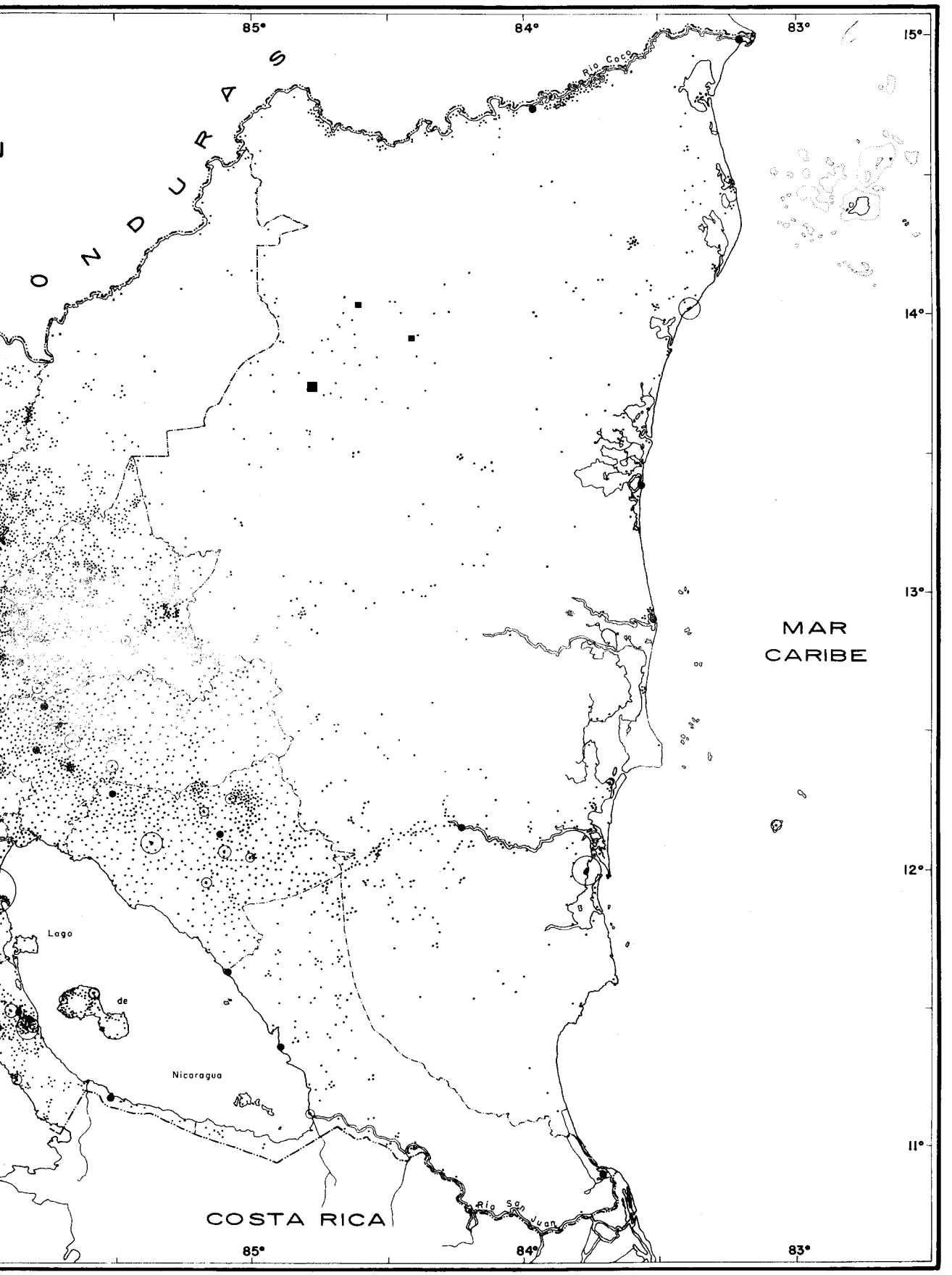
85°
84°
83°
15°
14°
13°
12°
11°
HONDURAS
Río Coco
MAR
CARIBE
Lago
de
Nicaragua
COSTA RICA
Río San Juan

TABLA F - POBLACION DE LAS LOCALIDADES URBANAS, SEGUN SEXO,

EN ORDEN DE LA MAGNITUD NUMERICA DE SUS HABITANTES. CENSO DE 1963

No. DE ORDEN DEMOGRAFICO	DEPARTAMENTOS	MUNICIPIOS	LOCALIDAD *	POBLACION ENUMERADA		
				Total	Hombres	Mujeres
	LA REPUBLICA	TODAS LAS LOCALIDADES URBANAS		627,292	288,428	338,864
1	Managua	Managua	Managua	234,580	107,274	127,306
2	León	León	León	44,053	19,958	24,095
3	Granada	Granada	Granada	28,507	12,707	15,800
4	Masaya	Masaya	Masaya	23,402	10,722	12,680
5	Chinandega	Chinandega	Chinandega	22,409	10,057	12,352
6	Matagalpa	Matagalpa	Matagalpa	15,030	6,456	8,574
7	Estelí	Estelí	Estelí	12,742	5,700	7,042
8	Carazo	Diriamba	Diriamba	10,499	4,865	5,634
9	Zelaya	Bluefields	Bluefields	9,292	4,198	5,094
10	Chinandega	Corinto	Corinto	9,177	4,439	4,738
11	Carazo	Jinotepe	Jinotepe	9,113	4,039	5,074
12	Rivas	Rivas	Rivas	7,721	3,404	4,317
13	Jinotega	Jinotega	Jinotega	7,693	3,462	4,231
14	Chinandega	El Viejo	El Viejo	7,190	3,367	3,823
15	Chinandega	Chichigalpa	Chichigalpa	6,657	3,212	3,445
16	Chontales	Juigalpa	Juigalpa	6,146	2,722	3,424
17	Zelaya	Puerto Cabezas	Puerto Cabezas	5,983	2,804	3,179
18	León	Nagarote	Nagarote	5,241	2,477	2,764
19	Granada	Nandaime	Nandaime	5,051	2,325	2,726
20	Masaya	Masatepe	Masatepe	4,831	2,168	2,663
21	Boaco	Boaco	Boaco	4,656	2,043	2,613
22	Chinandega	Chichigalpa	Ingenio San Antonio (Central)	4,511	2,345	2,166
23	León	La Paz Central	La Paz Central	4,431	2,117	2,314
24	Nueva Segovia	Ocotal	Ocotal	4,339	1,834	2,505
25	Madriz	Somoto	Somoto	3,967	1,719	2,248
26	Matagalpa	Ciudad Darío	Ciudad Darío	3,851	1,803	2,048
27	Zelaya	Prinzapolka	Siuna (Centro minero)	3,743	1,961	1,782
28	Managua	Tipitapa	Tipitapa	3,600	1,754	1,846
29	Carazo	San Marcos	San Marcos	3,367	1,555	1,812
30	Granada	Diriomo	Diriomo	3,215	1,514	1,701
31	León	El Sauce	El Sauce	2,944	1,354	1,590
32	Rivas	Belén	Belén	2,672	1,245	1,427
33	Boaco	Camoapa	Camoapa	2,617	1,201	1,416
34	León	Larreynaga	Mina Limón	2,524	1,271	1,253
35	Carazo	Santa Teresa	Santa Teresa	2,481	1,156	1,325
36	Managua	San Rafael del Sur	San Rafael del Sur	2,411	1,184	1,227
37	Estelí	La Trinidad	La Trinidad	2,340	1,080	1,260
38	Matagalpa	Sébaco	Sébaco	2,268	1,147	1,121
39	León	Larreynaga	Malpaisillo	2,260	1,085	1,175
40	Estelí	Condega	Condega	2,229	1,028	1,201
41	Zelaya	Prinzapolka	Bonanza (Centro minero)	2,175	1,142	1,033
42	Rivas	San Juan del Sur	San Juan del Sur	2,103	1,023	1,080
43	Matagalpa	San Isidro	San Isidro	1,945	909	1,036
44	Zelaya	Corn Island	Corn Island	1,896	976	920
45	Masaya	Catarina	Catarina	1,883	920	963
46	Masaya	Niquinohomo	Niquinohomo	1,877	880	997
47	Nueva Segovia	Jalapa	Jalapa	1,868	881	987
48	Estelí	San Juan de Limay	San Juan de Limay	1,847	886	961
49	Chontales	Santo Domingo	Santo Domingo	1,779	812	967
50	Chontales	Acoyapa	Acoyapa	1,755	795	960
51	Granada	Diriá	Diriá	1,733	832	901
52	León	Telica	Telica	1,702	792	910
53	Rivas	San Jorge	San Jorge	1,657	734	923
54	Matagalpa	Esquipulas	Esquipulas	1,636	768	868
55	Zelaya	Prinzapolka	La Rosita (Centro minero)	1,592	904	688
56	Masaya	Nindirí	Nindirí	1,554	747	807
57	Río San Juan	San Carlos	San Carlos	1,547	706	841
58	Chontales	Santo Tomás	Santo Tomás	1,530	713	817
59	Rivas	Altagracia	Altagracia	1,461	695	766
60	Matagalpa	Matiguás	Matiguás	1,444	658	786
61	Chinandega	Somotillo	Somotillo	1,435	706	729
62	Chinandega	Posoltega	Posoltega	1,403	676	727
63	Masaya	Tisma	Tisma	1,377	673	704
64	Chontales	La Libertad	La Libertad	1,355	613	742
65	Masaya	La Concepción	La Concepción	1,307	628	679
66	Jinotega	San Rafael del Norte	San Rafael del Norte	1,298	614	684
67	Managua	Mateare	Mateare	1,254	597	657
68	Rivas	Moyogalpa	Moyogalpa	1,252	584	668
69	Estelí	Pueblo Nuevo	Pueblo Nuevo	1,237	528	709
70	Chontales	Villa Somoza	Villa Somoza	1,126	518	608

TABLA F - POBLACION DE LAS LOCALIDADES URBANAS, SEGUN SEXO,

EN ORDEN DE LA MAGNITUD NUMERICA DE SUS HABITANTES. CENSO DE 1963

No. DE ORDEN DEMO-GRAFI-CO	DEPARTAMENTOS	MUNICIPIOS	LOCALIDAD *	POBLACION ENUMERADA		
				Total	Hombres	Mujeres
	(Continuación)					
71	Nueva Segovia	El Jícaro	El Jícaro	1,114	521	593
72	Chinandega	Morazán	Santa Rita de Tonalá	1,104	554	550
73	Madriz	Telpaneca	Telpaneca	1,019	462	557
74	Masaya	Nandasmo	Nandasmo	1,009	496	513
75	Jinotega	San Sebastián de Yalí	San Sebastián de Yalí	998	502	496
76	Madriz	Palacagüina	Palacagüina	995	459	536
77	León	León	Poneloya	995	396	599
78	Zelaya	Waspán	Waspán	973	431	542
79	Madriz	San Juan del Río Coco	San Juan del Río Coco	963	436	527
80	Chinandega	Villa Nueva	Villa Nueva	946	452	494
81	León	Achuapa	Achuapa	924	442	482
82	Rivas	Buenos Aires	Buenos Aires	900	402	498
83	Carazo	Dolores	Dolores	899	406	493
84	Carazo	El Rosario	El Rosario	886	443	443
85	Río San Juan	San Miguelito	San Miguelito	885	401	484
86	Carazo	La Paz de Oriente	La Paz de Oriente	828	402	426
87	León	Larreynaga	Larreynaga	810	307	503
88	Jinotega	La Concordia	La Concordia	794	366	428
89	Managua	El Carmen	El Carmen	765	390	375
90	Boaco	Teustepe	Teustepe	764	357	407
91	Rivas	Potosí	Potosí	762	392	370
92	Rivas	Tola	Tola	751	342	409
93	Nueva Segovia	Quilalí	Quilalí	710	342	368
94	Chontales	San Pedro de Lóvago	San Pedro de Lóvago	709	298	411
95	Managua	San Fco. del Carnicero	San Francisco del Carnicero	697	330	367
96	Matagalpa	Muy Muy	Muy Muy	691	309	382
97	Matagalpa	Terrabona	Terrabona	690	346	344
98	Masaya	San Juan de Oriente	San Juan de Oriente	620	331	289
99	Boaco	Santa Lucía	Santa Lucía	609	303	306
100	Zelaya	Rama	Rama	600	271	329
101	Chinandega	Santo Tomás	Santo Tomás	597	287	310
102	Boaco	San Lorenzo	San Lorenzo	592	288	304
103	Boaco	San José	San José	587	270	317
104	Masaya	Masatepe	San José de Masatepe	586	303	283
105	Matagalpa	San Dionisio	San Dionisio	569	287	282
106	Madriz	Totogalpa	Totogalpa	522	246	276
107	León	Larreynaga	Santa Pancha (Centro minero)	518	321	197
108	Zelaya	Cabo Gracias a Dios	Cabo Gracias a Dios	511	222	289
109	Nueva Segovia	San Fernando	San Fernando	479	229	250
110	Chinandega	El Realejo	El Realejo	471	233	238
111	Zelaya	Bluefields	El Bluff	466	232	234
112	Chontales	Comalapa	Comalapa	441	197	244
113	Matagalpa	San Ramón	San Ramón	436	206	230
114	Chinandega	Cinco Pinos	Cinco Pinos	416	187	229
115	Nueva Segovia	Ciudad Antigua	Ciudad Antigua	415	207	208
116	Masaya	La Concepción	San Juan de la Concepción	397	201	196
117	Chinandega	San Francisco	San Francisco	393	179	214
118	León	Santa Rosa del Peñón	Santa Rosa del Peñón	383	182	201
119	Madriz	San Lucas	San Lucas	377	186	191
120	Nueva Segovia	Dipilto	Dipilto	374	184	190
121	Rivas	Cárdenas	Cárdenas	366	183	183
122	Carazo	La Conquista	La Conquista	364	166	198
123	Madriz	Yalagüina	Yalagüina	355	157	198
124	Río San Juan	Morrito	Morrito	324	152	172
125	Chinandega	San Pedro	San Pedro	321	148	173
126	Chinandega	Morazán	Morazán	316	162	154
127	Nueva Segovia	Mozonte	Mozonte	271	131	140
128	Nueva Segovia	Santa María	Santa María	267	131	136
129	Madriz	San José de Cusmapa	San José de Cusmapa	252	148	104
130	León	El Jicaral	El Jicaral	239	118	121
131	Zelaya	Prinzapolka	Prinzapolka	230	112	118
132	Nueva Segovia	Murra	Murra	226	110	116
133	León	Quezalguaque	Quezalguaque	220	100	120
134	Madriz	Las Sabanas	Las Sabanas	202	99	103
135	Río San Juan	San Juan del Norte	San Juan del Norte	199	105	94
136	Nueva Segovia	Macuelizo	Macuelizo	155	76	79
137	Zelaya	La Cruz de Río Grande	La Cruz de Río Grande	155	81	74
138	León	San Nicolás	San Nicolás	119	51	68

* Ciudades, pueblos y villas, cabeceras departamentales y municipales, y localidades urbanas industriales, mineras y de otra condición, que constituyen la población urbana de los municipios.

GRAFICO 5

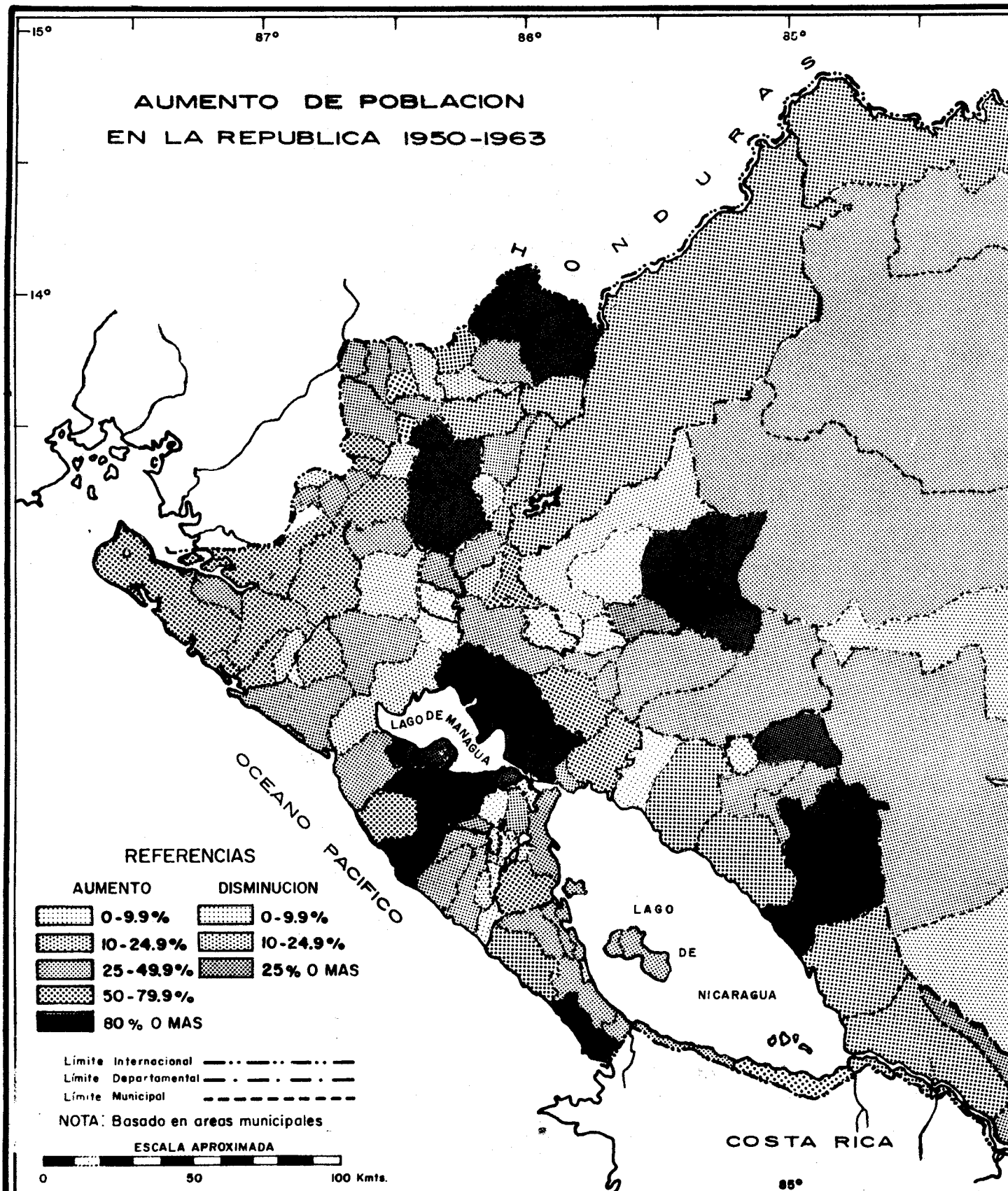
AUMENTO DE POBLACION
EN LA REPUBLICA 1950-1963
15°
87°
86°
85°
14°
HONDURAS
LAGO DE MANAGUA
OCEANO PACIFICO
LAGO DE NICARAGUA
COSTA RICA
REFERENCIAS
AUMENTO
0-9.9%
10-24.9%
25-49.9%
50-79.9%
80% O MAS
DISMINUCION
0-9.9%
10-24.9%
25% O MAS
Límite Internacional
Límite Departamental
Límite Municipal
NOTA: Basado en areas municipales
ESCALA APROXIMADA
0
50
100 Kmts.

GRAFICO 5

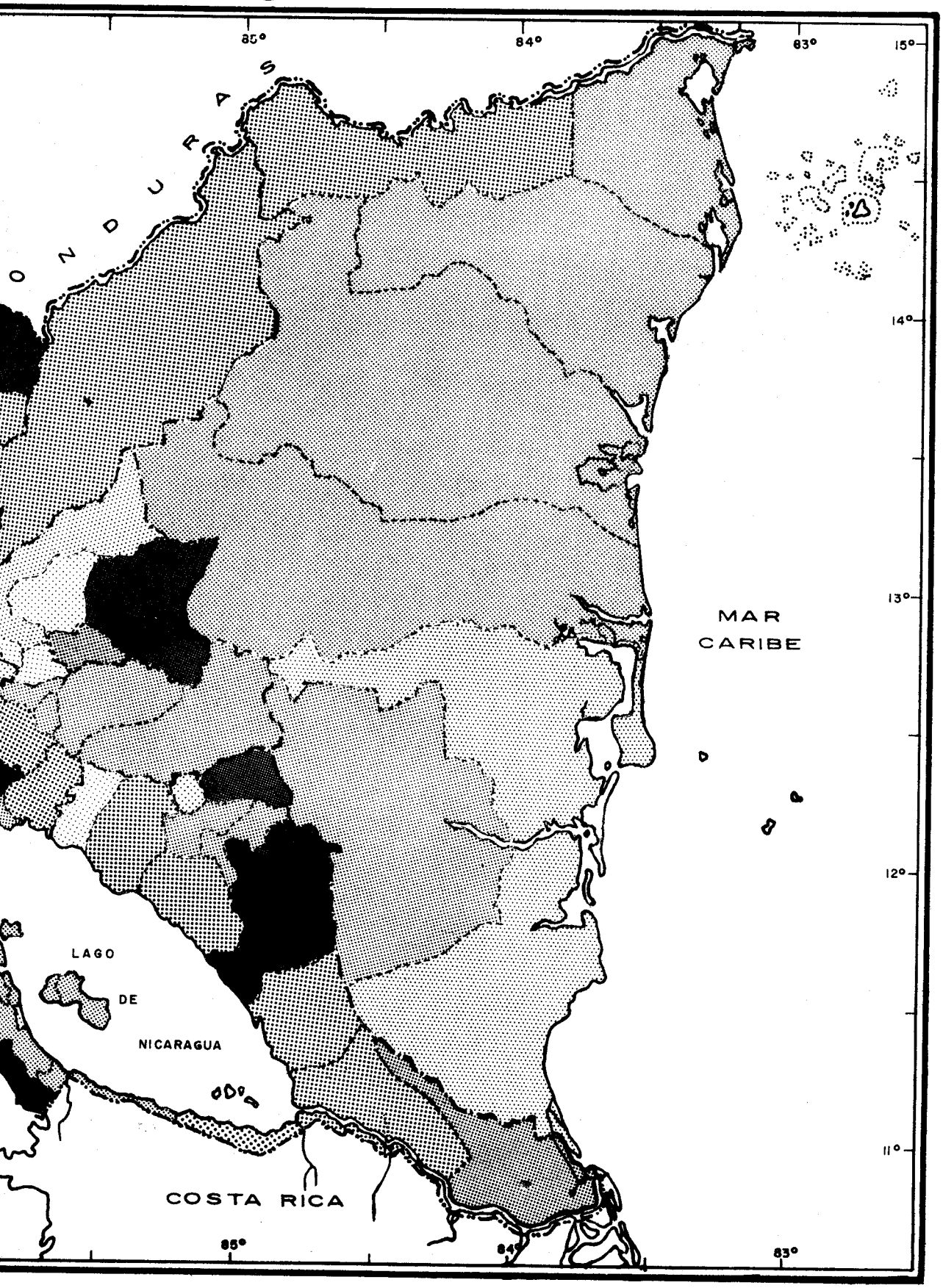
85°
84°
83°
15°
14°
13°
12°
11°
HONDURAS
MAR
CARIBE
LAGO
DE
NICARAGUA
COSTA RICA
85°
84°
83°

DENSIDAD DE POBLACION

Para calcular la densidad de población se ha creído conveniente atender, más que al concepto puramente aritmético de dividir la población entre la superficie total del país, al criterio más real de dividir la población por la extensión que verdaderamente resulta útil para ser poblada. Este concepto involucra la necesidad de calcular las áreas de los sectores censales. Tales áreas han sido calculadas por el Departamento de Cartografía de la Oficina de los Censos.

La sectorización de cada municipio está comprendida dentro de los límites político-administrativos municipales. Para la delimitación de cada sector, antes de la enumeración, se tuvo presente la lista de lugares poblados reportados por los señores Jefes Políticos y Alcaldes Municipales de toda la República, así como datos de centros poblados y número de viviendas, proporcionados por la Oficina del Servicio de Erradicación de la Malaria (SNEM). Posteriormente a la enumeración, la sectorización ha sido revisada conforme el reporte que los enumeradores han rendido, ratificado por los supervisores del censo en los departamentos y municipios.

El área total de los sectores censales resulta ser de 118,358 Kms.^{2}, cifra que sumada con la correspondiente a superficie de los lagos (9,000 Kms.^{2}) y de las principales lagunas y ríos, acusa para la superficie total del país una extensión aproximada de 130,000 kilómetros cuadrados.

Con propósitos de comparación se presenta en la Tabla G, las cifras de densidad correspondientes a los dos últimos censos, advirtiendo que para el cálculo de dichas cifras se ha tomado en cuenta tanto para 1963 como para 1950, el criterio apuntado en el párrafo primero de este acápite.

TABLA G - DENSIDAD DE POBLACION POR DEPARTAMENTOS
CENSOS DE 1963 Y 1950

DEPARTAMENTOS	HABITANTES POR KM.^{2}		
	1963	1950	Diferencia
LA REPUBLICA	13.0	8.9	4.1
Departamentos:			
Masaya	141.0	133.4	7.6
Managua	87.7	44.4	43.3
Granada	68.1	50.6	17.5
Carazo	63.8	50.5	13.3
Estelí	31.5	19.9	11.6
Rivas	29.9	21.1	8.8
León	28.7	23.6	5.1
Madriz	28.6	18.9	9.7
Chinandega	27.6	17.6	10.0
Matagalpa	25.2	19.9	5.3
Chontales	15.3	10.2	5.1
Boaco	14.4	10.0	4.4
Nueva Segovia	13.7	7.8	5.9
Jinotega	8.0	5.0	3.0
Río San Juan	2.1	1.2	0.9
Zelaya	1.5	1.1	0.4

El aumento en la densidad de población del país obedece casi exclusivamente al crecimiento natural de la población, ya que el saldo migratorio, por su escasa magnitud, no representa significación estadística alguna.

Resalta la elevada densidad del Departamento de Masaya, que explica la constante emigración de su población hacia otras zonas del país, lo que determina a su vez, el escaso aumento intercensal de este departamento, lo que ya se hizo notar en párrafos anteriores.

Tanto el Censo de 1963 como en el de 1950, los departamentos que acusan menor densidad son los Jinotega, Río San Juan y Zelaya, debido a las extensas áreas de selvas y territorios despoblados que se encuentran dentro de los límites de esos departamentos.

En la Tabla de la Sección Tabular se ofrece el detalle de población, superficie y densidad de cada uno de los municipios del país, y en el gráfico 7 se presenta en forma objetiva la misma información.

SEXO

La información proporcionada por los Censos de 1963 y 1950 permite comprobar que la distribución de la población total del país según sexo permanece más o menos constante durante todo el período intercensal, (49% de hombres y 51% de mujeres). En las áreas urbanas se nota en 1963 un aumento de 2% en el porcentaje de hombres. Por otra parte, las áreas rurales solo experimentan una disminución de 0.4% en su respectivo porcentaje, lo que parece indicar que la migración de hombres del campo hacia la ciudad queda en parte compensada por la distribución según sexo del crecimiento natural de población rural.

TABLA H – PROPORCION DE HOMBRES POR 100 MUJERES, POBLACION URBANA Y RURAL POR DEPARTAMENTOS – CENSOS 1963 Y 1950

DEPARTAMENTOS	HOMBES POR 100 MUJERES					
	POBLACION TOTAL		POBLACION URBANA		POBLACION RURAL	
	Censo 1963	Censo 1950	Censo 1963	Censo 1950	Censo 1963	Censo 1950
LA REPUBLICA	97.5	97.0	85.1	79.1	107.0	108.2
Departamentos						
Boaco	100.8	100.3	83.2	75.6	103.9	104.4
Carazo	95.9	92.8	84.6	78.6	105.5	104.7
Chinandega	104.4	105.0	89.0	81.1	118.7	124.1
Chontales	101.4	99.7	81.6	78.9	107.0	107.5
Estelí	95.6	94.5	82.6	75.3	101.6	100.9
Granada	93.2	86.8	82.3	74.6	111.1	108.1
Jinotega	104.4	102.3	84.7	75.1	108.0	106.8
León	97.4	98.1	85.1	77.6	109.0	111.0
Madriz	100.7	98.3	82.5	78.6	105.0	101.7
Managua	89.7	86.3	84.6	77.9	108.3	110.5
Masaya	95.5	95.6	87.0	83.3	105.1	105.3
Matagalpa	101.4	104.2	82.2	81.7	105.8	108.7
Nueva Segovia	100.9	99.7	83.4	77.3	106.6	106.7
Río San Juan	113.0	116.7	85.7	87.3	120.6	130.7
Rivas	96.5	91.7	84.6	76.4	102.2	98.8
Zelaya	99.6	103.8	93.4	91.3	102.6	108.7

GRAFICO 7

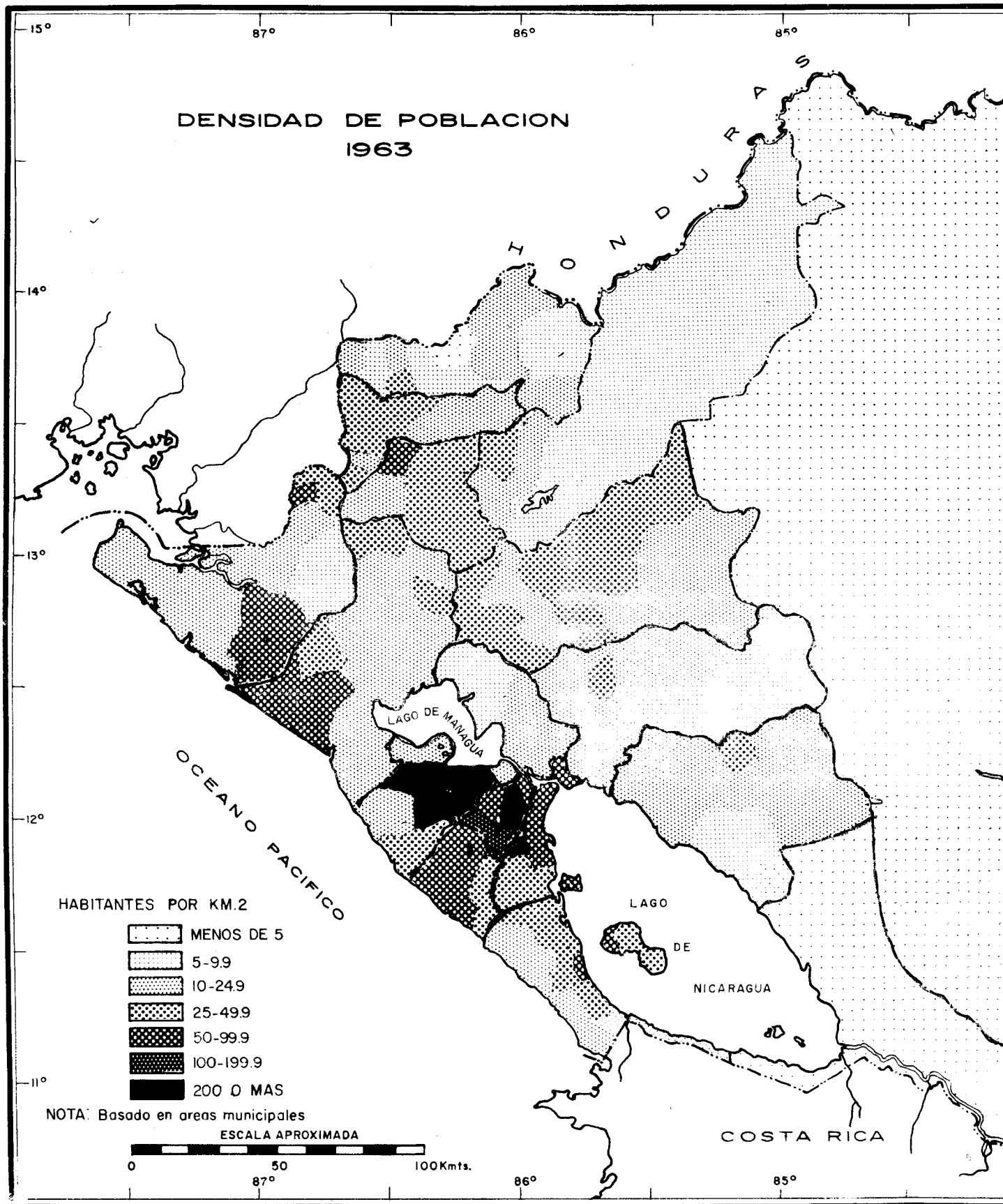
DENSIDAD DE POBLACION
1963
15°
87°
86°
85°
14°
13°
12°
11°
HONDURAS
LAGO DE MANAGUA
OCEANO PACIFICO
LAGO
DE
NICARAGUA
COSTA RICA
HABITANTES POR KM.2
MENOS DE 5
5-9.9
10-24.9
25-49.9
50-99.9
100-199.9
200 O MAS
NOTA: Basado en areas municipales
ESCALA APROXIMADA
0
50
100Kmts.

GRAFICO 7

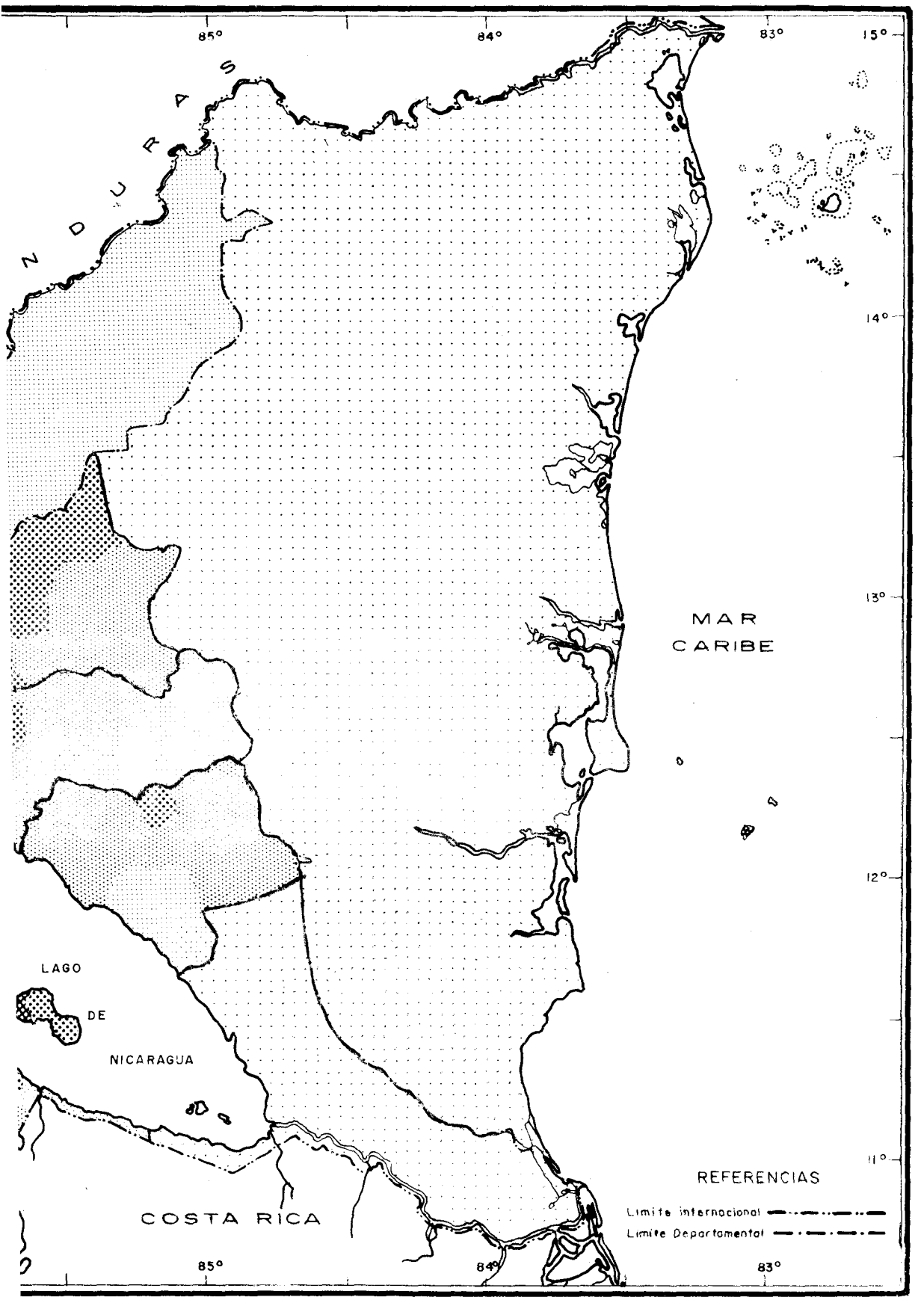
85°
84°
83°
15°
14°
13°
12°
11°
HONDURAS
MAR
CARIBE
LAGO
DE
NICARAGUA
COSTA RICA
REFERENCIAS
Limite Internacional
Limite Departamental

En el total del país el número de hombres por cada 100 mujeres es de 97, tanto en 1963 como en 1950. En cambio, cuando se considera a la población en su carácter de urbana o rural, la distribución por sexos varía un poco de censo a censo. En efecto en 1950, en las zonas urbanas existían 79 hombres por cada 100 mujeres; en 1963 la proporción subió a 85, lo que señala una mayor migración de hombres de las zonas rurales hacia las ciudades y pueblos. A su vez, en 1950 las áreas rurales contaban con 108 hombres por cada 100 mujeres, y en 1963 la cifra disminuyó a 107.

El departamento en donde existe mayor proporción de hombres por cada 100 mujeres, es el de Río San Juan: 113, cantidad que contrasta con los 90 que corresponden al Departamento de Managua. En la ciudad capital solamente hay 84 hombres por cada 100 mujeres.

GRAFICO 8

HOMBRES POR CADA 100 MUJERES POR DEPARTAMENTOS: 1963



EDAD

La investigación de la edad de la población es elemento imprescindible en todo relevamiento censal. Por su medio pueden determinarse no solo la tendencia que deba esperarse de las tasas de natalidad, nupcialidad y mortalidad, sino también la potencialidad productiva, capacidad de trabajo, y hasta el espíritu y la mentalidad de la población, puesto que un núcleo joven generalmente es más vigoroso y emprendedor que una población vieja. Se dice que una población es joven cuando la mayoría de sus componentes se encuentran en edad temprana.

Los Censos de 1963 y de 1950 no revelan cambios de importancia en la distribución por edades de la población a partir de los 15 años, lo que es característico de poblaciones cuyo crecimiento es de origen predominantemente vegetativo. El aumento que se nota en el grupo de menores de 15 años puede obedecer tanto a los efectos de una tasa de mortalidad infantil continuamente en disminución, como a razones de empadronamiento más completo de ese grupo de edad en 1963.

El departamento con mayor porcentaje de población menor de 15 años es Chontales, (51.1%), y el que registra la más baja proporción es Managua (46.1%).

La edad mediana es apenas de 16 años (15.9) para la población total; 15 años (15.1) para la población masculina; y 17 años (16.6) para la femenina. Estas cifras indican que la población de Nicaragua es muy joven y que cerca del 50% del total se encuentra en un grupo de edad (menores de 15 años) que, en términos generales, no es economicamente productivo.

TABLA I - PORCENTAJES DE POBLACION POR GRUPOS DE EDAD Y SEXO : 1963 Y 1950

GRUPOS DE EDAD	CENSO DE 1963			CENSO DE 1950		
	Total	Hombres	Mujeres	Total	Hombres	Mujeres
Todas las edades.....	100.0	100.0	100.0	100.0	100.0	100.0
Menos de 5 años.....	18.2	18.7	17.7	16.0	16.5	15.5
5 a 9 años	17.2	17.8	16.7	14.6	15.2	14.0
10 a 14 años	12.8	13.3	12.5	12.7	13.4	12.0
15 a 19 años	9.6	9.3	9.9	10.5	10.1	10.7
20 a 24 años	8.0	7.6	8.3	9.4	9.1	9.7
25 a 29 años	7.1	6.8	7.3	7.9	7.6	8.2
30 a 34 años	5.4	5.3	5.4	5.7	5.6	5.8
35 a 39 años	5.4	5.3	5.5	5.9	5.7	6.0
40 a 44 años	3.8	3.8	3.8	4.2	4.1	4.4
45 a 49 años	3.2	3.1	3.2	3.5	3.5	3.6
50 a 54 años	2.7	2.6	2.7	3.1	3.0	3.1
55 a 59 años	1.7	1.7	1.8	1.8	1.8	1.8
60 a 64 años	2.0	2.0	2.0	1.9	1.8	2.0
65 a 74 años	1.8	1.7	1.9	1.7	1.6	1.9
75 y más años.....	1.1	1.0	1.3	1.1	0.9	1.3
Edad Mediana.....	15.9	15.1	16.6	18.2	17.4	19.0

GRAFICO 9

POBLACION SEGUN GRUPOS DE EDAD Y SEXO : 1963
URBANA Y RURAL

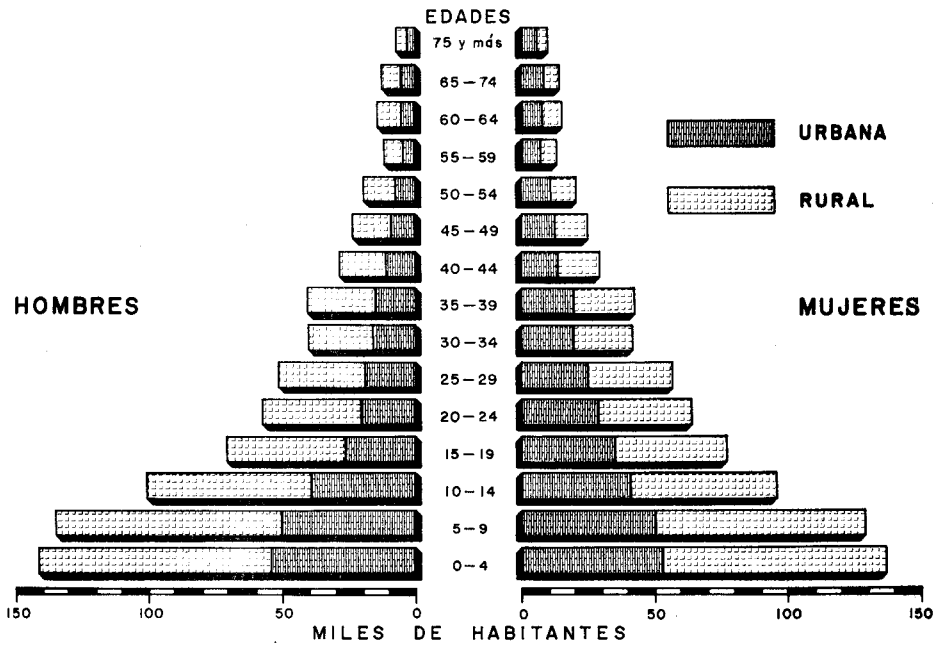

LUGAR DE NACIMIENTO Y NACIONALIDAD DE LA POBLACION

En la Tabla 3 de la Sección Tabular, página 52, se presenta tabulaciones de la población "Nacida en el país y nacida en el exterior", según el municipio donde fue enumerada. En la Tabla 4, página 61, se detalla la población según sea "Nacional o Extranjera". No se incluye en estas tabulaciones el departamento o país de nacimiento, ni la nacionalidad; tales detalles serán presentados en publicaciones posteriores.

Los datos tabulados permiten, sin embargo, constatar que la proporción de nacidos en el exterior y la de población extranjera, son muy poco significativas dentro de la estructura demográfica del país: los porcentajes llegan tan solo a 0.85% y 0.66% respectivamente. La diferencia entre tales cifras significa que de 13,076 nacidos en el exterior, aproximadamente 3,000 optaron por la nacionalidad nicaragüense, lo que acusa un índice de nacionalización de 2.30%

Los departamentos con mayor proporción de población extranjera son: Madriz 1.62%; Chinandega 1.32%; Nueva Segovia 1.26% y Managua 1.17%. Los demás ni siquiera llegan al 1%.

ESTADO CIVIL

La investigación del Estado Civil de las personas, se refiere a la población de 14 y más años de edad.

La Tabla 5, página 64 de la Sección Tabular, contiene las cifras de población urbana y rural según estado civil declarado en el Censo de 1963. Tal información revela que por cada 100 mujeres solteras existen 112 hombres en igual condición civil. En cambio, el Censo registra casi cuatro veces más

viudas que viudos; y más del doble de divorciadas que divorciados. Estas diferencias pueden obedecer tanto a la mayor longevidad de la mujer, como a la tendencia del viudo o divorciado de declarar otro estado civil, principalmente soltero.

GRAFICO 10

ESTADO CIVIL DE LA POBLACION DE 14 Y MAS AÑOS POR DEPARTAMENTOS : 1963

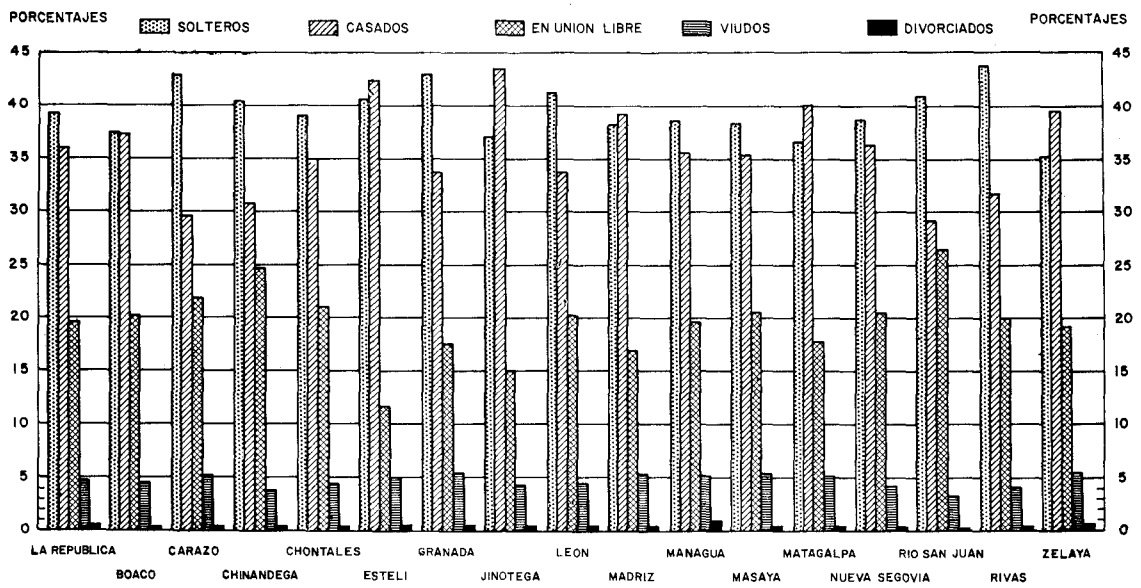

TABLA J - PORCENTAJES DE POBLACION SEGUN ESTADO CIVIL DECLARADO 1963-1950

ESTADO CIVIL	POBLACION TOTAL		POBLACION URBANA		POBLACION RURAL	
	Censo 1963	Censo 1950	Censo 1963	Censo 1950	Censo 1963	Censo 1950
POBLACION DE 14 Y MAS AÑOS.	100.0	100.0	100.0	100.0	100.0	100.0
SOLTEROS.....	32.9	46.4	41.0	48.1	37.8	45.4
CASADOS TOTAL.....	36.0	27.9	37.2	29.3	35.1	27.0
Casados Civil y Religioso..	22.6	17.0	27.5	20.8	18.9	14.6
Casados solo Civil	5.0	4.4	6.3	5.1	4.1	4.0
Casados solo Religioso	8.4	6.5	3.4	3.4	12.1	8.4
VIUDOS.....	4.8	4.8	5.6	5.8	4.3	4.2
DIVORCIADOS.....	0.5	0.4	0.8	0.6	0.3	0.3
EN UNION LIBRE.....	19.5	20.5	15.4	16.2	22.5	23.1

Al comparar la distribución de la población por estado civil, según Censos de 1963 y 1950, se aprecia un aumento de 8.1% en la condición de "Casados" en la República, correspondiendo la mayor parte de dicho aumento a "Casados Civil y Religiosamente". Respecto a la condición de "En Unión Libre", se nota un descenso del porcentaje en 1963. Estos cambios en la estructura de la población según estado civil, pueden atribuirse en su mayor parte a la labor de la Misión Católica que llegó a Nicaragua en noviembre de 1959.

RELACION O PARENTESCO DE LOS MIEMBROS DE FAMILIAS CENSALES

En la investigación censal el concepto "familia" pierde su sentido estrictamente biológico, y atiende más bien a razones de orden socio-económico. Constituyen la "Familia Censal" los miembros del hogar particular, compuesto por el jefe de familia, cónyuge, hijos, padres, suegros y otros parientes del jefe de familia, alojados y servidores domésticos, que ocupan y moran en una vivienda particular. El "Grupo no Familiar" está integrado por personas sin vínculos familiares, que hacen vida en común por razones de salud, disciplina, vida religiosa, trabajo, hospedaje, etc.

GRAFICO II

PROMEDIOS DE PERSONAS POR FAMILIA CENSAL: 1963 Y 1950

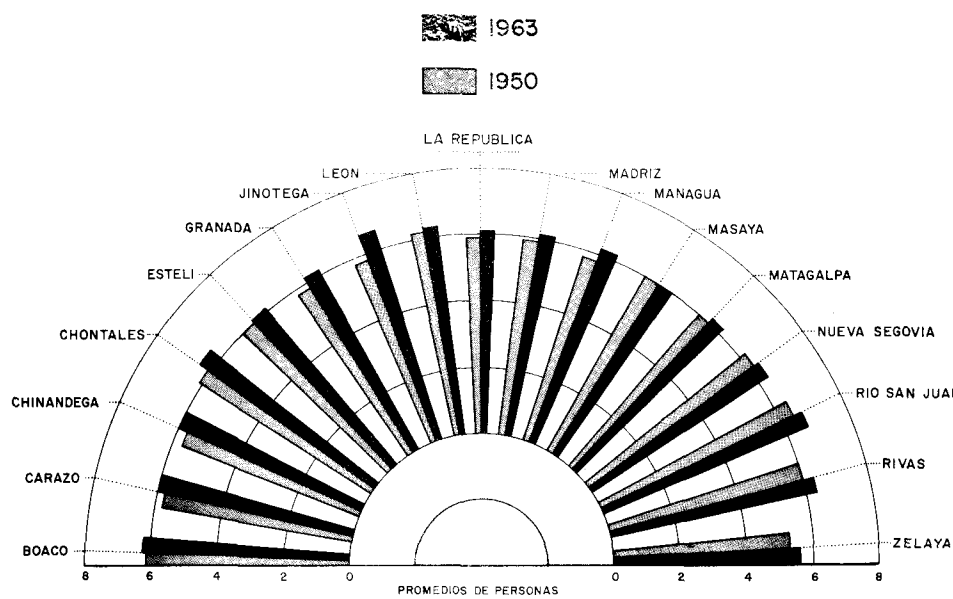

El número total de familias censales en el país es de 247,253, con un promedio de 6.1 personas por familia. De cada 10 familias, 8 tienen por jefe a un varón; y en las 2 restantes, el jefe pertenece al sexo femenino.

Al analizar el promedio de personas por familia en los diferentes departamentos, se nota que la familia más numerosa (6.6 personas) corresponde al Departamento de Jinotega, y la de menor número de miembros (5.6 personas) al Departamento de Zelaya.

La información de los Censos de 1963 y 1950 acusa una ligera tendencia hacia el aumento del número de personas que componen la familia censal. En 1950 este número era de 5.9 personas, en tanto que en 1963 ha pasado a 6.1. Esta variación está determinada por el aumento del número de miembros de la familia biológica, pues, los porcentajes correspondientes a alojados, servidores y otros, más bien ha disminuído durante el período intercensal.

En lo que se refiere a grupos no familiares, puede notarse en la Tabla K que los departamentos que cuentan con mayor número de estos grupos son Chinandega y Managua, por ser aquellos en donde

existe mayor número de centros de carácter industrial o escolar.

TABLA K - FAMILIAS CENSALES Y GRUPOS NO FAMILIARES : 1963

DEPARTAMENTOS	NUMERO DE FAMILIAS CENSALES	NUMERO DE PERSONAS EN FAMILIAS CENSALES	PROMEDIO DE PERSONAS POR FAMILIA CENSAL	NUMERO DE GRUPOS NO FAMILIARES	NUMERO DE PERSONAS EN GRUPOS NO FAMILIARES	PROMEDIO DE PERSONAS POR GRUPOS NO FAMILIARES
LA REPUBLICA.....	247,253	1.511,684	6.1	1,385	23,904	17.3
Departamentos:						
Boaco	11,570	71,370	6.2	21	245	11.7
Carazo	10,889	64,924	6.0	48	964	20.1
Chinandega.....	20,510	122,722	6.0	317	5,902	18.6
Chontales	11,716	75,220	6.4	21	355	16.9
Estelí	11,286	68,924	6.1	23	333	14.5
Granada	10,439	64,507	6.2	50	1,136	22.7
Jinotega	11,505	76,009	6.6	68	926	13.6
León	23,315	147,238	6.3	148	2,813	19.0
Madriz	8,117	49,890	6.1	23	339	14.7
Managua.....	52,894	313,116	5.9	312	5,710	18.3
Masaya.....	12,630	76,252	6.0	16	328	20.5
Matagalpa.....	27,359	170,130	6.2	85	1,335	15.7
Nueva Segovia.....	7,225	45,424	6.3	46	476	10.3
Río San Juan	2,242	15,047	6.7	39	629	16.1
Rivas.....	9,986	63,241	6.3	76	1,120	14.7
Zelaya.....	15,570	87,670	5.6	92	1,293	14.1

GRAFICO 12

RELACION O PARENTESCO DE LOS MIEMBROS DE FAMILIAS CENSALES RESPECTO AL JEFE: 1963 Y 1950

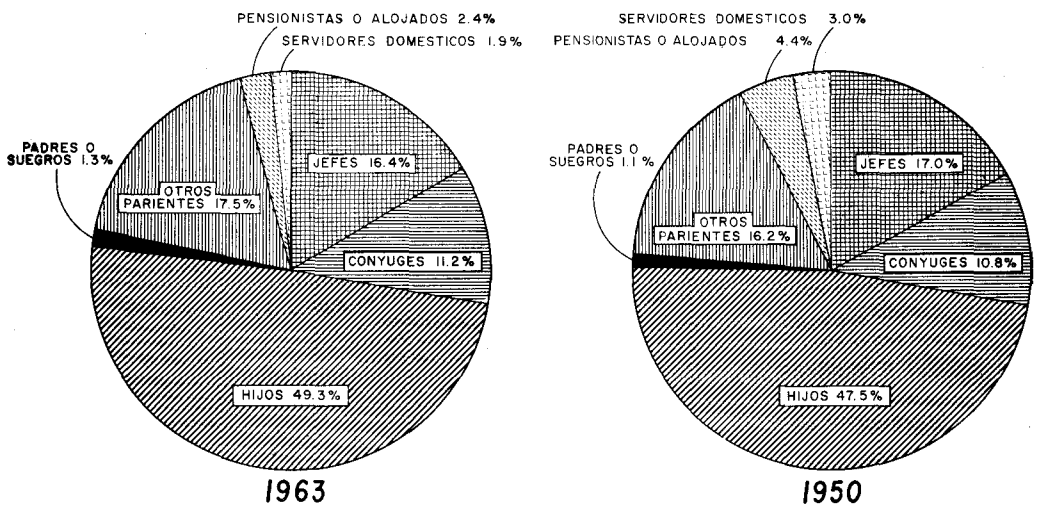

TABLA L - PROMEDIO DE PERSONAS POR FAMILIA CENSAL : 1963 Y 1950

RELACION O PARENTESCO	CENSOS		DIFERENCIAS
	1963	1950	
PROMEDIO POR FAMILIA.....	6.1	5.9	0.2
Jefes.....	1.0	1.0	0.0
Cónyuges	0.7	0.6	0.1
Hijos.....	3.0	2.8	0.2
Padres o Suegros.....	0.1	0.1	0.0
Otros Parientes	1.1	1.0	0.1
Alojados.....	0.1	0.3	0.2
Servidores Domésticos.....	0.1	0.2	0.1

FECUNDIDAD

Por primera vez en la historia censal del país, se incluyó la pregunta de "Número de Hijos Nacidos Vivos que ha tenido cada Madre", con el propósito de ponderar la fecundidad mediante la relación del número de hijos nacidos vivos y el total de la población femenina de 15 y más años de edad. La pregunta en referencia se hizo a todas las mujeres que hubieran tenido uno o más hijos, cualquiera que fuera su estado civil.

GRAFICO 13

HIJOS NACIDOS VIVOS POR CADA MIL MUJERES DE 15 Y MAS AÑOS DE EDAD, POR DEPARTAMENTOS: 1963



TABLA M - NUMERO DE MUJERES DE 15 Y MAS AÑOS DE EDAD EN LA REPUBLICA, SEGUN NUMERO DE HIJOS NACIDOS VIVOS. CENSO DE 1963

NUMERO DE HIJOS NACIDOS VIVOS	TOTAL DE MUJERES DE 15 Y MAS AÑOS	POR CIENTO
TODAS LAS MUJERES.....	413,959	100.0
Ningún hijo	123,700	29.9
1 hijo	39,208	9.4
2 hijos	39,503	9.5
3 hijos	37,021	8.9
4 hijos	34,159	8.3
5 hijos	29,399	7.1
6 hijos	25,647	6.2
7 hijos	20,510	5.0
8 hijos	17,189	4.2
9 hijos	12,982	3.1
10 hijos	11,217	2.7
11 hijos	6,496	1.6
12 y más hijos	16,928	4.1

TABLA N - INDICES DE FECUNDIDAD POR DEPARTAMENTOS - CENSO 1963

DEPARTAMENTOS	MUJERES DE 15 Y MAS AÑOS	NUMERO DE HIJOS NACIDOS VIVOS	INDICE DE FECUNDIDAD (Hijos por cada 1,000 mujeres)
LA REPUBLICA.....	413,959	1.475,610	3,565
Departamentos:			
Boaco	18,289	72,138	3,944
Carazo	18,359	69,485	3,785
Chinandega.....	33,600	116,334	3,462
Chontales.....	18,747	72,310	3,857
Estelí	18,536	63,390	3,420
Granada	18,488	67,956	3,676
Jinotega	19,047	75,059	3,941
León	40,192	141,694	3,525
Madriz	13,198	48,287	3,659
Managua.....	94,896	304,855	3,213
Masaya.....	21,407	77,195	3,606
Matagalpa.....	43,707	164,384	3,761
Nueva Segovia.....	11,929	42,638	3,574
Río San Juan	3,548	15,381	4,335
Rivas.....	17,024	64,104	3,766
Zelaya.....	22,992	80,400	3,497

La información censal de 1963, muestra que de 413,959 mujeres de 15 y más años de edad, 123,700 (30%) no han tenido hijos. En cambio, 16,928 (4%) han tenido 12 ó más hijos. El número de hijos más frecuentes es el de 2, aunque también son muy comunes 1, 3 y 4. La mediana para el total de mujeres de 15 y más años es de 3 hijos.

Al analizar por departamentos el índice de fecundidad, (relación entre el número de hijos nacidos vivos y el total de mujeres de 15 y más años de edad), resulta que la mayor cifra corresponde al Departamento de Río San Juan, siguiéndole en orden de magnitud los Departamentos de Jinotega y Boaco. El menor índice de fecundidad se registra en el Departamento de Managua. (Véase gráfico 13 y Tablas M y N).

La Tabla 7 de la Sección Tabular contiene los datos por municipios del total de mujeres de 15 y más años de edad, número de hijos nacidos vivos, e índice de fecundidad respectivo, (relación entre el número de hijos nacidos vivos y el total de mujeres de 15 y más años de edad).

SECCION TABULAR

TABLA 1 - POBLACION URBANA Y RURAL, SUPERFICIE Y DENSIDAD DE LA POBLACION,

POR DEPARTAMENTOS Y MUNICIPIOS

DEPARTAMENTOS Y MUNICIPIOS	POBLACION TOTAL	URBANA		RURAL		SUPERFICIE EN KM² *	DENSIDAD DE POBLACION
		Número	Por ciento	Número	Por ciento		
LA REPUBLICA							
Total	1.535,588	627,292	40.9	908,296	59.1	118,358	13.0
DEPARTAMENTO DE BOACO							
Total	71,615	9,825	13.7	61,790	86.3	4,982	14.4
Municipios:							
Boaco	20,351	4,656	22.9	15,695	77.1	1,202	16.9
Camoapa	16,642	2,617	15.7	14,025	84.3	2,252	7.4
San José	4,756	587	12.3	4,169	87.7	208	22.9
San Lorenzo	11,059	592	5.4	10,467	94.6	617	17.9
Santa Lucía	4,914	609	12.4	4,305	87.6	118	41.6
Teustepe	13,893	764	5.5	13,129	94.5	585	23.7
DEPARTAMENTO DE CARAZO							
Total	65,888	28,437	43.2	37,451	56.8	1,032	63.8
Municipios:							
Jinotepe	15,957	9,113	57.1	6,844	42.9	281	56.8
La Conquista	2,602	364	14.0	2,238	86.0	89	29.2
Diriamba	24,182	10,499	43.4	13,683	56.6	341	70.9
Dolores	1,190	899	75.5	291	24.5	2	595.0
La Paz de Oriente	1,796	828	46.1	968	53.9	13	138.2
El Rosario	1,348	886	65.7	462	34.3	9	149.8
San Marcos	9,825	3,367	34.3	6,458	65.7	113	86.9
Santa Teresa	8,988	2,481	27.6	6,507	72.4	184	48.8
DEPARTAMENTO DE CHINANDEGA							
Total	128,624	57,346	44.6	71,278	55.4	4,662	27.6
Municipios:							
Chinandega	36,885	22,409	60.8	14,476	39.2	625	59.0
Cinco Pinos	3,705	416	11.2	3,289	88.8	59	62.8
Corinto	9,650	9,177	95.1	473	4.9	10	965.0
Chichigalpa	19,685	11,168	56.7	8,517	43.3	253	77.8
Morazán	2,932	1,420	48.4	1,512	51.6	224	13.1
Posoltega	7,313	1,403	19.2	5,910	80.8	144	50.8
El Realejo	2,158	471	21.8	1,687	78.2	100	21.6
San Francisco	5,105	393	7.7	4,712	92.3	144	35.5
San Pedro	3,194	321	10.1	2,873	89.9	76	42.0
Santo Tomás	2,881	597	20.7	2,284	79.3	34	84.7
Somotillo	9,874	1,435	14.5	8,439	85.5	928	10.6
El Viejo	19,534	7,190	36.8	12,344	63.2	1,271	15.4
Villa Nueva	5,708	946	16.6	4,762	83.4	794	7.2
DEPARTAMENTO DE CHONTALES							
Total	75,575	14,841	19.6	60,734	80.4	4,947	15.3
Municipios:							
Juigalpa	18,366	6,146	33.5	12,220	66.5	1,065	17.2
Acoyapa	7,676	1,755	22.9	5,921	77.1	1,020	7.5
Comalapa	7,361	441	6.0	6,920	94.0	461	16.0
La Libertad	7,297	1,355	18.6	5,942	81.4	184	39.7
San Pedro de Lóvago	6,981	709	10.2	6,272	89.8	428	16.3
Santo Domingo	11,835	1,779	15.0	10,056	85.0	603	19.6
Santo Tomás	5,324	1,530	28.7	3,794	71.3	389	13.7
Villa Somoza	10,735	1,126	10.5	9,609	89.5	797	13.5
DEPARTAMENTO DE ESTELI							
Total	69,257	20,395	29.4	48,862	70.6	2,199	31.5
Municipios:							
Estelí	27,367	12,742	46.6	14,625	53.4	826	33.1
Condega	12,439	2,229	17.9	10,210	82.1	474	26.2
Pueblo Nuevo	9,426	1,237	13.1	8,189	86.9	176	53.6
San Juan de Limay	9,333	1,847	19.8	7,486	80.2	478	19.5
La Trinidad	10,692	2,340	21.9	8,352	78.1	245	43.6

*) Superficie estimada con base en la cobertura de las áreas censales. No incluye superficie bajo agua.

TABLA 1 - POBLACION URBANA Y RURAL, SUPERFICIE Y DENSIDAD DE LA POBLACION,

POR DEPARTAMENTOS Y MUNICIPIOS (Continuación)

DEPARTAMENTOS Y MUNICIPIOS	POBLACION TOTAL	URBANA		RURAL		SUPERFICIE EN KM² *	DENSIDAD DE POBLACION
		Número	Por ciento	Número	Por ciento		
DEPARTAMENTO DE GRANADA							
Total	65,643	38,506	58.7	27,137	41.3	964	68.1
Municipios:							
Granada	40,104	28,507	71.1	11,597	28.9	509	78.8
Diriá	3,193	1,733	54.3	1,460	45.7	30	106.4
Diriomo	8,379	3,215	38.4	5,164	61.6	40	209.5
Nandaime	13,967	5,051	36.2	8,916	63.8	385	36.3
DEPARTAMENTO DE JINOTEGA							
Total	76,935	10,783	14.0	66,152	86.0	9,576	8.0
Municipios:							
Jinotega	58,153	7,693	13.2	50,460	86.8	8,600	6.8
La Concordia	3,535	794	22.5	2,741	77.5	176	20.1
San Rafael del Norte	6,370	1,298	20.4	5,072	79.6	448	14.2
San Sebastián de Yalí	8,877	998	11.2	7,879	88.8	352	25.2
DEPARTAMENTO DE LEON							
Total	150,051	67,363	44.9	82,688	55.1	5,234	28.7
Municipios:							
León	62,019	45,048	72.6	16,971	27.4	852	72.8
Achuapa	8,632	924	10.7	7,708	89.3	342	25.2
El Jicaral	2,801	239	8.5	2,562	91.5	206	13.6
Larreynaga	18,107	6,112	33.8	11,995	66.2	834	21.7
Nagarote	12,126	5,241	43.2	6,885	56.8	602	20.1
La Paz Central	11,750	4,431	37.7	7,319	62.3	872	13.5
Quezalguaque	2,836	220	7.8	2,616	92.2	48	59.1
San Nicolás	4,016	119	3.0	3,897	97.0	210	19.1
Santa Rosa del Peñón	5,555	383	6.9	5,172	93.1	204	27.2
El Sauce	11,923	2,944	24.7	8,979	75.3	700	17.0
Telica	10,286	1,702	16.5	8,584	83.5	364	28.3
DEPARTAMENTO DE MADRIZ							
Total	50,229	8,652	17.2	41,577	82.8	1,758	28.6
Municipios:							
Somoto	12,255	3,967	32.4	8,288	67.6	455	26.9
Palacagüina	4,701	995	21.2	3,706	78.8	192	24.5
Las Sabanas	1,760	202	11.5	1,558	88.5	78	22.6
San José de Cusmapa	3,855	252	6.5	3,603	93.5	96	40.2
San Lucas	6,075	377	6.2	5,698	93.8	160	38.0
Telpaneca (1)	13,095	1,982	15.1	11,113	84.9	542	24.2
Totogalpa	4,985	522	10.5	4,463	89.5	155	32.2
Yalagüina	3,503	355	10.1	3,148	89.9	80	43.8
DEPARTAMENTO DE MANAGUA							
Total	318,826	243,307	76.3	75,519	23.7	3,635	87.7
Municipios:							
Managua	274,278	234,580	85.5	39,698	14.5	816	336.1
El Carmen	5,334	765	14.3	4,569	85.7	414	12.9
Mateare	2,845	1,254	44.1	1,591	55.9	248	11.5
San Francisco del Carnicero	5,416	697	12.9	4,719	87.1	771	7.0
San Rafael del Sur	15,774	2,411	15.3	13,363	84.7	386	40.9
Tipitapa	15,179	3,600	23.7	11,579	76.3	1,000	15.2
DEPARTAMENTO DE MASAYA							
Total	76,580	38,843	50.7	37,737	49.3	543	141.0
Municipios:							
Masaya	34,158	23,402	68.5	10,756	31.5	160	213.5
Catarina	2,600	1,883	72.4	717	27.6	17	152.9
La Concepción	9,738	1,704	17.5	8,034	82.5	57	170.8
Masatepe	10,328	5,417	52.4	4,911	47.6	54	191.3
Nandasmo	2,219	1,009	45.5	1,210	54.5	10	221.9
Nindirí	7,551	1,554	20.6	5,997	79.4	121	62.4
Niquinohomo	5,268	1,877	35.6	3,391	64.4	39	135.1
San Juan de Oriente	890	620	69.7	270	30.3	12	74.2
Tisma	3,828	1,377	36.0	2,451	64.0	73	52.4

1) Telpaneca incluye el nuevo Municipio de San Juan del Río Coco, creado en Octubre de 1964.

*) Superficie estimada con base en la cobertura de las áreas censales. No incluye superficie bajo agua.

TABLA 1 - POBLACION URBANA Y RURAL, SUPERFICIE Y DENSIDAD DE LA POBLACION,

POR DEPARTAMENTOS Y MUNICIPIOS (Conclusión)

DEPARTAMENTOS Y MUNICIPIOS	POBLACION TOTAL	URBANA		RURAL		SUPERFICIE EN KM^2 *	DENSIDAD DE POBLACION
		Número	Por ciento	Número	Por ciento		
DEPARTAMENTO DE MATAGALPA							
Total	171,465	28,560	16.7	142,905	83.3	6,794	25.2
Municipios:							
Matagalpa	61,520	15,030	24.4	46,490	75.6	1,880	32.7
Ciudad Darío	22,881	3,851	16.8	19,030	83.2	736	31.1
Esquipulas	7,831	1,636	20.9	6,195	79.1	222	35.3
Matiguás	28,087	1,444	5.1	26,643	94.9	1,910	14.7
Muy Muy	5,461	691	12.7	4,770	87.3	378	14.4
San Dionisio	3,521	569	16.2	2,952	83.8	101	34.9
San Isidro	5,952	1,945	32.7	4,007	67.3	192	31.0
San Ramón	21,099	436	2.1	20,663	97.9	768	27.5
Sébaco	6,839	2,268	33.2	4,571	66.8	317	21.6
Terrabona	8,274	690	8.3	7,584	91.7	290	28.5
DEPARTAMENTO DE NUEVA SEGOVIA							
Total	45,900	10,218	22.3	35,682	77.7	3,341	13.7
Municipios:							
Ocotal	4,573	4,339	94.9	234	5.1	140	32.7
Ciudad Antigua	1,536	415	27.0	1,121	73.0	248	6.2
Dipilto	2,247	374	16.6	1,873	83.4	96	23.4
Jalapa	8,602	1,868	21.7	6,734	78.3	595	14.5
El Jícaro	7,593	1,114	14.7	6,479	85.3	340	22.3
Macuelizo	2,488	155	6.2	2,333	93.8	216	11.5
Mozonte	2,161	271	12.5	1,890	87.5	222	9.7
Murra	4,283	226	5.3	4,057	94.7	668	6.4
Quilalí	8,426	710	8.4	7,716	91.6	428	19.7
San Fernando	1,079	479	44.4	600	55.6	228	4.7
Santa María	2,912	267	9.2	2,645	90.8	160	18.2
DEPARTAMENTO DE RIO SAN JUAN							
Total	15,676	2,955	18.9	12,721	81.1	7,448	2.1
Municipios:							
San Carlos	6,067	1,547	25.5	4,520	74.5	2,400	2.5
Morrito	4,965	324	6.5	4,641	93.5	1,464	3.4
San Juan del Norte	599	199	33.2	400	66.8	2,216	0.3
San Miguelito	4,045	885	21.9	3,160	78.1	1,368	3.0
DEPARTAMENTO DE RIVAS							
Total	64,361	19,645	30.5	44,716	69.5	2,149	29.9
Municipios:							
Rivas	17,432	7,721	44.3	9,711	55.7	360	48.4
Altagracia	8,238	1,461	17.7	6,777	82.3	220	37.4
Belén	7,884	2,672	33.9	5,212	66.1	284	27.8
Buenos Aires	2,646	900	34.0	1,746	66.0	96	27.6
Cárdenas	1,966	366	18.6	1,600	81.4	260	7.6
Moyogalpa	4,318	1,252	29.0	3,066	71.0	53	81.5
Potosí	4,494	762	17.0	3,732	83.0	96	46.8
San Jorge	3,203	1,657	51.7	1,546	48.3	30	106.8
San Juan del Sur	5,500	2,103	38.2	3,397	61.8	296	18.6
Tola	8,680	751	8.7	7,929	91.3	454	19.1
DEPARTAMENTO DE ZELAYA							
Total	88,963	27,616	31.0	61,347	69.0	59,094	1.5
Municipios:							
Bluefields	17,706	9,758	55.1	7,948	44.9	11,704	1.5
Corn Island	1,896	1,896	100.0	--	--	12	158.0
La Cruz de Río Grande	7,150	155	2.2	6,995	97.8	11,719	0.6
Prinzapolka	16,619	7,740	46.6	8,879	53.4	12,904	1.3
Puerto Cabezas	11,621	5,983	51.5	5,638	48.5	6,963	1.7
Rama	17,219	600	3.5	16,619	96.5	7,728	2.2
Cabo Gracias a Dios	5,655	511	9.1	5,144	91.0	3,756	1.5
Waspán	11,097	973	8.8	10,124	91.2	4,308	2.6

*) Superficie estimada con base en la cobertura de las áreas censales. No incluye superficie bajo agua.

TABLA 2 - POBLACION URBANA Y RURAL SEGUN GRUPOS DE EDAD Y SEXO,

POR DEPARTAMENTOS Y MUNICIPIOS

DEPARTAMENTOS, MUNICIPIOS Y GRUPOS DE EDAD	POBLACION TOTAL			POBLACION URBANA			POBLACION RURAL		
	Total	Hombres	Mujeres	Total	Hombres	Mujeres	Total	Hombres	Mujeres
LA REPUBLICA									
Total									
Todas las edades	1.535,588	757,922	777,666	627,292	288,428	338,864	908,296	469,494	438,802
Menos de 5 años	278,893	141,451	137,442	106,475	53,733	52,742	172,418	87,718	84,700
5 a 9 años	264,752	134,863	129,889	101,482	50,789	50,693	163,270	84,074	79,196
10 a 14 años	197,084	100,708	96,376	80,415	39,115	41,300	116,669	61,593	55,076
15 a 19 años	147,902	70,782	77,120	61,512	26,443	35,069	86,390	44,339	42,051
20 a 24 años	122,193	57,787	64,406	49,315	20,678	28,637	72,878	37,109	35,769
25 a 29 años	108,504	51,472	57,032	43,852	19,139	24,713	64,652	32,333	32,319
30 a 34 años	82,335	40,305	42,030	35,677	16,207	19,470	46,658	24,098	22,560
35 a 39 años	83,441	40,397	43,044	34,915	15,140	19,775	48,526	25,257	23,269
40 a 44 años	58,697	28,889	29,808	24,628	10,975	13,653	34,069	17,914	16,155
45 a 49 años	48,823	23,746	25,077	21,109	9,005	12,104	27,714	14,741	12,973
50 a 54 años	40,935	19,890	21,045	18,349	7,839	10,510	22,586	12,051	10,535
55 a 59 años	26,359	12,730	13,629	12,596	5,285	7,311	13,763	7,445	6,318
60 a 64 años	30,719	14,785	15,934	13,899	5,600	8,299	16,820	9,185	7,635
65 a 74 años	27,322	12,684	14,638	13,764	5,333	8,431	13,558	7,351	6,207
75 y más años	17,629	7,433	10,196	9,304	3,147	6,157	8,325	4,286	4,039
DEPARTAMENTO DE BOACO									
Total									
Todas las edades	71,615	35,955	35,660	9,825	4,462	5,363	61,790	31,493	30,297
Menos de 5 años	13,794	7,154	6,640	1,708	897	811	12,086	6,257	5,829
5 a 9 años	12,781	6,600	6,181	1,668	865	803	11,113	5,735	5,378
10 a 14 años	9,342	4,792	4,550	1,348	632	716	7,994	4,160	3,834
15 a 19 años	6,835	3,398	3,437	1,000	404	596	5,835	2,994	2,841
20 a 24 años	5,708	2,722	2,986	749	284	465	4,959	2,438	2,521
25 a 29 años	5,138	2,488	2,650	617	247	370	4,521	2,241	2,280
30 a 34 años	3,799	1,882	1,917	551	259	292	3,248	1,623	1,625
35 a 39 años	3,667	1,793	1,874	487	189	298	3,180	1,604	1,576
40 a 44 años	2,497	1,233	1,264	375	160	215	2,122	1,073	1,049
45 a 49 años	2,034	973	1,061	307	128	179	1,727	845	882
50 a 54 años	1,711	800	911	277	114	163	1,434	686	748
55 a 59 años	1,089	547	542	187	77	110	902	470	432
60 a 64 años	1,378	676	702	209	85	124	1,169	591	578
65 a 74 años	1,113	563	550	216	78	138	897	485	412
75 y más años	729	334	395	126	43	83	603	291	312
MUNICIPIO DE BOACO									
Todas las edades	20,351	10,161	10,190	4,656	2,043	2,613	15,695	8,118	7,577
Menos de 5 años	3,604	1,922	1,682	770	406	364	2,834	1,516	1,318
5 a 9 años	3,479	1,804	1,675	749	383	366	2,730	1,421	1,309
10 a 14 años	2,577	1,284	1,293	613	259	354	1,964	1,025	939
15 a 19 años	2,042	991	1,051	501	189	312	1,541	802	739
20 a 24 años	1,653	767	886	378	135	243	1,275	632	643
25 a 29 años	1,443	692	751	296	115	181	1,147	577	570
30 a 34 años	1,166	581	585	263	131	132	903	450	453
35 a 39 años	1,084	534	550	234	88	146	850	446	404
40 a 44 años	776	394	382	190	84	106	586	310	276
45 a 49 años	666	293	373	159	63	96	507	230	277
50 a 54 años	517	243	274	131	53	78	386	190	196
55 a 59 años	367	182	185	107	42	65	260	140	120
60 a 64 años	402	202	200	101	40	61	301	162	139
65 a 74 años	353	176	177	102	34	68	251	142	109
75 y más años	222	96	126	62	21	41	160	75	85

TABLA 2 - POBLACION URBANA Y RURAL SEGUN GRUPOS DE EDAD Y SEXO,

POR DEPARTAMENTOS Y MUNICIPIOS (Continuación)

DEPARTAMENTOS, MUNICIPIOS Y GRUPOS DE EDAD	POBLACION TOTAL			POBLACION URBANA			POBLACION RURAL		
	Total	Hombres	Mujeres	Total	Hombres	Mujeres	Total	Hombres	Mujeres
MUNICIPIO DE CAMOAPA									
Todas las edades.....	16,642	8,344	8,298	2,617	1,201	1,416	14,025	7,143	6,882
Menos de 5 años.....	3,204	1,627	1,577	469	258	211	2,735	1,369	1,366
5 a 9 años.....	2,848	1,466	1,382	459	248	211	2,389	1,218	1,171
10 a 14 años.....	2,164	1,103	1,061	359	164	195	1,805	939	866
15 a 19 años.....	1,588	810	778	254	107	147	1,334	703	631
20 a 24 años.....	1,340	645	695	193	69	124	1,147	576	571
25 a 29 años.....	1,258	613	645	172	67	105	1,086	546	540
30 a 34 años.....	969	473	496	173	72	101	796	401	395
35 a 39 años.....	880	435	445	127	51	76	753	384	369
40 a 44 años.....	611	303	308	99	38	61	512	265	247
45 a 49 años.....	464	231	233	63	26	37	401	205	196
50 a 54 años.....	399	180	219	78	30	48	321	150	171
55 a 59 años.....	212	109	103	35	15	20	177	94	83
60 a 64 años.....	315	159	156	52	24	28	263	135	128
65 a 74 años.....	255	126	129	64	25	39	191	101	90
75 y más años.....	135	64	71	20	7	13	115	57	58
MUNICIPIO DE SAN JOSE									
Todas las edades.....	4,756	2,423	2,333	587	270	317	4,169	2,153	2,016
Menos de 5 años.....	975	497	478	110	49	61	865	448	417
5 a 9 años.....	851	439	412	102	58	44	749	381	368
10 a 14 años.....	660	368	292	102	55	47	558	313	245
15 a 19 años.....	417	203	214	55	23	32	362	180	182
20 a 24 años.....	360	182	178	37	17	20	323	165	158
25 a 29 años.....	338	166	172	34	12	22	304	154	150
30 a 34 años.....	230	115	115	26	9	17	203	106	98
35 a 39 años.....	221	112	109	26	10	16	195	102	93
40 a 44 años.....	151	76	75	20	8	12	131	68	63
45 a 49 años.....	121	58	63	17	10	7	104	48	56
50 a 54 años.....	115	52	63	14	7	7	101	45	56
55 a 59 años.....	62	32	30	8	3	5	54	29	25
60 a 64 años.....	126	68	58	16	4	12	110	64	46
65 a 74 años.....	67	29	38	11	4	7	56	25	31
75 y más años.....	62	26	36	9	1	8	53	25	28
MUNICIPIO DE SAN LORENZO									
Todas las edades.....	11,059	5,555	5,504	592	288	304	10,467	5,267	5,200
Menos de 5 años.....	2,227	1,142	1,085	116	65	51	2,111	1,077	1,034
5 a 9 años.....	2,080	1,061	1,019	118	56	62	1,962	1,005	957
10 a 14 años.....	1,522	797	725	88	51	37	1,434	746	688
15 a 19 años.....	1,023	518	505	39	22	17	984	496	488
20 a 24 años.....	855	423	432	41	20	21	814	403	411
25 a 29 años.....	755	358	397	44	22	22	711	336	375
30 a 34 años.....	548	261	287	26	10	16	522	251	271
35 a 39 años.....	561	270	291	30	13	17	531	257	274
40 a 44 años.....	376	172	204	16	5	11	360	167	193
45 a 49 años.....	246	123	123	20	5	15	226	118	108
50 a 54 años.....	251	121	130	10	4	6	241	117	124
55 a 59 años.....	145	69	76	8	3	5	137	66	71
60 a 64 años.....	221	108	113	14	5	9	207	103	104
65 a 74 años.....	164	92	72	12	3	9	152	89	63
75 y más años.....	85	40	45	10	4	6	75	36	39

TABLA 2 - POBLACION URBANA Y RURAL SEGUN GRUPOS DE EDAD Y SEXO,

POR DEPARTAMENTOS Y MUNICIPIOS (Continuación)

DEPARTAMENTOS, MUNICIPIOS Y GRUPOS DE EDAD	POBLACION TOTAL			POBLACION URBANA			POBLACION RURAL		
	Total	Hombres	Mujeres	Total	Hombres	Mujeres	Total	Hombres	Mujeres
MUNICIPIO DE SANTA LUCIA									
Todas las edades	4,914	2,512	2,402	609	303	306	4,305	2,209	2,096
Menos de 5 años	912	472	440	109	56	53	803	416	387
5 a 9 años	910	484	426	124	68	56	786	416	370
10 a 14 años	658	361	297	77	45	32	581	316	265
15 a 19 años	477	246	231	64	29	35	413	217	196
20 a 24 años	388	193	195	46	19	27	342	174	168
25 a 29 años	346	166	180	33	13	20	313	153	160
30 a 34 años	232	111	121	30	17	13	202	94	108
35 a 39 años	272	138	134	23	9	14	249	129	120
40 a 44 años	153	70	83	16	9	7	137	61	76
45 a 49 años	138	69	69	13	8	5	125	61	64
50 a 54 años	128	62	66	25	9	16	103	53	50
55 a 59 años	84	41	43	14	6	8	70	35	35
60 a 64 años	89	34	55	12	6	6	77	28	49
65 a 74 años	66	34	32	12	6	6	54	28	26
75 y más años	61	31	30	11	3	8	50	28	22
MUNICIPIO DE TEUSTEPE									
Todas las edades	13,893	6,960	6,933	764	357	407	13,129	6,603	6,526
Menos de 5 años	2,872	1,494	1,378	134	63	71	2,738	1,431	1,307
5 a 9 años	2,613	1,346	1,267	116	52	64	2,497	1,294	1,203
10 a 14 años	1,761	879	882	109	58	51	1,652	821	831
15 a 19 años	1,288	630	658	87	34	53	1,201	596	605
20 a 24 años	1,112	512	600	54	24	30	1,058	488	570
25 a 29 años	998	493	505	38	18	20	960	475	485
30 a 34 años	654	341	313	33	20	13	621	321	300
35 a 39 años	649	304	345	47	18	29	602	286	316
40 a 44 años	430	218	212	34	16	18	396	202	194
45 a 49 años	399	199	200	35	16	19	364	183	181
50 a 54 años	301	142	159	19	11	8	282	131	151
55 a 59 años	219	114	105	15	8	7	204	106	98
60 a 64 años	225	105	120	14	6	8	211	99	112
65 a 74 años	208	106	102	15	6	9	193	100	93
75 y más años	164	77	87	14	7	7	150	70	80
DEPARTAMENTO DE CARAZO									
Total									
Todas las edades	65,888	32,259	33,629	28,437	13,032	15,405	37,451	19,227	18,224
Menos de 5 años	11,217	5,725	5,492	4,435	2,234	2,201	6,782	3,491	3,291
5 a 9 años	11,283	5,702	5,581	4,558	2,228	2,330	6,725	3,474	3,251
10 a 14 años	8,688	4,491	4,197	3,794	1,868	1,926	4,894	2,623	2,271
15 a 19 años	6,424	3,127	3,297	2,893	1,334	1,559	3,531	1,793	1,738
20 a 24 años	5,136	2,367	2,769	2,254	932	1,322	2,882	1,435	1,447
25 a 29 años	4,605	2,185	2,420	1,956	855	1,101	2,649	1,330	1,319
30 a 34 años	3,380	1,619	1,761	1,580	713	867	1,800	906	894
35 a 39 años	3,654	1,698	1,956	1,577	653	924	2,077	1,045	1,032
40 a 44 años	2,451	1,173	1,278	1,065	456	609	1,386	717	669
45 a 49 años	2,124	977	1,147	939	392	547	1,185	585	600
50 a 54 años	1.814	870	944	829	346	483	985	524	461
55 a 59 años	1,252	587	665	598	255	343	654	332	322
60 a 64 años	1,519	749	770	718	303	415	801	446	355
65 a 74 años	1,412	634	778	725	306	419	687	328	359
75 y más años	929	355	574	516	157	359	413	198	215

TABLA 2 - POBLACION URBANA Y RURAL SEGUN GRUPOS DE EDAD Y SEXO,

POR DEPARTAMENTOS Y MUNICIPIOS (Continuación)

DEPARTAMENTOS, MUNICIPIOS Y GRUPOS DE EDAD	POBLACION TOTAL			POBLACION URBANA			POBLACION RURAL		
	Total	Hombres	Mujeres	Total	Hombres	Mujeres	Total	Hombres	Mujeres
MUNICIPIO DE JINOTEPE									
Todas las edades	15,957	7,577	8,380	9,113	4,039	5,074	6,844	3,538	3,306
Menos de 5 años	2,572	1,341	1,231	1,354	691	663	1,218	650	568
5 a 9 años	2,680	1,333	1,347	1,430	703	727	1,250	630	620
10 a 14 años	2,106	1,066	1,040	1,190	568	622	916	498	418
15 a 19 años	1,727	767	960	1,043	421	622	684	346	338
20 a 24 años	1,216	521	695	727	290	437	489	231	258
25 a 29 años	1,060	493	567	605	251	354	455	242	213
30 a 34 años	827	385	442	524	224	300	303	161	142
35 a 39 años	934	394	540	520	195	325	414	199	215
40 a 44 años	571	275	296	318	133	185	253	142	111
45 a 49 años	509	214	295	310	128	182	199	86	113
50 a 54 años	436	213	223	264	116	148	172	97	75
55 a 59 años	299	127	172	188	70	118	111	57	54
60 a 64 años	392	192	200	235	97	138	157	95	62
65 a 74 años	376	167	209	241	105	136	135	62	73
75 y más años	252	89	163	164	47	117	88	42	46
MUNICIPIO DE LA CONQUISTA									
Todas las edades	2,602	1,317	1,285	364	166	198	2,238	1,151	1,087
Menos de 5 años	503	256	247	67	31	36	436	225	211
5 a 9 años	489	248	241	55	25	30	434	223	211
10 a 14 años	381	206	175	50	20	30	331	186	145
15 a 19 años	222	115	107	27	13	14	195	102	93
20 a 24 años	198	94	104	26	12	14	172	82	90
25 a 29 años	171	94	77	25	17	8	146	77	69
30 a 34 años	113	53	60	14	5	9	99	48	51
35 a 39 años	127	57	70	23	12	11	104	45	59
40 a 44 años	83	41	42	8	4	4	75	37	38
45 a 49 años	81	38	43	16	5	11	65	33	32
50 a 54 años	67	35	32	15	6	9	52	29	23
55 a 59 años	46	29	17	17	9	8	29	20	9
60 a 64 años	47	25	22	6	3	3	41	22	19
65 a 74 años	42	14	28	5	1	4	37	13	24
75 y más años	32	12	20	10	3	7	22	9	13
MUNICIPIO DE DIRIAMBA									
Todas las edades	24,182	11,866	12,316	10,499	4,865	5,634	13,683	7,001	6,682
Menos de 5 años	4,115	2,096	2,019	1,661	835	826	2,454	1,261	1,193
5 a 9 años	4,094	2,033	2,061	1,638	787	851	2,456	1,246	1,210
10 a 14 años	3,219	1,659	1,560	1,440	724	716	1,779	935	844
15 a 19 años	2,347	1,199	1,148	1,090	555	535	1,257	644	613
20 a 24 años	1,888	849	1,039	818	331	487	1,070	518	552
25 a 29 años	1,764	848	916	760	336	424	1,004	512	492
30 a 34 años	1,304	624	680	607	271	336	697	353	344
35 a 39 años	1,311	628	683	582	258	324	729	370	359
40 a 44 años	922	434	488	381	163	218	541	271	270
45 a 49 años	746	362	384	327	139	188	419	223	196
50 a 54 años	682	324	358	294	112	182	388	212	176
55 a 59 años	418	196	222	199	79	120	219	117	102
60 a 64 años	577	278	299	255	111	144	322	167	155
65 a 74 años	477	216	261	248	101	147	229	115	114
75 y más años	318	120	198	199	63	136	119	57	62

TABLA 2 - POBLACION URBANA Y RURAL SEGUN GRUPOS DE EDAD Y SEXO,

POR DEPARTAMENTOS Y MUNICIPIOS (Continuación)

DEPARTAMENTOS, MUNICIPIOS Y GRUPOS DE EDAD	POBLACION TOTAL			POBLACION URBANA			POBLACION RURAL		
	Total	Hombres	Mujeres	Total	Hombres	Mujeres	Total	Hombres	Mujeres
MUNICIPIO DE DOLORES									
Todas las edades	1,190	552	638	899	406	493	291	146	145
Menos de 5 años	209	98	111	145	66	79	64	32	32
5 a 9 años	201	98	103	150	75	75	51	23	28
10 a 14 años	168	80	88	133	61	72	35	19	16
15 a 19 años	107	53	54	74	35	39	33	18	15
20 a 24 años	82	40	42	63	28	35	19	12	7
25 a 29 años	79	33	46	57	23	34	22	10	12
30 a 34 años	58	25	33	44	20	24	14	5	9
35 a 39 años	45	20	25	37	14	23	8	6	2
40 a 44 años	46	20	26	36	17	19	10	3	7
45 a 49 años	40	16	24	29	11	18	11	5	6
50 a 54 años	41	19	22	32	15	17	9	4	5
55 a 59 años	28	16	12	23	12	11	5	4	1
60 a 64 años	35	11	24	30	10	20	5	1	4
65 a 74 años	32	14	18	28	11	17	4	3	1
75 y más años	19	9	10	18	8	10	1	1	--
MUNICIPIO DE LA PAZ DE ORIENTE									
Todas las edades	1,796	902	894	828	402	426	968	500	468
Menos de 5 años	344	169	175	145	70	75	199	99	100
5 a 9 años	325	171	154	139	70	69	186	101	85
10 a 14 años	224	128	96	99	51	48	125	77	48
15 a 19 años	159	78	81	58	30	28	101	48	53
20 a 24 años	124	55	69	63	28	35	61	27	34
25 a 29 años	107	52	55	46	22	24	61	30	31
30 a 34 años	83	39	44	44	22	22	39	17	22
35 a 39 años	108	56	52	49	20	29	59	36	23
40 a 44 años	77	32	45	42	19	23	35	13	22
45 a 49 años	51	27	24	21	13	8	30	14	16
50 a 54 años	46	25	21	28	13	15	18	12	6
55 a 59 años	31	13	18	20	7	13	11	6	5
60 a 64 años	53	29	24	33	19	14	20	10	10
65 a 74 años	43	21	22	29	15	14	14	6	8
75 y más años	21	7	14	12	3	9	9	4	5
MUNICIPIO DE EL ROSARIO									
Todas las edades	1,348	675	673	886	443	443	462	232	230
Menos de 5 años	230	106	124	157	81	76	73	25	48
5 a 9 años	235	123	112	156	72	84	79	51	28
10 a 14 años	167	90	77	109	59	50	58	31	27
15 a 19 años	101	55	46	64	36	28	37	19	18
20 a 24 años	89	49	40	64	37	27	25	12	13
25 a 29 años	100	44	56	67	32	35	33	12	21
30 a 34 años	59	29	30	36	17	19	23	12	11
35 a 39 años	82	35	47	52	25	27	30	10	20
40 a 44 años	48	26	22	34	16	18	14	10	4
45 a 49 años	57	25	32	37	15	22	20	10	10
50 a 54 años	41	20	21	24	12	12	17	8	9
55 a 59 años	35	21	14	22	14	8	13	7	6
60 a 64 años	35	21	14	27	14	13	8	7	1
65 a 74 años	44	19	25	23	8	15	21	11	10
75 y más años	25	12	13	14	5	9	11	7	4

TABLA 2 - POBLACION URBANA Y RURAL SEGUN GRUPOS DE EDAD Y SEXO,

POR DEPARTAMENTOS Y MUNICIPIOS (Continuación)

DEPARTAMENTOS, MUNICIPIOS Y GRUPOS DE EDAD	POBLACION TOTAL			POBLACION URBANA			POBLACION RURAL		
	Total	Hombres	Mujeres	Total	Hombres	Mujeres	Total	Hombres	Mujeres
MUNICIPIO DE SAN MARCOS									
Todas las edades.....	9,825	4,832	4,993	3,367	1,555	1,812	6,458	3,277	3,181
Menos de 5 años.....	1,712	862	850	510	260	250	1,202	602	600
5 a 9 años.....	1,629	834	795	560	269	291	1,069	565	504
10 a 14 años.....	1,235	647	588	450	225	225	785	422	363
15 a 19 años.....	912	423	489	318	139	179	594	284	310
20 a 24 años.....	841	416	425	294	134	160	547	282	265
25 a 29 años.....	755	344	411	251	111	140	504	233	271
30 a 34 años.....	515	255	260	191	94	97	324	161	163
35 a 39 años.....	569	266	303	183	73	110	386	193	193
40 a 44 años.....	345	169	176	132	54	78	213	115	98
45 a 49 años.....	330	156	174	113	51	62	217	105	112
50 a 54 años.....	253	119	134	93	37	56	160	82	78
55 a 59 años.....	196	85	111	67	30	37	129	55	74
60 a 64 años.....	203	104	99	75	26	49	128	78	50
65 a 74 años.....	207	104	103	84	39	45	123	65	58
75 y más años.....	123	48	75	46	13	33	77	35	42
MUNICIPIO DE SANTA TERESA									
Todas las edades.....	8,988	4,538	4,450	2,481	1,156	1,325	6,507	3,382	3,125
Menos de 5 años.....	1,532	797	735	396	200	196	1,136	597	539
5 a 9 años.....	1,630	862	768	430	227	203	1,200	635	565
10 a 14 años.....	1,188	615	573	323	160	163	865	455	410
15 a 19 años.....	849	437	412	219	105	114	630	332	298
20 a 24 años.....	698	343	355	199	72	127	499	271	228
25 a 29 años.....	569	277	292	145	63	82	424	214	210
30 a 34 años.....	421	209	212	120	60	60	301	149	152
35 a 39 años.....	478	242	236	131	56	75	347	186	161
40 a 44 años.....	359	176	183	114	50	64	245	126	119
45 a 49 años.....	310	139	171	86	30	56	224	109	115
50 a 54 años.....	248	115	133	79	35	44	169	80	89
55 a 59 años.....	199	100	99	62	34	28	137	66	71
60 a 64 años.....	177	89	88	57	23	34	120	66	54
65 a 74 años.....	191	79	112	67	26	41	124	53	71
75 y más años.....	139	58	81	53	15	38	86	43	43
DEPARTAMENTO DE CHINANDEGA									
Total									
Todas las edades.....	128,624	65,684	62,940	57,346	27,004	30,342	71,278	38,680	32,598
Menos de 5 años.....	22,763	11,429	11,334	9,884	4,934	4,950	12,879	6,495	6,384
5 a 9 años.....	21,031	10,799	10,232	9,019	4,606	4,413	12,012	6,193	5,819
10 a 14 años.....	16,239	8,465	7,774	7,131	3,483	3,648	9,108	4,982	4,126
15 a 19 años.....	11,947	5,919	6,028	5,232	2,266	2,966	6,715	3,653	3,062
20 a 24 años.....	10,878	5,411	5,467	4,714	2,054	2,660	6,164	3,357	2,807
25 a 29 años.....	9,339	4,847	4,492	4,089	1,925	2,164	5,250	2,922	2,328
30 a 34 años.....	7,121	3,767	3,354	3,276	1,588	1,688	3,845	2,179	1,666
35 a 39 años.....	7,676	3,996	3,680	3,382	1,566	1,816	4,294	2,430	1,864
40 a 44 años.....	5,247	2,786	2,461	2,313	1,079	1,234	2,934	1,707	1,227
45 a 49 años.....	4,472	2,328	2,144	2,045	902	1,143	2,427	1,426	1,001
50 a 54 años.....	3,395	1,764	1,631	1,664	732	932	1,731	1,032	699
55 a 59 años.....	2,314	1,164	1,150	1,142	481	661	1,172	683	489
60 a 64 años.....	2,431	1,245	1,186	1,237	527	710	1,194	718	476
65 a 74 años.....	2,359	1,141	1,218	1,351	543	808	1,008	598	410
75 y más años.....	1,412	623	789	867	318	549	545	305	240

TABLA 2 - POBLACION URBANA Y RURAL SEGUN GRUPOS DE EDAD Y SEXO,

POR DEPARTAMENTOS Y MUNICIPIOS (Continuación)

DEPARTAMENTOS, MUNICIPIOS Y GRUPOS DE EDAD	POBLACION TOTAL			POBLACION URBANA			POBLACION RURAL		
	Total	Hombres	Mujeres	Total	Hombres	Mujeres	Total	Hombres	Mujeres
MUNICIPIO DE CHINANDEGA									
Todas las edades	36,885	18,110	18,775	22,409	10,057	12,352	14,476	8,053	6,423
Menos de 5 años	6,123	3,027	3,096	3,638	1,783	1,855	2,485	1,244	1,241
5 a 9 años	5,844	2,988	2,856	3,469	1,756	1,713	2,375	1,232	1,143
10 a 14 años	4,633	2,327	2,306	2,822	1,330	1,492	1,811	997	814
15 a 19 años	3,540	1,665	1,875	2,164	881	1,283	1,376	784	592
20 a 24 años	3,196	1,540	1,656	1,916	798	1,118	1,280	742	538
25 a 29 años	2,651	1,336	1,315	1,557	703	854	1,094	633	461
30 a 34 años	2,018	1,040	978	1,277	585	692	741	455	286
35 a 39 años	2,205	1,056	1,149	1,250	510	740	955	546	409
40 a 44 años	1,524	750	774	908	382	526	616	368	248
45 a 49 años	1,294	614	680	760	311	449	534	303	231
50 a 54 años	990	481	509	641	255	386	349	226	123
55 a 59 años	762	359	403	486	185	301	276	174	102
60 a 64 años	760	351	409	515	204	311	245	147	98
65 a 74 años	791	358	433	585	230	355	206	128	78
75 y más años	554	218	336	421	144	277	133	74	59
MUNICIPIO DE CINCO PINOS									
Todas las edades	3,705	1,791	1,914	416	187	229	3,289	1,604	1,685
Menos de 5 años	736	358	378	90	47	43	646	311	335
5 a 9 años	642	326	316	83	46	37	559	280	279
10 a 14 años	524	257	267	56	26	30	468	231	237
15 a 19 años	370	165	205	42	10	32	328	155	173
20 a 24 años	319	155	164	29	16	13	290	139	151
25 a 29 años	225	100	125	25	7	18	200	93	107
30 a 34 años	157	72	85	16	6	10	141	66	75
35 a 39 años	170	77	93	21	8	13	149	69	80
40 a 44 años	123	62	61	11	6	5	112	56	56
45 a 49 años	122	63	59	4	2	2	118	61	57
50 a 54 años	91	37	54	12	4	8	79	33	46
55 a 59 años	69	28	41	8	3	5	61	25	36
60 a 64 años	69	40	29	9	3	6	60	37	23
65 a 74 años	55	36	19	7	3	4	48	33	15
75 y más años	33	15	18	3	--	3	30	15	15
MUNICIPIO DE CORINTO									
Todas las edades	9,650	4,684	4,966	9,177	4,439	4,738	473	245	228
Menos de 5 años	1,705	873	832	1,634	835	799	71	38	33
5 a 9 años	1,415	707	708	1,322	661	661	93	46	47
10 a 14 años	1,087	555	532	1,014	509	505	73	46	27
15 a 19 años	866	372	494	810	349	461	56	23	33
20 a 24 años	783	336	447	758	321	437	25	15	10
25 a 29 años	780	357	423	757	348	409	23	9	14
30 a 34 años	623	314	309	607	307	300	16	7	9
35 a 39 años	638	311	327	609	297	312	29	14	15
40 a 44 años	441	236	205	413	223	190	28	13	15
45 a 49 años	367	183	184	351	171	180	16	12	4
50 a 54 años	310	154	156	297	146	151	13	8	5
55 a 59 años	167	74	93	159	71	88	8	3	5
60 a 64 años	189	87	102	180	82	98	9	5	4
65 a 74 años	177	76	101	171	73	98	6	3	3
75 y más años	102	49	53	95	46	49	7	3	4

TABLA 2 - POBLACION URBANA Y RURAL SEGUN GRUPOS DE EDAD Y SEXO,

POR DEPARTAMENTOS Y MUNICIPIOS (continuación)

DEPARTAMENTOS, MUNICIPIOS Y GRUPOS DE EDAD	POBLACION TOTAL			POBLACION URBANA			POBLACION RURAL		
	Total	Hombres	Mujeres	Total	Hombres	Mujeres	Total	Hombres	Mujeres
MUNICIPIO DE CHICHIGALPA									
Todas las edades	19,685	10,323	9,362	11,168	5,557	5,611	8,517	4,766	3,751
Menos de 5 años	3,532	1,791	1,741	2,041	1,038	1,003	1,491	753	738
5 a 9 años	3,123	1,594	1,529	1,764	903	861	1,359	691	668
10 a 14 años	2,370	1,260	1,110	1,310	643	667	1,060	617	443
15 a 19 años	1,680	827	853	938	421	517	742	406	336
20 a 24 años	1,645	842	803	913	411	502	732	431	301
25 a 29 años	1,506	848	658	823	429	394	683	419	264
30 a 34 años	1,208	680	528	682	360	322	526	320	206
35 a 39 años	1,317	716	601	736	400	336	581	316	265
40 a 44 años	813	448	365	451	229	222	362	219	143
45 a 49 años	655	357	298	413	200	213	242	157	85
50 a 54 años	557	310	247	316	158	158	241	152	89
55 a 59 años	361	195	166	213	104	109	148	91	57
60 a 64 años	349	173	176	208	102	106	141	71	70
65 a 74 años	369	190	179	221	103	118	148	87	61
75 y más años	200	92	108	139	56	83	61	36	25
MUNICIPIO DE MORAZAN									
Todas las edades	2,932	1,588	1,344	1,420	716	704	1,512	872	640
Menos de 5 años	541	256	285	282	131	151	259	125	134
5 a 9 años	474	255	219	235	126	109	239	129	110
10 a 14 años	378	209	169	177	86	91	201	123	78
15 a 19 años	261	147	114	112	56	56	149	91	58
20 a 24 años	250	144	106	126	70	56	124	74	50
25 a 29 años	201	107	94	93	46	47	108	61	47
30 a 34 años	161	89	72	81	42	39	80	47	33
35 a 39 años	180	114	66	75	42	33	105	72	33
40 a 44 años	102	53	49	46	22	24	56	31	25
45 a 49 años	114	55	59	53	19	34	61	36	25
50 a 54 años	93	51	42	47	25	22	46	26	20
55 a 59 años	55	32	23	31	15	16	24	17	7
60 a 64 años	60	39	21	28	17	11	32	22	10
65 a 74 años	35	21	14	19	9	10	16	12	4
75 y más años	27	16	11	15	10	5	12	6	6
MUNICIPIO DE POSOLTEGA									
Todas las edades	7,313	3,961	3,352	1,403	676	727	5,910	3,285	2,625
Menos de 5 años	1,311	660	651	254	117	137	1,057	543	514
5 a 9 años	1,254	665	589	250	122	128	1,004	543	461
10 a 14 años	911	518	393	156	82	74	755	436	319
15 a 19 años	677	361	316	99	44	55	578	317	261
20 a 24 años	617	337	280	116	58	58	501	279	222
25 a 29 años	501	269	232	99	50	49	402	219	183
30 a 34 años	399	221	178	83	40	43	316	181	135
35 a 39 años	397	230	167	81	44	37	316	186	130
40 a 44 años	298	171	127	56	29	27	242	142	100
45 a 49 años	274	161	113	56	35	21	218	126	92
50 a 54 años	197	107	90	45	21	24	152	86	66
55 a 59 años	121	69	52	25	11	14	96	58	38
60 a 64 años	155	83	72	25	4	21	130	79	51
65 a 74 años	135	76	59	37	11	26	98	65	33
75 y más años	66	33	33	21	8	13	45	25	20

TABLA 2 - POBLACION URBANA Y RURAL SEGUN GRUPOS DE EDAD Y SEXO,

POR DEPARTAMENTOS Y MUNICIPIOS (Continuación)

DEPARTAMENTOS, MUNICIPIOS Y GRUPOS DE EDAD	POBLACION TOTAL			POBLACION URBANA			POBLACION RURAL		
	Total	Hombres	Mujeres	Total	Hombres	Mujeres	Total	Hombres	Mujeres
MUNICIPIO DE EL REALEJO									
Todas las edades	2,158	1,299	859	471	233	238	1,687	1,066	621
Menos de 5 años	261	141	120	62	32	30	199	109	90
5 a 9 años	288	149	139	86	42	44	202	107	95
10 a 14 años	227	111	116	56	25	31	171	86	85
15 a 19 años	198	115	83	35	17	18	163	98	65
20 a 24 años	225	136	89	40	19	21	185	117	68
25 a 29 años	215	142	73	42	24	18	173	118	55
30 a 34 años	166	116	50	26	14	12	140	102	38
35 a 39 años	162	108	54	22	16	6	140	92	48
40 a 44 años	118	84	34	15	7	8	103	77	26
45 a 49 años	102	69	33	27	11	16	75	58	17
50 a 54 años	51	36	15	8	4	4	43	32	11
55 a 59 años	44	25	19	16	6	10	28	19	9
60 a 64 años	45	31	14	18	9	9	27	22	5
65 a 74 años	40	28	12	11	7	4	29	21	8
75 y más años	16	8	8	7	--	7	9	8	1
MUNICIPIO DE SAN FRANCISCO									
Todas las edades	5,105	2,572	2,533	393	179	214	4,712	2,393	2,319
Menos de 5 años	936	481	455	57	25	32	879	456	423
5 a 9 años	943	517	426	66	33	33	877	484	393
10 a 14 años	683	348	335	47	24	23	636	324	312
15 a 19 años	554	289	265	62	31	31	492	258	234
20 a 24 años	445	194	251	29	13	16	416	181	235
25 a 29 años	326	151	175	27	12	15	299	139	160
30 a 34 años	249	104	145	16	5	11	233	99	134
35 a 39 años	240	118	122	14	3	11	226	115	111
40 a 44 años	166	84	82	14	8	6	152	76	76
45 a 49 años	161	88	73	14	7	7	147	81	66
50 a 54 años	109	54	55	8	4	4	101	50	51
55 a 59 años	71	39	32	8	2	6	63	37	26
60 a 64 años	94	43	51	9	2	7	85	41	44
65 a 74 años	75	37	38	13	6	7	62	31	31
75 y más años	53	25	28	9	4	5	44	21	23
MUNICIPIO DE SAN PEDRO									
Todas las edades	3,194	1,565	1,629	321	148	173	2,873	1,417	1,456
Menos de 5 años	640	295	345	64	32	32	576	263	313
5 a 9 años	566	290	276	57	22	35	509	268	241
10 a 14 años	445	241	204	50	25	25	395	216	179
15 a 19 años	278	147	131	27	18	9	251	129	122
20 a 24 años	304	141	163	25	11	14	279	130	149
25 a 29 años	231	109	122	20	8	12	211	101	110
30 a 34 años	137	61	76	11	6	5	126	55	71
35 a 39 años	142	64	78	16	5	11	126	59	67
40 a 44 años	78	38	40	12	5	7	66	33	33
45 a 49 años	104	52	52	7	4	3	97	48	49
50 a 54 años	77	34	43	6	3	3	71	31	40
55 a 59 años	66	23	43	10	2	8	56	21	35
60 a 64 años	51	30	21	8	4	4	43	26	17
65 a 74 años	53	27	26	4	1	3	49	26	23
75 y más años	22	13	9	4	2	2	18	11	7

TABLA 2 - POBLACION URBANA Y RURAL SEGUN GRUPOS DE EDAD Y SEXO,

POR DEPARTAMENTOS Y MUNICIPIOS (Continuación)

DEPARTAMENTOS, MUNICIPIOS Y GRUPOS DE EDAD	POBLACION TOTAL			POBLACION URBANA			POBLACION RURAL		
	Total	Hombres	Mujeres	Total	Hombres	Mujeres	Total	Hombres	Mujeres
MUNICIPIO DE VILLA NUEVA									
Todas las edades.....	5,708	2,892	2,816	946	452	494	4,762	2,440	2,322
Menos de 5 años.....	1,135	577	558	165	81	84	970	496	474
5 a 9 años.....	1,067	523	544	173	89	84	894	434	460
10 a 14 años.....	765	398	367	135	74	61	630	324	306
15 a 19 años.....	523	259	264	82	33	49	441	226	215
20 a 24 años.....	438	219	219	68	32	36	370	187	183
25 a 29 años.....	372	182	190	47	18	29	325	164	161
30 a 34 años.....	301	148	153	56	31	25	245	117	128
35 a 39 años.....	279	146	133	47	21	26	232	125	107
40 a 44 años.....	208	91	117	44	15	29	164	76	88
45 a 49 años.....	155	86	69	26	12	14	129	74	55
50 a 54 años.....	116	69	47	18	8	10	98	61	37
55 a 59 años.....	101	62	39	23	14	9	78	48	30
60 a 64 años.....	107	58	49	21	8	13	86	50	36
65 a 74 años.....	88	43	45	30	12	18	58	31	27
75 y más años.....	53	31	22	11	4	7	42	27	15
DEPARTAMENTO DE CHONTALES									
Total									
Todas las edades.....	75,575	38,057	37,518	14,841	6,668	8,173	60,734	31,389	29,345
Menos de 5 años.....	14,460	7,363	7,097	2,607	1,318	1,289	11,853	6,045	5,808
5 a 9 años.....	13,902	7,240	6,662	2,676	1,357	1,319	11,226	5,883	5,343
10 a 14 años.....	10,299	5,287	5,012	2,231	1,043	1,188	8,068	4,244	3,824
15 a 19 años.....	7,342	3,647	3,695	1,411	593	818	5,931	3,054	2,877
20 a 24 años.....	5,751	2,858	2,893	994	414	580	4,757	2,444	2,313
25 a 29 años.....	5,029	2,382	2,647	841	344	497	4,188	2,038	2,150
30 a 34 años.....	3,737	1,764	1,973	684	264	420	3,053	1,500	1,553
35 a 39 años.....	3,850	1,872	1,978	732	290	442	3,118	1,582	1,536
40 a 44 años.....	2,813	1,467	1,346	551	232	319	2,262	1,235	1,027
45 a 49 años.....	2,215	1,100	1,115	488	180	308	1,727	920	807
50 a 54 años.....	1,723	864	859	423	171	252	1,300	693	607
55 a 59 años.....	1,165	588	577	312	119	193	853	469	384
60 a 64 años.....	1,355	694	661	331	129	202	1,024	565	459
65 a 74 años.....	1,201	599	602	348	150	198	853	449	404
75 y más años.....	733	332	401	212	64	148	521	268	253
MUNICIPIO DE JUIGALPA									
Todas las edades.....	18,366	8,872	9,494	6,146	2,722	3,424	12,220	6,150	6,070
Menos de 5 años.....	3,492	1,767	1,725	1,064	542	522	2,428	1,225	1,203
5 a 9 años.....	3,469	1,797	1,672	1,075	540	535	2,394	1,257	1,137
10 a 14 años.....	2,550	1,282	1,268	934	432	502	1,616	850	766
15 a 19 años.....	1,746	804	942	607	242	365	1,139	562	577
20 a 24 años.....	1,285	593	692	447	188	259	838	405	433
25 a 29 años.....	1,166	515	651	346	138	208	820	377	443
30 a 34 años.....	899	376	523	306	117	189	593	259	334
35 a 39 años.....	935	439	496	297	116	181	638	323	315
40 a 44 años.....	659	296	363	231	89	142	428	207	221
45 a 49 años.....	534	256	278	200	83	117	334	173	161
50 a 54 años.....	419	184	235	150	54	96	269	130	139
55 a 59 años.....	322	147	175	134	49	85	188	98	90
60 a 64 años.....	347	164	183	139	55	84	208	109	99
65 a 74 años.....	317	158	159	131	53	78	186	105	81
75 y más años.....	226	94	132	85	24	61	141	70	71

TABLA 2 - POBLACION URBANA Y RURAL SEGUN GRUPOS DE EDAD Y SEXO,

POR DEPARTAMENTOS Y MUNICIPIOS (Continuación)

DEPARTAMENTOS, MUNICIPIOS Y GRUPOS DE EDAD	POBLACION TOTAL			POBLACION URBANA			POBLACION RURAL		
	Total	Hombres	Mujeres	Total	Hombres	Mujeres	Total	Hombres	Mujeres
MUNICIPIO DE ACOYAPA									
Todas las edades.....	7,676	3,972	3,704	1,755	795	960	5,921	3,177	2,744
Menos de 5 años.....	1,399	750	649	289	153	136	1,110	597	513
5 a 9 años.....	1,435	787	648	320	166	154	1,115	621	494
10 a 14 años.....	1,115	586	529	285	133	152	830	453	377
15 a 19 años.....	758	388	370	152	61	91	606	327	279
20 a 24 años.....	576	285	291	105	38	67	471	247	224
25 a 29 años.....	471	239	232	105	44	61	366	195	171
30 a 34 años.....	359	172	187	69	33	36	290	139	151
35 a 39 años.....	368	158	210	84	28	56	284	130	154
40 a 44 años.....	298	154	144	65	34	31	233	120	113
45 a 49 años.....	248	114	134	75	21	54	173	93	80
50 a 54 años.....	193	98	95	74	30	44	119	68	51
55 a 59 años.....	117	68	49	33	16	17	84	52	32
60 a 64 años.....	138	76	62	34	12	22	104	64	40
65 a 74 años.....	126	61	65	40	18	22	86	43	43
75 y más años.....	75	36	39	25	8	17	50	28	22
MUNICIPIO DE COMALAPA									
Todas las edades.....	7,361	3,640	3,721	441	197	244	6,920	3,443	3,477
Menos de 5 años.....	1,442	725	717	81	40	41	1,361	685	676
5 a 9 años.....	1,371	725	646	89	52	37	1,282	673	609
10 a 14 años.....	998	493	505	62	29	33	936	464	472
15 a 19 años.....	710	343	367	37	17	20	673	326	347
20 a 24 años.....	549	274	275	21	8	13	528	266	262
25 a 29 años.....	460	209	251	27	12	15	433	197	236
30 a 34 años.....	367	168	199	13	2	11	354	166	188
35 a 39 años.....	348	153	195	24	11	13	324	142	182
40 a 44 años.....	276	147	129	21	8	13	255	139	116
45 a 49 años.....	192	90	102	5	2	3	187	88	99
50 a 54 años.....	173	82	91	20	3	17	153	79	74
55 a 59 años.....	108	48	60	9	4	5	99	44	55
60 a 64 años.....	140	80	60	10	4	6	130	76	54
65 a 74 años.....	143	64	79	16	4	12	127	60	67
75 y más años.....	84	39	45	6	1	5	78	38	40
MUNICIPIO DE LA LIBERTAD									
Todas las edades.....	7,297	3,770	3,527	1,355	613	742	5,942	3,157	2,785
Menos de 5 años.....	1,233	630	603	230	118	112	1,003	512	491
5 a 9 años.....	1,255	662	593	256	125	131	999	537	462
10 a 14 años.....	956	520	436	186	94	92	770	426	344
15 a 19 años.....	758	384	374	126	55	71	632	329	303
20 a 24 años.....	594	311	283	78	37	41	516	274	242
25 a 29 años.....	631	306	325	63	24	39	568	282	286
30 a 34 años.....	365	188	177	54	19	35	311	169	142
35 a 39 años.....	405	206	199	65	24	41	340	182	158
40 a 44 años.....	282	157	125	50	20	30	232	137	95
45 a 49 años.....	207	99	108	54	16	38	153	83	70
50 a 54 años.....	173	89	84	47	27	20	126	62	64
55 a 59 años.....	86	47	39	28	11	17	58	36	22
60 a 64 años.....	148	81	67	35	16	19	113	65	48
65 a 74 años.....	120	58	62	48	18	30	72	40	32
75 y más años.....	84	32	52	35	9	26	49	23	26

TABLA 2 - POBLACION URBANA Y RURAL SEGUN GRUPOS DE EDAD Y SEXO,

POR DEPARTAMENTOS Y MUNICIPIOS (Continuación)

DEPARTAMENTOS, MUNICIPIOS Y GRUPOS DE EDAD	POBLACION TOTAL			POBLACION URBANA			POBLACION RURAL		
	Total	Hombres	Mujeres	Total	Hombres	Mujeres	Total	Hombres	Mujeres
MUNICIPIO DE SAN PEDRO DE LOVAGO									
Todas las edades.....	6,981	3,527	3,454	709	298	411	6,272	3,229	3,043
Menos de 5 años.....	1,416	711	705	131	53	78	1,285	658	627
5 a 9 años.....	1,373	704	669	141	72	69	1,232	632	600
10 a 14 años.....	923	481	442	103	40	63	820	441	379
15 a 19 años.....	632	304	328	63	27	36	569	277	292
20 a 24 años.....	484	241	243	51	19	32	433	222	211
25 a 29 años.....	424	197	227	30	12	18	394	185	209
30 a 34 años.....	364	183	181	30	12	18	334	171	163
35 a 39 años.....	335	166	169	27	9	18	308	157	151
40 a 44 años.....	293	167	126	22	12	10	271	155	116
45 a 49 años.....	188	100	88	15	4	11	173	96	77
50 a 54 años.....	136	70	66	25	10	15	111	60	51
55 a 59 años.....	104	46	58	15	5	10	89	41	48
60 a 64 años.....	144	67	77	22	8	14	122	59	63
65 a 74 años.....	113	63	50	23	12	11	90	51	39
75 y más años.....	52	27	25	11	3	8	41	24	17
MUNICIPIO DE SANTO DOMINGO									
Todas las edades.....	11,835	6,045	5,790	1,779	812	967	10,056	5,233	4,823
Menos de 5 años.....	2,328	1,205	1,123	334	166	168	1,994	1,039	955
5 a 9 años.....	2,176	1,155	1,021	316	157	159	1,860	998	862
10 a 14 años.....	1,571	782	789	286	140	146	1,285	642	643
15 a 19 años.....	1,111	550	561	156	67	89	955	483	472
20 a 24 años.....	955	470	485	123	44	79	832	426	406
25 a 29 años.....	821	395	426	98	41	57	723	354	369
30 a 34 años.....	620	307	313	99	34	65	521	273	248
35 a 39 años.....	651	332	319	99	48	51	552	284	268
40 a 44 años.....	448	242	206	61	27	34	387	215	172
45 a 49 años.....	337	176	161	52	22	30	285	154	131
50 a 54 años.....	249	128	121	32	13	19	217	115	102
55 a 59 años.....	174	94	80	30	10	20	144	84	60
60 a 64 años.....	153	80	73	37	14	23	116	66	50
65 a 74 años.....	154	81	73	39	22	17	115	59	56
75 y más años.....	87	48	39	17	7	10	70	41	29
MUNICIPIO DE SANTO TOMAS									
Todas las edades.....	5,324	2,693	2,631	1,530	713	817	3,794	1,980	1,814
Menos de 5 años.....	995	512	483	262	140	122	733	372	361
5 a 9 años.....	925	461	464	253	130	123	672	331	341
10 a 14 años.....	730	371	359	225	96	129	505	275	230
15 a 19 años.....	556	293	263	173	83	90	383	210	173
20 a 24 años.....	413	210	203	93	45	48	320	165	155
25 a 29 años.....	345	180	165	102	48	54	243	132	111
30 a 34 años.....	233	110	123	67	27	40	166	83	83
35 a 39 años.....	239	121	118	76	31	45	163	90	73
40 a 44 años.....	203	100	103	54	25	29	149	75	74
45 a 49 años.....	167	75	92	53	18	35	114	57	57
50 a 54 años.....	161	89	72	49	23	26	112	66	46
55 a 59 años.....	96	48	48	38	13	25	58	35	23
60 a 64 años.....	123	60	63	30	12	18	93	48	45
65 a 74 años.....	88	41	47	33	14	19	55	27	28
75 y más años.....	50	22	28	22	8	14	28	14	14

TABLA 2 - POBLACION URBANA Y RURAL SEGUN GRUPOS DE EDAD Y SEXO,

POR DEPARTAMENTOS Y MUNICIPIOS (Continuación)

DEPARTAMENTOS, MUNICIPIOS Y GRUPOS DE EDAD	POBLACION TOTAL			POBLACION URBANA			POBLACION RURAL		
	Total	Hombres	Mujeres	Total	Hombres	Mujeres	Total	Hombres	Mujeres
MUNICIPIO DE VILLA SOMOZA									
Todas las edades	10,735	5,538	5,197	1,126	518	608	9,609	5,020	4,589
Menos de 5 años	2,155	1,063	1,092	216	106	110	1,939	957	982
5 a 9 años	1,898	949	949	226	115	111	1,672	834	838
10 a 14 años	1,456	772	684	150	79	71	1,306	693	613
15 a 19 años	1,071	581	490	97	41	56	974	540	434
20 a 24 años	895	474	421	76	35	41	819	439	380
25 a 29 años	711	341	370	70	25	45	641	316	325
30 a 34 años	530	260	270	46	20	26	484	240	244
35 a 39 años	569	297	272	60	23	37	509	274	235
40 a 44 años	354	204	150	47	17	30	307	187	120
45 a 49 años	342	190	152	34	14	20	308	176	132
50 a 54 años	219	124	95	26	11	15	193	113	80
55 a 59 años	158	90	68	25	11	14	133	79	54
60 a 64 años	162	86	76	24	8	16	138	78	60
65 a 74 años	140	73	67	18	9	9	122	64	58
75 y más años	75	34	41	11	4	7	64	30	34
DEPARTAMENTO DE ESTELI									
Total									
Todas las edades	69,257	33,851	35,406	20,395	9,222	11,173	48,862	24,629	24,233
Menos de 5 años	13,003	6,584	6,419	3,630	1,855	1,775	9,373	4,729	4,644
5 a 9 años	11,927	6,096	5,831	3,347	1,690	1,657	8,580	4,406	4,174
10 a 14 años	9,374	4,754	4,620	2,900	1,380	1,520	6,474	3,374	3,100
15 a 19 años	7,013	3,281	3,732	2,148	862	1,286	4,865	2,419	2,446
20 a 24 años	5,513	2,595	2,918	1,533	640	893	3,980	1,955	2,025
25 a 29 años	4,625	2,194	2,431	1,243	545	698	3,382	1,649	1,733
30 a 34 años	3,313	1,581	1,732	992	424	568	2,321	1,157	1,164
35 a 39 años	3,396	1,617	1,779	1,036	421	615	2,360	1,196	1,164
40 a 44 años	2,528	1,172	1,356	763	311	452	1,765	861	904
45 a 49 años	2,006	946	1,060	639	262	377	1,367	684	683
50 a 54 años	1,922	906	1,016	598	254	344	1,324	652	672
55 a 59 años	1,164	532	632	428	172	256	736	360	376
60 a 64 años	1,404	615	789	454	157	297	950	458	492
65 a 74 años	1,257	614	643	432	171	261	825	443	382
75 y más años	812	364	448	252	78	174	560	286	274
MUNICIPIO DE ESTELI									
Todas las edades	27,367	13,176	14,191	12,742	5,700	7,042	14,625	7,476	7,149
Menos de 5 años	5,212	2,638	2,574	2,282	1,162	1,120	2,930	1,476	1,454
5 a 9 años	4,700	2,439	2,261	2,083	1,050	1,033	2,617	1,389	1,228
10 a 14 años	3,667	1,814	1,853	1,746	819	927	1,921	995	926
15 a 19 años	2,825	1,261	1,564	1,368	520	848	1,457	741	716
20 a 24 años	2,237	1,029	1,208	1,036	433	603	1,201	596	605
25 a 29 años	1,758	815	943	789	337	452	969	478	491
30 a 34 años	1,338	621	717	642	267	375	696	354	342
35 a 39 años	1,287	578	709	628	242	386	659	336	323
40 a 44 años	954	449	505	464	200	264	490	249	241
45 a 49 años	778	355	423	382	162	220	396	193	203
50 a 54 años	739	348	391	360	152	208	379	196	183
55 a 59 años	478	214	264	265	100	165	213	114	99
60 a 64 años	544	220	324	274	93	181	270	127	143
65 a 74 años	538	257	281	277	114	163	261	143	118
75 y más años	312	138	174	146	49	97	166	89	77

TABLA 2 - POBLACION URBANA Y RURAL SEGUN GRUPOS DE EDAD Y SEXO,

POR DEPARTAMENTOS Y MUNICIPIOS (Continuación)

DEPARTAMENTOS, MUNICIPIOS Y GRUPOS DE EDAD	POBLACION TOTAL			POBLACION URBANA			POBLACION RURAL		
	Total	Hombres	Mujeres	Total	Hombres	Mujeres	Total	Hombres	Mujeres
MUNICIPIO DE CONDEGA									
Todas las edades.....	12,439	6,082	6,357	2,229	1,028	1,201	10,210	5,054	5,156
Menos de 5 años.....	2,338	1,189	1,149	394	208	186	1,944	981	963
5 a 9 años.....	2,112	1,043	1,069	366	176	190	1,746	867	879
10 a 14 años.....	1,660	839	821	322	153	169	1,338	686	652
15 a 19 años.....	1,242	579	663	233	99	134	1,009	480	529
20 a 24 años.....	945	449	496	136	58	78	809	391	418
25 a 29 años.....	840	417	423	138	68	70	702	349	353
30 a 34 años.....	616	295	321	120	59	61	496	236	260
35 a 39 años.....	666	330	336	128	49	79	538	281	257
40 a 44 años.....	460	209	251	97	39	58	363	170	193
45 a 49 años.....	395	194	201	73	31	42	322	163	159
50 a 54 años.....	375	177	198	66	31	35	309	146	163
55 a 59 años.....	212	88	124	52	18	34	160	70	90
60 a 64 años.....	255	119	136	41	11	30	214	108	106
65 a 74 años.....	202	96	106	37	16	21	165	80	85
75 y más años.....	121	58	63	26	12	14	95	46	49
MUNICIPIO DE PUEBLO NUEVO									
Todas las edades.....	9,426	4,659	4,767	1,237	528	709	8,189	4,131	4,058
Menos de 5 años.....	1,688	843	845	218	106	112	1,470	737	733
5 a 9 años.....	1,559	800	759	192	87	105	1,367	713	654
10 a 14 años.....	1,228	648	580	190	94	96	1,038	554	484
15 a 19 años.....	945	460	485	112	46	66	833	414	419
20 a 24 años.....	776	373	403	91	28	63	685	345	340
25 a 29 años.....	666	321	345	73	34	39	593	287	306
30 a 34 años.....	456	226	230	57	26	31	399	200	199
35 a 39 años.....	491	242	249	64	28	36	427	214	213
40 a 44 años.....	375	158	217	50	16	34	325	142	183
45 a 49 años.....	279	135	144	40	9	31	239	126	113
50 a 54 años.....	305	153	152	53	22	31	252	131	121
55 a 59 años.....	162	78	84	28	14	14	134	64	70
60 a 64 años.....	195	83	112	26	6	20	169	77	92
65 a 74 años.....	181	92	89	27	11	16	154	81	73
75 y más años.....	120	47	73	16	1	15	104	46	58
MUNICIPIO DE SAN JUAN DE LIMAY									
Todas las edades.....	9,333	4,663	4,670	1,847	886	961	7,486	3,777	3,709
Menos de 5 años.....	1,778	898	880	296	156	140	1,482	742	740
5 a 9 años.....	1,722	887	835	302	168	134	1,420	719	701
10 a 14 años.....	1,324	681	643	298	142	156	1,026	539	487
15 a 19 años.....	942	469	473	187	93	94	755	376	379
20 a 24 años.....	719	354	365	135	66	69	584	288	296
25 a 29 años.....	636	308	328	99	47	52	537	261	276
30 a 34 años.....	401	206	195	71	28	43	330	178	152
35 a 39 años.....	442	223	219	92	53	39	350	170	180
40 a 44 años.....	304	148	156	63	21	42	241	127	114
45 a 49 años.....	259	130	129	70	30	40	189	100	89
50 a 54 años.....	206	88	118	57	23	34	149	65	84
55 a 59 años.....	155	73	82	45	20	25	110	53	57
60 a 64 años.....	186	82	104	53	20	33	133	62	71
65 a 74 años.....	127	60	67	35	10	25	92	50	42
75 y más años.....	132	56	76	44	9	35	88	47	41

TABLA 2 - POBLACION URBANA Y RURAL SEGUN GRUPOS DE EDAD Y SEXO,

POR DEPARTAMENTOS Y MUNICIPIOS (Continuación)

DEPARTAMENTOS, MUNICIPIOS Y GRUPOS DE EDAD	POBLACION TOTAL			POBLACION URBANA			POBLACION RURAL		
	Total	Hombres	Mujeres	Total	Hombres	Mujeres	Total	Hombres	Mujeres
MUNICIPIO DE LA TRINIDAD									
Todas las edades.....	10,692	5,271	5,421	2,340	1,080	1,260	8,352	4,191	4,161
Menos de 5 años.....	1,987	1,016	971	440	223	217	1,547	793	754
5 a 9 años.....	1,834	927	907	404	209	195	1,430	718	712
10 a 14 años.....	1,495	772	723	344	172	172	1,151	600	551
15 a 19 años.....	1,059	512	547	248	104	144	811	408	403
20 a 24 años.....	836	390	446	135	55	80	701	335	366
25 a 29 años.....	725	333	392	144	59	85	581	274	307
30 a 34 años.....	502	233	269	102	44	58	400	189	211
35 a 39 años.....	510	244	266	124	49	75	386	195	191
40 a 44 años.....	435	208	227	89	35	54	346	173	173
45 a 49 años.....	295	132	163	74	30	44	221	102	119
50 a 54 años.....	297	140	157	62	26	36	235	114	121
55 a 59 años.....	157	79	78	38	20	18	119	59	60
60 a 64 años.....	224	111	113	60	27	33	164	84	80
65 a 74 años.....	209	109	100	56	20	36	153	89	64
75 y más años.....	127	65	62	20	7	13	107	58	49
DEPARTAMENTO DE GRANADA									
Total									
Todas las edades.....	65,643	31,660	33,983	38,506	17,378	21,128	27,137	14,282	12,855
Menos de 5 años.....	11,564	5,778	5,786	6,490	3,208	3,282	5,074	2,570	2,504
5 a 9 años.....	11,398	5,826	5,572	6,335	3,141	3,194	5,063	2,685	2,378
10 a 14 años.....	8,506	4,369	4,137	4,919	2,435	2,484	3,587	1,934	1,653
15 a 19 años.....	6,495	3,206	3,289	3,945	1,809	2,136	2,550	1,397	1,153
20 a 24 años.....	4,874	2,270	2,604	2,798	1,175	1,623	2,076	1,095	981
25 a 29 años.....	4,166	1,904	2,262	2,449	1,043	1,406	1,717	861	856
30 a 34 años.....	3,305	1,531	1,774	1,914	814	1,100	1,391	717	674
35 a 39 años.....	3,341	1,520	1,821	1,895	790	1,105	1,446	730	716
40 a 44 años.....	2,376	1,074	1,302	1,387	563	824	989	511	478
45 a 49 años.....	2,134	997	1,137	1,309	544	765	825	453	372
50 a 54 años.....	1,874	866	1,008	1,221	487	734	653	379	274
55 a 59 años.....	1,307	540	767	867	307	560	440	233	207
60 a 64 años.....	1,604	700	904	1,037	388	649	567	312	255
65 a 74 años.....	1,520	629	891	1,048	385	663	472	244	228
75 y más años.....	1,179	450	729	892	289	603	287	161	126
MUNICIPIO DE GRANADA									
Todas las edades.....	40,104	18,767	21,337	28,507	12,707	15,800	11,597	6,060	5,537
Menos de 5 años.....	6,929	3,460	3,469	4,709	2,339	2,370	2,220	1,121	1,099
5 a 9 años.....	6,772	3,409	3,363	4,616	2,284	2,332	2,156	1,125	1,031
10 a 14 años.....	5,131	2,601	2,530	3,622	1,779	1,843	1,509	822	687
15 a 19 años.....	4,091	1,942	2,149	3,020	1,346	1,674	1,071	596	475
20 a 24 años.....	3,014	1,297	1,717	2,120	852	1,268	894	445	449
25 a 29 años.....	2,592	1,146	1,446	1,821	763	1,058	771	383	388
30 a 34 años.....	2,046	910	1,136	1,466	615	851	580	295	285
35 a 39 años.....	1,971	859	1,112	1,398	566	832	573	293	280
40 a 44 años.....	1,435	630	805	1,002	406	596	433	224	209
45 a 49 años.....	1,317	589	728	989	400	589	328	189	139
50 a 54 años.....	1,184	516	668	898	356	542	286	160	126
55 a 59 años.....	807	325	482	630	230	400	177	95	82
60 a 64 años.....	970	405	565	749	284	465	221	121	100
65 a 74 años.....	1,022	393	629	784	272	512	238	121	117
75 y más años.....	823	285	538	683	215	468	140	70	70

TABLA 2 - POBLACION URBANA Y RURAL SEGUN GRUPOS DE EDAD Y SEXO,

POR DEPARTAMENTOS Y MUNICIPIOS (Continúa)

DEPARTAMENTOS, MUNICIPIOS Y GRUPOS DE EDAD	POBLACION TOTAL			POBLACION URBANA			POBLACION RURAL		
	Total	Hombres	Mujeres	Total	Hombres	Mujeres	Total	Hombres	Mujeres
MUNICIPIO DE DIRIA									
Todas las edades.....	3,193	1,624	1,569	1,733	832	901	1,460	792	668
Menos de 5 años.....	547	280	267	296	150	146	251	130	121
5 a 9 años.....	547	295	252	294	148	146	253	147	106
10 a 14 años.....	443	241	202	232	121	111	211	120	91
15 a 19 años.....	308	155	153	150	76	74	158	79	79
20 a 24 años.....	232	119	113	122	59	63	110	60	50
25 a 29 años.....	183	93	90	99	50	49	84	43	41
30 a 34 años.....	151	85	66	81	40	41	70	45	25
35 a 39 años.....	189	100	89	87	44	43	102	56	46
40 a 44 años.....	121	49	72	71	27	44	50	22	28
45 a 49 años.....	113	57	56	63	30	33	50	27	23
50 a 54 años.....	81	33	48	50	19	31	31	14	17
55 a 59 años.....	64	26	38	38	11	27	26	15	11
60 a 64 años.....	78	27	51	56	18	38	22	9	13
65 a 74 años.....	76	36	40	51	23	28	25	13	12
75 y más años.....	60	28	32	43	16	27	17	12	5
MUNICIPIO DE DIRIOMO									
Todas las edades.....	8,379	4,152	4,227	3,215	1,514	1,701	5,164	2,638	2,526
Menos de 5 años.....	1,526	738	788	589	291	298	937	447	490
5 a 9 años.....	1,505	784	721	554	269	285	951	515	436
10 a 14 años.....	1,092	556	536	382	193	189	710	363	347
15 a 19 años.....	769	401	368	273	132	141	496	269	227
20 a 24 años.....	640	340	300	224	115	109	416	225	191
25 a 29 años.....	514	256	258	218	103	115	296	153	143
30 a 34 años.....	383	192	191	139	68	71	244	124	120
35 a 39 años.....	446	205	241	167	79	88	279	126	153
40 a 44 años.....	283	128	155	107	45	62	176	83	93
45 a 49 años.....	275	117	158	98	39	59	177	78	99
50 a 54 años.....	248	121	127	116	45	71	132	76	56
55 a 59 años.....	169	69	100	69	22	47	100	47	53
60 a 64 años.....	220	106	114	103	39	64	117	67	50
65 a 74 años.....	184	86	98	105	46	59	79	40	39
75 y más años.....	125	53	72	71	28	43	54	25	29
MUNICIPIO DE NANDAIME									
Todas las edades.....	13,967	7,117	6,850	5,051	2,325	2,726	8,916	4,792	4,124
Menos de 5 años.....	2,562	1,300	1,262	896	428	468	1,666	872	794
5 a 9 años.....	2,574	1,338	1,236	871	440	431	1,703	898	805
10 a 14 años.....	1,840	971	869	683	342	341	1,157	629	528
15 a 19 años.....	1,327	708	619	502	255	247	825	453	372
20 a 24 años.....	988	514	474	332	149	183	656	365	291
25 a 29 años.....	877	409	468	311	127	184	566	282	284
30 a 34 años.....	725	344	381	228	91	137	497	253	244
35 a 39 años.....	735	356	379	243	101	142	492	255	237
40 a 44 años.....	537	267	270	207	85	122	330	182	148
45 a 49 años.....	429	234	195	159	75	84	270	159	111
50 a 54 años.....	361	196	165	157	67	90	204	129	75
55 a 59 años.....	267	120	147	130	44	86	137	76	61
60 a 64 años.....	336	162	174	129	47	82	207	115	92
65 a 74 años.....	238	114	124	108	44	64	130	70	60
75 y más años.....	171	84	87	95	30	65	76	54	22

TABLA 2 - POBLACION URBANA Y RURAL SEGUN GRUPOS DE EDAD Y SEXO,

POR DEPARTAMENTOS Y MUNICIPIOS (Continuación)

DEPARTAMENTOS, MUNICIPIOS Y GRUPOS DE EDAD	POBLACION TOTAL			POBLACION URBANA			POBLACION RURAL		
	Total	Hombres	Mujeres	Total	Hombres	Mujeres	Total	Hombres	Mujeres
DEPARTAMENTO DE JINOTEGA — Total									
Todas las edades	76,935	39,298	37,637	10,783	4,944	5,839	66,152	34,354	31,798
Menos de 5 años	15,268	7,766	7,502	1,843	966	877	13,425	6,800	6,625
5 a 9 años	13,469	6,973	6,496	1,809	924	885	11,660	6,049	5,611
10 a 14 años	9,514	4,922	4,592	1,470	701	769	8,044	4,221	3,823
15 a 19 años	7,533	3,658	3,875	1,144	443	701	6,389	3,215	3,174
20 a 24 años	6,420	3,274	3,146	865	379	486	5,555	2,895	2,660
25 a 29 años	5,782	2,919	2,863	726	302	424	5,056	2,617	2,439
30 a 34 años	3,927	2,049	1,878	602	282	320	3,325	1,767	1,558
35 a 39 años	3,837	1,960	1,877	561	235	326	3,276	1,725	1,551
40 a 44 años	2,733	1,385	1,348	396	175	221	2,337	1,210	1,127
45 a 49 años	2,144	1,112	1,032	302	134	168	1,842	978	864
50 a 54 años	1,884	943	941	272	107	165	1,612	836	776
55 a 59 años	1,129	627	502	196	79	117	933	548	385
60 a 64 años	1,371	736	635	225	91	134	1,146	645	501
65 a 74 años	1,171	581	590	211	66	145	960	515	445
75 y más años	753	393	360	161	60	101	592	333	259
MUNICIPIO DE JINOTEGA									
Todas las edades	58,153	29,767	28,386	7,693	3,462	4,231	50,460	26,305	24,155
Menos de 5 años	11,490	5,851	5,639	1,268	668	600	10,222	5,183	5,039
5 a 9 años	10,049	5,193	4,856	1,227	620	607	8,822	4,573	4,249
10 a 14 años	7,105	3,682	3,423	1,019	490	529	6,086	3,192	2,894
15 a 19 años	5,689	2,715	2,974	843	303	540	4,846	2,412	2,434
20 a 24 años	4,898	2,486	2,412	661	275	386	4,237	2,211	2,026
25 a 29 años	4,524	2,312	2,212	522	212	310	4,002	2,100	1,902
30 a 34 años	3,031	1,604	1,427	451	211	240	2,580	1,393	1,187
35 a 39 años	2,941	1,528	1,413	409	169	240	2,532	1,359	1,173
40 a 44 años	2,097	1,058	1,039	293	125	168	1,804	933	871
45 a 49 años	1,669	883	786	225	101	124	1,444	782	662
50 a 54 años	1,400	716	684	202	81	121	1,198	635	563
55 a 59 años	871	489	382	156	62	94	715	427	288
60 a 64 años	1,018	551	467	165	62	103	853	489	364
65 a 74 años	841	423	418	142	40	102	699	383	316
75 y más años	530	276	254	110	43	67	420	233	187
MUNICIPIO DE LA CONCORDIA									
Todas las edades	3,535	1,787	1,748	794	366	428	2,741	1,421	1,320
Menos de 5 años	718	362	356	164	74	90	554	288	266
5 a 9 años	745	376	369	174	89	85	571	287	284
10 a 14 años	417	207	210	115	46	69	302	161	141
15 a 19 años	331	174	157	67	34	33	264	140	124
20 a 24 años	251	137	114	41	24	17	210	113	97
25 a 29 años	226	113	113	45	18	27	181	95	86
30 a 34 años	175	81	94	42	18	24	133	63	70
35 a 39 años	160	78	82	34	15	19	126	63	63
40 a 44 años	111	53	58	25	11	14	86	42	44
45 a 49 años	79	41	38	18	9	9	61	32	29
50 a 54 años	98	51	47	16	8	8	82	43	39
55 a 59 años	46	28	18	8	5	3	38	23	15
60 a 64 años	69	34	35	11	4	7	58	30	28
65 a 74 años	69	32	37	22	7	15	47	25	22
75 y más años	40	20	20	12	4	8	28	16	12

TABLA 2 - POBLACION URBANA Y RURAL SEGUN GRUPOS DE EDAD Y SEXO,

POR DEPARTAMENTOS Y MUNICIPIOS (Continuación)

DEPARTAMENTOS, MUNICIPIOS Y GRUPOS DE EDAD	POBLACION TOTAL			POBLACION URBANA			POBLACION RURAL		
	Total	Hombres	Mujeres	Total	Hombres	Mujeres	Total	Hombres	Mujeres
MUNICIPIO DE SAN RAFAEL DEL NORTE									
Todas las edades	6,370	3,245	3,125	1,298	614	684	5,072	2,631	2,441
Menos de 5 años	1,259	669	590	229	121	108	1,030	548	482
5 a 9 años	1,125	586	539	234	125	109	891	461	430
10 a 14 años	813	404	409	184	80	104	629	324	305
15 a 19 años	611	306	305	124	55	69	487	251	236
20 a 24 años	514	270	244	86	42	44	428	228	200
25 a 29 años	430	221	209	89	42	47	341	179	162
30 a 34 años	319	168	151	65	31	34	254	137	117
35 a 39 años	293	133	160	71	32	39	222	101	121
40 a 44 años	212	110	102	40	18	22	172	92	80
45 a 49 años	164	78	86	33	13	20	131	65	66
50 a 54 años	181	74	107	34	11	23	147	63	84
55 a 59 años	93	48	45	18	7	11	75	41	34
60 a 64 años	126	69	57	28	14	14	98	55	43
65 a 74 años	129	60	69	34	15	19	95	45	50
75 y más años	101	49	52	29	8	21	72	41	31
MUNICIPIO DE SAN SEBASTIAN DE YALI									
Todas las edades	8,877	4,499	4,378	998	502	496	7,879	3,997	3,882
Menos de 5 años	1,801	884	917	182	103	79	1,619	781	838
5 a 9 años	1,550	818	732	174	90	84	1,376	728	648
10 a 14 años	1,179	629	550	152	85	67	1,027	544	483
15 a 19 años	902	463	439	110	51	59	792	412	380
20 a 24 años	757	381	376	77	38	39	680	343	337
25 a 29 años	602	273	329	70	30	40	532	243	289
30 a 34 años	402	196	206	44	22	22	358	174	184
35 a 39 años	443	221	222	47	19	28	396	202	194
40 a 44 años	313	164	149	38	21	17	275	143	132
45 a 49 años	232	110	122	26	11	15	206	99	107
50 a 54 años	205	102	103	20	7	13	185	95	90
55 a 59 años	119	62	57	14	5	9	105	57	48
60 a 64 años	158	82	76	21	11	10	137	71	66
65 a 74 años	132	66	66	13	4	9	119	62	57
75 y más años	82	48	34	10	5	5	72	43	29
DEPARTAMENTO DE LEON									
Total									
Todas las edades	150,051	74,051	76,000	67,363	30,971	36,392	82,688	43,080	39,608
Menos de 5 años	26,448	13,319	13,129	10,958	5,494	5,464	15,490	7,825	7,665
5 a 9 años	25,891	13,119	12,772	10,995	5,438	5,557	14,896	7,681	7,215
10 a 14 años	20,152	10,245	9,907	9,061	4,343	4,718	11,091	5,902	5,189
15 a 19 años	14,766	7,173	7,593	6,590	2,918	3,672	8,176	4,255	3,921
20 a 24 años	12,031	5,890	6.141	5,254	2,332	2,922	6,777	3,558	3,219
25 a 29 años	9,769	4,762	5,007	4,383	1,990	2,393	5,386	2,772	2,614
30 a 34 años	7,669	3,744	3,925	3,524	1,619	1,905	4,145	2,125	2,020
35 a 39 años	8,078	3,989	4,089	3,740	1,658	2,082	4,338	2,331	2,007
40 a 44 años	5,822	2,885	2,937	2,750	1,227	1,523	3,072	1,658	1,414
45 a 49 años	4,784	2,281	2,503	2,330	965	1,365	2,454	1,316	1,138
50 a 54 años	3,899	1,900	1,999	1,921	806	1,115	1,978	1,094	884
55 a 59 años	2,696	1,254	1,442	1,445	587	858	1,251	667	584
60 a 64 años	3,182	1,448	1,734	1,585	604	981	1,597	844	753
65 a 74 años	2,942	1,260	1,682	1,666	589	1,077	1,276	671	605
75 y más años	1,922	782	1,140	1,161	401	760	761	381	380

TABLA 2 - POBLACION URBANA Y RURAL SEGUN GRUPOS DE EDAD Y SEXO,

POR DEPARTAMENTOS Y MUNICIPIOS (Continuación)

DEPARTAMENTOS, MUNICIPIOS Y GRUPOS DE EDAD	POBLACION TOTAL			POBLACION URBANA			POBLACION RURAL		
	Total	Hombres	Mujeres	Total	Hombres	Mujeres	Total	Hombres	Mujeres
MUNICIPIO DE LEON									
Todas las edades.....	62,019	29,322	32,697	45,048	20,354	24,694	16,971	8,968	8,003
Menos de 5 años.....	10,066	5,162	4,904	7,046	3,608	3,438	3,020	1,554	1,466
5 a 9 años.....	9,923	4,976	4,947	6,966	3,458	3,508	2,957	1,518	1,439
10 a 14 años.....	8,212	4,024	4,188	5,962	2,782	3,180	2,250	1,242	1,008
15 a 19 años.....	6,387	2,892	3,495	4,610	1,958	2,652	1,777	934	843
20 a 24 años.....	5,049	2,357	2,692	3,619	1,575	2,044	1,430	782	648
25 a 29 años.....	4,059	1,895	2,164	3,003	1,350	1,653	1,056	545	511
30 a 34 años.....	3,312	1,562	1,750	2,431	1,101	1,330	881	461	420
35 a 39 años.....	3,413	1,564	1,849	2,488	1,063	1,425	925	501	424
40 a 44 años.....	2,481	1,144	1,337	1,856	796	1,060	625	348	277
45 a 49 años.....	2,089	889	1,200	1,562	613	949	527	276	251
50 a 54 años.....	1,724	736	988	1,308	515	793	416	221	195
55 a 59 años.....	1,315	554	761	1,041	411	630	274	143	131
60 a 64 años.....	1,407	576	831	1,076	402	674	331	174	157
65 a 74 años.....	1,535	602	933	1,231	436	795	304	166	138
75 y más años.....	1,047	389	658	849	286	563	198	103	95
MUNICIPIO DE ACHUAPA									
Todas las edades.....	8,632	4,360	4,272	924	442	482	7,708	3,918	3,790
Menos de 5 años.....	1,713	809	904	186	84	102	1,527	725	802
5 a 9 años.....	1,653	882	771	150	84	66	1,503	798	705
10 a 14 años.....	1,218	631	587	125	65	60	1,093	566	527
15 a 19 años.....	830	411	419	89	46	43	741	365	376
20 a 24 años.....	717	345	372	58	24	34	659	321	338
25 a 29 años.....	557	275	282	63	30	33	494	245	249
30 a 34 años.....	386	188	198	31	13	18	355	175	180
35 a 39 años.....	419	220	199	55	26	29	364	194	170
40 a 44 años.....	297	147	150	36	14	22	261	133	128
45 a 49 años.....	220	112	108	33	13	20	187	99	88
50 a 54 años.....	203	114	89	35	17	18	168	97	71
55 a 59 años.....	113	56	57	13	5	8	100	51	49
60 a 64 años.....	144	81	63	22	9	13	122	72	50
65 a 74 años.....	103	51	52	14	4	10	89	47	42
75 y más años.....	59	38	21	14	8	6	45	30	15
MUNICIPIO DE EL JICARAL									
Todas las edades.....	2,801	1,415	1,386	239	118	121	2,562	1,297	1,265
Menos de 5 años.....	542	277	265	47	23	24	495	254	241
5 a 9 años.....	513	273	240	42	25	17	471	248	223
10 a 14 años.....	387	201	186	31	15	16	356	186	170
15 a 19 años.....	301	155	146	17	13	4	284	142	142
20 a 24 años.....	229	109	120	18	8	10	211	101	110
25 a 29 años.....	174	78	96	20	9	11	154	69	85
30 a 34 años.....	115	59	56	9	3	6	106	56	50
35 a 39 años.....	122	62	60	11	6	5	111	56	55
40 a 44 años.....	92	36	56	9	4	5	83	32	51
45 a 49 años.....	74	30	44	8	3	5	66	27	39
50 a 54 años.....	82	53	29	5	3	2	77	50	27
55 a 59 años.....	47	26	21	3	1	2	44	25	19
60 a 64 años.....	50	23	27	8	3	5	42	20	22
65 a 74 años.....	42	18	24	6	--	6	36	18	18
75 y más años.....	31	15	16	5	2	3	26	13	13

TABLA 2 - POBLACION URBANA Y RURAL SEGUN GRUPOS DE EDAD Y SEXO,

POR DEPARTAMENTOS Y MUNICIPIOS (Continuación)

DEPARTAMENTOS, MUNICIPIOS Y GRUPOS DE EDAD	POBLACION TOTAL			POBLACION URBANA			POBLACION RURAL		
	Total	Hombres	Mujeres	Total	Hombres	Mujeres	Total	Hombres	Mujeres
MUNICIPIO DE LARREYNAGA									
Todas las edades.....	18,107	9,264	8,843	6,112	2,984	3,128	11,995	6,280	5,715
Menos de 5 años.....	3,546	1,742	1,804	1,197	566	631	2,349	1,176	1,173
5 a 9 años.....	3,257	1,629	1,628	1,126	555	571	2,131	1,074	1,057
10 a 14 años.....	2,365	1,252	1,113	739	368	371	1,626	884	742
15 a 19 años.....	1,608	852	756	482	242	240	1,126	610	516
20 a 24 años.....	1,447	716	731	481	224	257	966	492	474
25 a 29 años.....	1,202	616	586	410	203	207	792	413	379
30 a 34 años.....	952	493	459	336	165	171	616	328	288
35 a 39 años.....	1,018	545	473	400	206	194	618	339	279
40 a 44 años.....	723	399	324	270	141	129	453	258	195
45 a 49 años.....	555	300	255	215	117	98	340	183	157
50 a 54 años.....	435	242	193	142	76	66	293	166	127
55 a 59 años.....	260	126	134	88	40	48	172	86	86
60 a 64 años.....	351	170	181	103	38	65	248	132	116
65 a 74 años.....	256	118	138	84	27	57	172	91	81
75 y más años.....	132	64	68	39	16	23	93	48	45
MUNICIPIO DE NAGAROTE									
Todas las edades.....	12,126	6,111	6,015	5,241	2,477	2,764	6,885	3,634	3,251
Menos de 5 años.....	2,172	1,062	1,110	864	419	445	1,308	643	665
5 a 9 años.....	2,221	1,130	1,091	966	488	478	1,255	642	613
10 a 14 años.....	1,655	846	809	788	389	399	867	457	410
15 a 19 años.....	1,211	591	620	517	244	273	694	347	347
20 a 24 años.....	919	467	452	376	177	199	543	290	253
25 a 29 años.....	780	396	384	307	125	182	473	271	202
30 a 34 años.....	621	318	303	252	118	134	369	200	169
35 a 39 años.....	603	316	287	259	124	135	344	192	152
40 a 44 años.....	438	243	195	179	86	93	259	157	102
45 a 49 años.....	379	183	196	168	70	98	211	113	98
50 a 54 años.....	322	178	144	143	69	74	179	109	70
55 a 59 años.....	213	110	103	98	43	55	115	67	48
60 a 64 años.....	236	124	112	113	49	64	123	75	48
65 a 74 años.....	199	87	112	111	43	68	88	44	44
75 y más años.....	157	60	97	100	33	67	57	27	30
MUNICIPIO DE LA PAZ CENTRAL									
Todas las edades.....	11,750	6,138	5,612	4,431	2,117	2,314	7,319	4,021	3,298
Menos de 5 años.....	1,986	985	1,001	714	346	368	1,272	639	633
5 a 9 años.....	2,046	1,039	1,007	797	382	415	1,249	657	592
10 a 14 años.....	1,587	853	734	641	328	313	946	525	421
15 a 19 años.....	1,069	570	499	382	188	194	687	382	305
20 a 24 años.....	921	509	412	333	164	169	588	345	243
25 a 29 años.....	755	387	368	271	129	142	484	258	226
30 a 34 años.....	628	336	292	224	113	111	404	223	181
35 a 39 años.....	691	391	300	227	110	117	464	281	183
40 a 44 años.....	520	279	241	179	85	94	341	194	147
45 a 49 años.....	394	205	189	151	61	90	243	144	99
50 a 54 años.....	311	165	146	131	58	73	180	107	73
55 a 59 años.....	231	124	107	89	38	51	142	86	56
60 a 64 años.....	269	138	131	127	55	72	142	83	59
65 a 74 años.....	214	103	111	95	33	62	119	70	49
75 y más años.....	128	54	74	70	27	43	58	27	31

TABLA 2 - POBLACION URBANA Y RURAL SEGUN GRUPOS DE EDAD Y SEXO,

POR DEPARTAMENTOS Y MUNICIPIOS (Continuación)

DEPARTAMENTOS, MUNICIPIOS Y GRUPOS DE EDAD	POBLACION TOTAL			POBLACION URBANA			POBLACION RURAL		
	Total	Hombres	Mujeres	Total	Hombres	Mujeres	Total	Hombres	Mujeres
MUNICIPIO DE QUEZALGUAQUE									
Todas las edades.....	2,836	1,430	1,406	220	100	120	2,616	1,330	1,286
Menos de 5 años.....	553	297	256	27	16	11	526	281	245
5 a 9 años.....	506	244	262	37	18	19	469	226	243
10 a 14 años.....	380	199	181	25	10	15	355	189	166
15 a 19 años.....	258	123	135	19	9	10	239	114	125
20 a 24 años.....	242	124	118	19	8	11	223	116	107
25 a 29 años.....	188	94	94	25	10	15	163	84	79
30 a 34 años.....	120	61	59	12	5	7	108	56	52
35 a 39 años.....	155	75	80	17	6	11	138	69	69
40 a 44 años.....	90	48	42	9	5	4	81	43	38
45 a 49 años.....	104	53	51	12	5	7	92	48	44
50 a 54 años.....	54	26	28	4	3	1	50	23	27
55 a 59 años.....	40	19	21	--	--	--	40	19	21
60 a 64 años.....	59	31	28	5	3	2	54	28	26
65 a 74 años.....	51	23	28	7	1	6	44	22	22
75 y más años.....	36	13	23	2	1	1	34	12	22
MUNICIPIO DE SAN NICOLAS									
Todas las edades.....	4,016	1,980	2,036	119	51	68	3,897	1,929	1,968
Menos de 5 años.....	735	382	353	23	10	13	712	372	340
5 a 9 años.....	747	370	377	18	3	15	729	367	362
10 a 14 años.....	557	268	289	23	12	11	534	256	278
15 a 19 años.....	394	204	190	10	4	6	384	200	184
20 a 24 años.....	347	172	175	9	4	5	338	168	170
25 a 29 años.....	245	115	130	7	3	4	238	112	126
30 a 34 años.....	221	96	125	4	3	1	217	93	124
35 a 39 años.....	185	91	94	7	2	5	178	89	89
40 a 44 años.....	158	73	85	5	3	2	153	70	83
45 a 49 años.....	109	58	51	5	1	4	104	57	47
50 a 54 años.....	90	45	45	2	2	--	88	43	45
55 a 59 años.....	50	22	28	3	2	1	47	20	27
60 a 64 años.....	92	40	52	3	2	1	89	38	51
65 a 74 años.....	48	24	24	--	--	--	48	24	24
75 y más años.....	38	20	18	--	--	--	38	20	18
MUNICIPIO DE SANTA ROSA DEL PEÑON									
Todas las edades.....	5,555	2,791	2,764	383	182	201	5,172	2,609	2,563
Menos de 5 años.....	1,045	539	506	66	28	38	979	511	468
5 a 9 años.....	1,099	561	538	70	31	39	1,029	530	499
10 a 14 años.....	757	385	372	62	34	28	695	351	344
15 a 19 años.....	554	292	262	35	22	13	519	270	249
20 a 24 años.....	424	215	209	20	6	14	404	209	195
25 a 29 años.....	347	148	199	16	8	8	331	140	191
30 a 34 años.....	265	142	123	13	8	5	252	134	118
35 a 39 años.....	260	119	141	16	9	7	244	110	134
40 a 44 años.....	178	90	88	19	4	15	159	86	73
45 a 49 años.....	154	74	80	14	7	7	140	67	73
50 a 54 años.....	129	67	62	14	8	6	115	59	56
55 a 59 años.....	73	36	37	14	7	7	59	29	30
60 a 64 años.....	107	51	56	8	3	5	99	48	51
65 a 74 años.....	102	46	56	5	2	3	97	44	53
75 y más años.....	61	26	35	11	5	6	50	21	29

TABLA 2 - POBLACION URBANA Y RURAL SEGUN GRUPOS DE EDAD Y SEXO,

POR DEPARTAMENTOS Y MUNICIPIOS (Continuación)

DEPARTAMENTOS, MUNICIPIOS Y GRUPOS DE EDAD.	POBLACION TOTAL			POBLACION URBANA			POBLACION RURAL		
	Total	Hombres	Mujeres	Total	Hombres	Mujeres	Total	Hombres	Mujeres
MUNICIPIO DE EL SAUCE									
Todas las edades.....	11,923	5,942	5,981	2,944	1,354	1,590	8,979	4,588	4,391
Menos de 5 años.....	2,229	1,141	1,088	517	259	258	1,712	882	830
5 a 9 años.....	2,156	1,107	1,049	525	253	272	1,631	854	777
10 a 14 años.....	1,668	862	806	418	214	204	1,250	648	602
15 a 19 años.....	1,141	559	582	274	119	155	867	440	427
20 a 24 años.....	867	420	447	180	71	109	687	349	338
25 a 29 años.....	755	380	375	162	77	85	593	303	290
30 a 34 años.....	574	239	335	139	54	85	435	185	250
35 a 39 años.....	637	320	317	165	65	100	472	255	217
40 a 44 años.....	434	207	227	119	53	66	315	154	161
45 a 49 años.....	377	195	182	107	49	58	270	146	124
50 a 54 años.....	304	149	155	90	43	47	214	106	108
55 a 59 años.....	199	95	104	65	28	37	134	67	67
60 a 64 años.....	243	114	129	73	28	45	170	86	84
65 a 74 años.....	207	90	117	67	24	43	140	66	74
75 y más años.....	132	64	68	43	17	26	89	47	42
MUNICIPIO DE TELICA									
Todas las edades.....	10,286	5,298	4,988	1,702	792	910	8,584	4,506	4,078
Menos de 5 años.....	1,861	923	938	271	135	136	1,590	788	802
5 a 9 años.....	1,770	908	862	298	141	157	1,472	767	705
10 a 14 años.....	1,366	724	642	247	126	121	1,119	598	521
15 a 19 años.....	1,013	524	489	155	73	82	858	451	407
20 a 24 años.....	869	456	413	141	71	70	728	385	343
25 a 29 años.....	707	378	329	99	46	53	608	332	276
30 a 34 años.....	475	250	225	73	36	37	402	214	188
35 a 39 años.....	575	286	289	95	41	54	480	245	235
40 a 44 años.....	411	219	192	69	36	33	342	183	159
45 a 49 años.....	329	182	147	55	26	29	274	156	118
50 a 54 años.....	245	125	120	47	12	35	198	113	85
55 a 59 años.....	155	86	69	31	12	19	124	74	50
60 a 64 años.....	224	100	124	47	12	35	177	88	89
65 a 74 años.....	185	98	87	46	19	27	139	79	60
75 y más años.....	101	39	62	28	6	22	73	33	40
DEPARTAMENTO DE MADRIZ									
Total									
Todas las edades.....	50,229	25,204	25,025	8,652	3,912	4,740	41,577	21,292	20,285
Menos de 5 años.....	9,056	4,694	4,362	1,427	742	685	7,629	3,952	3,677
5 a 9 años.....	8,845	4,462	4,383	1,398	647	751	7,447	3,815	3,632
10 a 14 años.....	6,408	3,326	3,082	1,239	587	652	5,169	2,739	2,430
15 a 19 años.....	4,891	2,343	2,548	900	362	538	3,991	1,981	2,010
20 a 24 años.....	4,271	2,050	2,221	678	301	377	3,593	1,749	1,844
25 a 29 años.....	3,599	1,756	1,843	578	249	329	3,021	1,507	1,514
30 a 34 años.....	2,500	1,249	1,251	419	201	218	2,081	1,048	1,033
35 a 39 años.....	2,582	1,281	1,301	421	183	238	2,161	1,098	1,063
40 a 44 años.....	2,006	981	1,025	358	146	212	1,648	835	813
45 a 49 años.....	1,583	812	771	277	118	159	1,306	694	612
50 a 54 años.....	1,430	697	733	300	106	194	1,130	591	539
55 a 59 años.....	781	407	374	163	80	83	618	327	291
60 a 64 años.....	1,014	529	485	221	95	126	793	434	359
65 a 74 años.....	778	396	382	161	56	105	617	340	277
75 y más años.....	485	221	264	112	39	73	373	182	191

TABLA 2 - POBLACION URBANA Y RURAL SEGUN GRUPOS DE EDAD Y SEXO,

POR DEPARTAMENTOS Y MUNICIPIOS (Continuación)

DEPARTAMENTOS, MUNICIPIOS Y GRUPOS DE EDAD	POBLACION TOTAL			POBLACION URBANA			POBLACION RURAL		
	Total	Hombres	Mujeres	Total	Hombres	Mujeres	Total	Hombres	Mujeres
MUNICIPIO DE SOMOTO									
Todas las edades.....	12,255	5,938	6,317	3,967	1,719	2,248	8,288	4,219	4,069
Menos de 5 años.....	2,185	1,119	1,066	680	350	330	1,505	769	736
5 a 9 años.....	2,061	1,047	1,014	633	296	337	1,428	751	677
10 a 14 años.....	1,686	841	845	560	250	310	1,126	591	535
15 a 19 años.....	1,303	586	717	447	159	288	856	427	429
20 a 24 años.....	1,086	501	585	316	133	183	770	368	402
25 a 29 años.....	781	368	413	241	99	142	540	269	271
30 a 34 años.....	549	233	316	168	69	99	381	164	217
35 a 39 años.....	563	271	292	167	65	102	396	206	190
40 a 44 años.....	480	217	263	153	56	97	327	161	166
45 a 49 años.....	373	188	185	123	56	67	250	132	118
50 a 54 años.....	366	171	195	140	49	91	226	122	104
55 a 59 años.....	200	99	101	76	35	41	124	64	60
60 a 64 años.....	299	152	147	123	53	70	176	99	77
65 a 74 años.....	199	94	105	76	26	50	123	68	55
75 y más años.....	124	51	73	64	23	41	60	28	32
MUNICIPIO DE PALACAGUINA									
Todas las edades.....	4,701	2,362	2,339	995	459	536	3,706	1,903	1,803
Menos de 5 años.....	812	447	365	153	92	61	659	355	304
5 a 9 años.....	859	424	435	169	75	94	690	349	341
10 a 14 años.....	622	304	318	144	60	84	478	244	234
15 a 19 años.....	432	212	220	95	36	59	337	176	161
20 a 24 años.....	335	169	166	71	40	31	264	129	135
25 a 29 años.....	324	154	170	60	24	36	264	130	134
30 a 34 años.....	246	130	116	56	29	27	190	101	89
35 a 39 años.....	250	128	122	42	21	21	208	107	101
40 a 44 años.....	201	102	99	52	20	32	149	82	67
45 a 49 años.....	157	80	77	38	16	22	119	64	55
50 a 54 años.....	140	60	80	38	18	20	102	42	60
55 a 59 años.....	83	41	42	23	10	13	60	31	29
60 a 64 años.....	91	42	49	16	5	11	75	37	38
65 a 74 años.....	98	44	54	26	8	18	72	36	36
75 y más años.....	51	25	26	12	5	7	39	20	19
MUNICIPIO DE LAS SABANAS									
Todas las edades.....	1,760	873	887	202	99	103	1,558	774	784
Menos de 5 años.....	343	161	182	34	15	19	309	146	163
5 a 9 años.....	332	164	168	38	22	16	294	142	152
10 a 14 años.....	229	120	109	33	19	14	196	101	95
15 a 19 años.....	181	100	81	17	10	7	164	90	74
20 a 24 años.....	142	72	70	13	5	8	129	67	62
25 a 29 años.....	115	58	57	10	5	5	105	53	52
30 a 34 años.....	94	34	60	8	3	5	86	31	55
35 a 39 años.....	77	38	39	14	5	9	63	33	30
40 a 44 años.....	66	31	35	9	3	6	57	28	29
45 a 49 años.....	44	26	18	6	2	4	38	24	14
50 a 54 años.....	42	20	22	6	2	4	36	18	18
55 a 59 años.....	26	18	8	7	6	1	19	12	7
60 a 64 años.....	29	14	15	4	1	3	25	13	12
65 a 74 años.....	23	10	13	1	1	--	22	9	13
75 y más años.....	17	7	10	2	--	2	15	7	8

TABLA 2 - POBLACION URBANA Y RURAL SEGUN GRUPOS DE EDAD Y SEXO,

POR DEPARTAMENTOS Y MUNICIPIOS (Continuación)

DEPARTAMENTOS, MUNICIPIOS Y GRUPOS DE EDAD	POBLACION TOTAL			POBLACION URBANA			POBLACION RURAL		
	Total	Hombres	Mujeres	Total	Hombres	Mujeres	Total	Hombres	Mujeres
MUNICIPIO DE SAN JOSE DE CUSMAPA									
Todas las edades	3,855	1,974	1,881	252	148	104	3,603	1,826	1,777
Menos de 5 años	729	362	367	34	16	18	695	346	349
5 a 9 años	743	397	346	44	25	19	699	372	327
10 a 14 años	546	305	241	58	46	12	488	259	229
15 a 19 años	385	180	205	19	8	11	366	172	194
20 a 24 años	309	148	161	18	12	6	291	136	155
25 a 29 años	273	132	141	17	8	9	256	124	132
30 a 34 años	199	111	88	13	8	5	186	103	83
35 a 39 años	179	77	102	10	5	5	169	72	97
40 a 44 años	124	65	59	13	9	4	111	56	55
45 a 49 años	105	53	52	4	2	2	101	51	50
50 a 54 años	105	54	51	8	1	7	97	53	44
55 a 59 años	52	30	22	6	4	2	46	26	20
60 a 64 años	41	21	20	3	1	2	38	20	18
65 a 74 años	37	24	13	4	3	1	33	21	12
75 y más años	28	15	13	1	--	1	27	15	12
MUNICIPIO DE SAN LUCAS									
Todas las edades	6,075	3,087	2,988	377	186	191	5,698	2,901	2,797
Menos de 5 años	1,110	579	531	85	46	39	1,025	533	492
5 a 9 años	1,064	548	516	61	34	27	1,003	514	489
10 a 14 años	803	432	371	51	29	22	752	403	349
15 a 19 años	554	283	271	35	17	18	519	266	253
20 a 24 años	563	255	308	36	12	24	527	243	284
25 a 29 años	427	199	228	26	10	16	401	189	212
30 a 34 años	326	172	154	17	11	6	309	161	148
35 a 39 años	282	141	141	13	5	8	269	136	133
40 a 44 años	225	96	129	14	5	9	211	91	120
45 a 49 años	225	115	110	12	3	9	213	112	101
50 a 54 años	167	84	83	10	3	7	157	81	76
55 a 59 años	88	44	44	5	2	3	83	42	41
60 a 64 años	104	66	38	6	5	1	98	61	37
65 a 74 años	88	49	39	3	2	1	85	47	38
75 y más años	49	24	25	3	2	1	46	22	24
MUNICIPIO DE TEJUPANECA									
Todas las edades	13,095	6,739	6,356	1,982	898	1,084	11,113	5,841	5,272
Menos de 5 años	2,389	1,262	1,127	319	164	155	2,070	1,098	972
5 a 9 años	2,312	1,186	1,126	313	134	179	1,999	1,052	947
10 a 14 años	1,446	742	704	276	127	149	1,170	615	555
15 a 19 años	1,288	629	659	216	96	120	1,072	533	539
20 a 24 años	1,124	576	548	161	69	92	963	507	456
25 a 29 años	1,039	526	513	151	72	79	888	454	434
30 a 34 años	683	365	318	104	49	55	579	316	263
35 a 39 años	727	375	352	115	54	61	612	321	291
40 a 44 años	553	287	266	84	39	45	469	248	221
45 a 49 años	430	223	207	69	27	42	361	196	165
50 a 54 años	354	181	173	52	17	35	302	164	138
55 a 59 años	197	112	85	30	15	15	167	97	70
60 a 64 años	248	132	116	43	19	24	205	113	92
65 a 74 años	180	93	87	31	11	20	149	82	67
75 y más años	125	50	75	18	5	13	107	45	62

TABLA 2 - POBLACION URBANA Y RURAL SEGUN GRUPOS DE EDAD Y SEXO,

POR DEPARTAMENTOS Y MUNICIPIOS (Continuación)

DEPARTAMENTOS, MUNICIPIOS Y GRUPOS DE EDAD	POBLACION TOTAL			POBLACION URBANA			POBLACION RURAL		
	Total	Hombres	Mujeres	Total	Hombres	Mujeres	Total	Hombres	Mujeres
MUNICIPIO DE TOTOGALPA									
Todas las edades	4,985	2,506	2,479	522	246	276	4,463	2,260	2,203
Menos de 5 años	862	446	416	69	34	35	793	412	381
5 a 9 años	853	395	458	83	35	48	770	360	410
10 a 14 años	596	331	265	67	37	30	529	294	235
15 a 19 años	434	204	230	39	19	20	395	185	210
20 a 24 años	468	220	248	46	22	24	422	198	224
25 a 29 años	370	196	174	40	23	17	330	173	157
30 a 34 años	242	131	111	34	21	13	208	110	98
35 a 39 años	305	162	143	31	15	16	274	147	127
40 a 44 años	198	104	94	22	9	13	176	95	81
45 a 49 años	151	71	80	13	6	7	138	65	73
50 a 54 años	151	70	81	28	8	20	123	62	61
55 a 59 años	76	38	38	7	3	4	69	35	34
60 a 64 años	123	58	65	20	8	12	103	50	53
65 a 74 años	96	49	47	16	4	12	80	45	35
75 y más años	60	31	29	7	2	5	53	29	24
MUNICIPIO DE YALAGUINA									
Todas las edades	3,503	1,725	1,778	355	157	198	3,148	1,568	1,580
Menos de 5 años	626	318	308	53	25	28	573	293	280
5 a 9 años	621	301	320	57	26	31	564	275	289
10 a 14 años	480	251	229	50	19	31	430	232	198
15 a 19 años	314	149	165	32	17	15	282	132	150
20 a 24 años	244	109	135	17	8	9	227	101	126
25 a 29 años	270	123	147	33	8	25	237	115	122
30 a 34 años	161	73	88	19	11	8	142	62	80
35 a 39 años	199	89	110	29	13	16	170	76	94
40 a 44 años	159	79	80	11	5	6	148	74	74
45 a 49 años	98	56	42	12	6	6	86	50	36
50 a 54 años	105	57	48	18	8	10	87	49	38
55 a 59 años	59	25	34	9	5	4	50	20	30
60 a 64 años	79	44	35	6	3	3	73	41	32
65 a 74 años	57	33	24	4	1	3	53	32	21
75 y más años	31	18	13	5	2	3	26	16	10
DE DEPARTAMENTO DE MANAGUA									
Total									
Todas las edades	318,826	150,794	168,032	243,307	111,529	131,778	75,519	39,265	36,254
Menos de 5 años	55,827	28,262	27,565	41,894	21,141	20,753	13,933	7,121	6,812
5 a 9 años	52,002	26,218	25,784	38,602	19,461	19,141	13,400	6,757	6,643
10 a 14 años	39,358	19,571	19,787	29,562	14,408	15,154	9,796	5,163	4,633
15 a 19 años	30,812	13,711	17,101	23,770	9,993	13,777	7,042	3,718	3,324
20 a 24 años	25,796	11,096	14,700	19,895	8,013	11,882	5,901	3,083	2,818
25 a 29 años	23,553	10,399	13,154	18,478	7,914	10,564	5,075	2,485	2,590
30 a 34 años	19,377	9,067	10,310	15,335	6,959	8,376	4,042	2,108	1,934
35 a 39 años	18,506	8,458	10,048	14,311	6,254	8,057	4,195	2,204	1,991
40 a 44 años	12,429	5,903	6,526	9,568	4,379	5,189	2,861	1,524	1,337
45 a 49 años	10,679	4,910	5,769	8,105	3,515	4,590	2,574	1,395	1,179
50 a 54 años	8,864	4,045	4,819	6,874	2,943	3,931	1,990	1,102	888
55 a 59 años	5,883	2,621	3,262	4,579	1,908	2,671	1,304	713	591
60 a 64 años	6,247	2,751	3,496	4,804	1,939	2,865	1,443	812	631
65 a 74 años	5,807	2,448	3,359	4,585	1,751	2,834	1,222	697	525
75 y más años	3,686	1,334	2,352	2,945	951	1,994	741	383	358

TABLA 2 - POBLACION URBANA Y RURAL SEGUN GRUPOS DE EDAD Y SEXO,

POR DEPARTAMENTOS Y MUNICIPIOS (Continuación)

DEPARTAMENTOS, MUNICIPIOS Y GRUPOS DE EDAD	POBLACION TOTAL			POBLACION URBANA			POBLACION RURAL		
	Total	Hombres	Mujeres	Total	Hombres	Mujeres	Total	Hombres	Mujeres
MUNICIPIO DE MANAGUA									
Todas las edades	274,278	127,675	146,603	234,580	107,274	127,306	39,698	20,401	19,297
Menos de 5 años	47,656	24,052	23,604	40,325	20,343	19,982	7,331	3,709	3,622
5 a 9 años	44,055	22,191	21,864	36,982	18,621	18,361	7,073	3,570	3,503
10 a 14 años	33,630	16,574	17,056	28,411	13,817	14,594	5,219	2,757	2,462
15 a 19 años	26,692	11,553	15,139	23,039	9,632	13,407	3,653	1,921	1,732
20 a 24 años	22,329	9,287	13,042	19,266	7,739	11,527	3,063	1,548	1,515
25 a 29 años	20,468	8,835	11,633	17,946	7,661	10,285	2,522	1,174	1,348
30 a 34 años	16,937	7,804	9,133	14,862	6,751	8,111	2,075	1,053	1,022
35 a 39 años	15,976	7,148	8,828	13,797	6,021	7,776	2,179	1,127	1,052
40 a 44 años	10,696	4,965	5,731	9,237	4,224	5,013	1,459	741	718
45 a 49 años	9,191	4,111	5,080	7,797	3,362	4,435	1,394	749	645
50 a 54 años	7,730	3,460	4,270	6,645	2,850	3,795	1,085	610	475
55 a 59 años	5,154	2,239	2,915	4,436	1,847	2,589	718	392	326
60 a 64 años	5,379	2,262	3,117	4,585	1,833	2,752	794	429	365
65 a 74 años	5,115	2,073	3,042	4,415	1,673	2,742	700	400	300
75 y más años	3,270	1,121	2,149	2,837	900	1,937	433	221	212
MUNICIPIO DE EL CARMEN									
Todas las edades	5,334	2,753	2,581	765	390	375	4,569	2,363	2,206
Menos de 5 años	993	529	464	136	69	67	857	460	397
5 a 9 años	931	467	464	130	72	58	801	395	406
10 a 14 años	737	365	372	113	55	58	624	310	314
15 a 19 años	535	266	269	68	38	30	467	228	239
20 a 24 años	389	223	166	58	30	28	331	193	138
25 a 29 años	391	179	212	50	22	28	341	157	184
30 a 34 años	302	162	140	38	18	20	264	144	120
35 a 39 años	261	142	119	42	22	20	219	120	99
40 a 44 años	191	101	90	21	10	11	170	91	79
45 a 49 años	168	87	81	28	14	14	140	73	67
50 a 54 años	123	63	60	20	9	11	103	54	49
55 a 59 años	91	48	43	15	7	8	76	41	35
60 a 64 años	113	63	50	23	12	11	90	51	39
65 a 74 años	71	41	30	14	7	7	57	34	23
75 y más años	38	17	21	9	5	4	29	12	17
MUNICIPIO DE MATEARE									
Todas las edades	2,845	1,511	1,334	1,254	597	657	1,591	914	677
Menos de 5 años	494	251	243	220	111	109	274	140	134
5 a 9 años	466	224	242	229	113	116	237	111	126
10 a 14 años	325	154	171	164	80	84	161	74	87
15 a 19 años	253	134	119	103	43	60	150	91	59
20 a 24 años	226	134	92	93	46	47	133	88	45
25 a 29 años	182	95	87	64	26	38	118	69	49
30 a 34 años	156	87	69	54	22	32	102	65	37
35 a 39 años	166	96	70	60	27	33	106	69	37
40 a 44 años	141	91	50	53	26	27	88	65	23
45 a 49 años	118	71	47	47	25	22	71	46	25
50 a 54 años	88	47	41	48	21	27	40	26	14
55 a 59 años	63	35	28	29	14	15	34	21	13
60 a 64 años	64	39	25	35	19	16	29	20	9
65 a 74 años	62	28	34	33	13	20	29	15	14
75 y más años	41	25	16	22	11	11	19	14	5

TABLA 2 - POBLACION URBANA Y RURAL SEGUN GRUPOS DE EDAD Y SEXO,

POR DEPARTAMENTOS Y MUNICIPIOS (Continuación)

DEPARTAMENTOS, MUNICIPIOS Y GRUPOS DE EDAD	POBLACION TOTAL			POBLACION URBANA			POBLACION RURAL		
	Total	Hombres	Mujeres	Total	Hombres	Mujeres	Total	Hombres	Mujeres
MUNICIPIO DE SAN FCO. DEL CARNICERO									
Todas las edades.....	5,416	2,835	2,581	697	330	367	4,719	2,505	2,214
Menos de 5 años.....	958	491	467	131	65	66	827	426	401
5 a 9 años.....	1,008	504	504	143	74	69	865	430	435
10 a 14 años.....	746	389	357	118	57	61	628	332	296
15 a 19 años.....	548	308	240	48	28	20	500	280	220
20 a 24 años.....	442	222	220	32	13	19	410	209	201
25 a 29 años.....	349	187	162	37	12	25	312	175	137
30 a 34 años.....	286	153	133	46	20	26	240	133	107
35 a 39 años.....	297	155	142	39	18	21	258	137	121
40 a 44 años.....	203	113	90	20	8	12	183	105	78
45 a 49 años.....	160	89	71	23	9	14	137	80	57
50 a 54 años.....	138	73	65	19	9	10	119	64	55
55 a 59 años.....	74	36	38	9	3	6	65	33	32
60 a 64 años.....	97	51	46	12	4	8	85	47	38
65 a 74 años.....	69	37	32	15	6	9	54	31	23
75 y más años.....	41	27	14	5	4	1	36	23	13
MUNICIPIO DE SAN RAFAEL DEL SUR									
Todas las edades.....	15,774	8,150	7,624	2,411	1,184	1,227	13,363	6,966	6,397
Menos de 5 años.....	2,799	1,442	1,357	427	216	211	2,372	1,226	1,146
5 a 9 años.....	2,723	1,388	1,335	446	240	206	2,277	1,148	1,129
10 a 14 años.....	1,973	1,027	946	305	169	136	1,668	858	810
15 a 19 años.....	1,411	725	686	199	98	101	1,212	627	585
20 a 24 años.....	1,243	637	606	156	57	99	1,087	580	507
25 a 29 años.....	1,167	595	572	157	82	75	1,010	513	497
30 a 34 años.....	872	425	447	134	49	85	738	376	362
35 a 39 años.....	950	503	447	163	81	82	787	422	365
40 a 44 años.....	645	342	303	87	40	47	558	302	256
45 a 49 años.....	574	309	265	85	44	41	489	265	224
50 a 54 años.....	434	227	207	61	25	36	373	202	171
55 a 59 años.....	256	135	121	39	13	26	217	122	95
60 a 64 años.....	310	169	141	68	27	41	242	142	100
65 a 74 años.....	262	148	114	54	26	28	208	122	86
75 y más años.....	155	78	77	30	17	13	125	61	64
MUNICIPIO DE TIPITAPA									
Todas las edades.....	15,179	7,870	7,309	3,600	1,754	1,846	11,579	6,116	5,463
Menos de 5 años.....	2,927	1,497	1,430	655	337	318	2,272	1,160	1,112
5 a 9 años.....	2,819	1,444	1,375	672	341	331	2,147	1,103	1,044
10 a 14 años.....	1,947	1,062	885	451	230	221	1,496	832	664
15 a 19 años.....	1,373	725	648	313	154	159	1,060	571	489
20 a 24 años.....	1,167	593	574	290	128	162	877	465	412
25 a 29 años.....	996	508	488	224	111	113	772	397	375
30 a 34 años.....	824	436	388	201	99	102	623	337	286
35 a 39 años.....	856	414	442	210	85	125	646	329	317
40 a 44 años.....	553	291	262	150	71	79	403	220	183
45 a 49 años.....	468	243	225	125	61	64	343	182	161
50 a 54 años.....	351	175	176	81	29	52	270	146	124
55 a 59 años.....	245	128	117	51	24	27	194	104	90
60 a 64 años.....	284	167	117	81	44	37	203	123	80
65 a 74 años.....	228	121	107	54	26	28	174	95	79
75 y más años.....	141	66	75	42	14	28	99	52	47

TABLA 2 - POBLACION URBANA Y RURAL SEGUN GRUPOS DE EDAD Y SEXO,

POR DEPARTAMENTOS Y MUNICIPIOS (Continuación)

DEPARTAMENTOS, MUNICIPIOS Y GRUPOS DE EDAD	POBLACION TOTAL			POBLACION URBANA			POBLACION RURAL		
	Total	Hombres	Mujeres	Total	Hombres	Mujeres	Total	Hombres	Mujeres
DEPARTAMENTO DE MASAYA									
Total									
Todas las edades	76,580	37,411	39,169	38,843	18,069	20,774	37,737	19,342	18,395
Menos de 5 años	13,235	6,743	6,492	6,367	3,259	3,108	6,868	3,484	3,384
5 a 9 años	13,366	6,758	6,608	6,433	3,182	3,251	6,933	3,576	3,357
10 a 14 años	9,755	5,093	4,662	4,905	2,495	2,410	4,850	2,598	2,252
15 a 19 años	7,033	3,393	3,640	3,640	1,643	1,997	3,393	1,750	1,643
20 a 24 años	5,889	2,805	3,084	2,926	1,278	1,648	2,963	1,527	1,436
25 a 29 años	5,330	2,444	2,886	2,689	1,159	1,530	2,641	1,285	1,356
30 a 34 años	4,115	1,952	2,163	2,139	948	1,191	1,976	1,004	972
35 a 39 años	4,135	1,928	2,207	2,108	924	1,184	2,027	1,004	1,023
40 a 44 años	2,926	1,380	1,546	1,529	658	871	1,397	722	675
45 a 49 años	2,536	1,180	1,356	1,277	558	719	1,259	622	637
50 a 54 años	2,201	1,009	1,192	1,277	546	731	924	463	461
55 a 59 años	1,417	665	752	805	351	454	612	314	298
60 a 64 años	1,854	838	1,016	1,035	412	623	819	426	393
65 a 74 años	1,662	769	893	1,008	401	607	654	368	286
75 y más años	1,126	454	672	705	255	450	421	199	222
MUNICIPIO DE MASAYA									
Todas las edades	34,158	16,258	17,900	23,402	10,722	12,680	10,756	5,536	5,220
Menos de 5 años	5,739	2,893	2,846	3,760	1,922	1,838	1,979	971	1,008
5 a 9 años	5,732	2,811	2,921	3,763	1,817	1,946	1,969	994	975
10 a 14 años	4,323	2,231	2,092	2,933	1,470	1,463	1,390	761	629
15 a 19 años	3,308	1,557	1,751	2,294	1,029	1,265	1,014	528	486
20 a 24 años	2,676	1,258	1,418	1,802	796	1,006	874	462	412
25 a 29 años	2,395	1,059	1,336	1,672	719	953	723	340	383
30 a 34 años	1,900	883	1,017	1,310	575	735	590	308	282
35 a 39 años	1,878	855	1,023	1,312	570	742	566	285	281
40 a 44 años	1,261	581	680	888	366	522	373	215	158
45 a 49 años	1,052	453	599	741	306	435	311	147	164
50 a 54 años	1,038	472	566	782	327	455	256	145	111
55 a 59 años	652	306	346	475	204	271	177	102	75
60 a 64 años	836	376	460	603	241	362	233	135	98
65 a 74 años	781	302	479	607	217	390	174	85	89
75 y más años	587	221	366	460	163	297	127	58	69
MUNICIPIO DE CATARINA									
Todas las edades	2,600	1,309	1,291	1,883	920	963	717	389	328
Menos de 5 años	473	253	220	340	176	164	133	77	56
5 a 9 años	470	239	231	342	171	171	128	68	60
10 a 14 años	323	182	141	224	123	101	99	59	40
15 a 19 años	233	116	117	157	75	82	76	41	35
20 a 24 años	195	93	102	136	62	74	59	31	28
25 a 29 años	149	74	75	101	47	54	48	27	21
30 a 34 años	141	64	77	112	47	65	29	17	12
35 a 39 años	121	51	70	86	37	49	35	14	21
40 a 44 años	92	49	43	74	38	36	18	11	7
45 a 49 años	91	39	52	64	27	37	27	12	15
50 a 54 años	86	43	43	67	34	33	19	9	10
55 a 59 años	40	18	22	35	15	20	5	3	2
60 a 64 años	63	29	34	42	20	22	21	9	12
65 a 74 años	73	39	34	62	32	30	11	7	4
75 y más años	50	20	30	41	16	25	9	4	5

TABLA 2 - POBLACION URBANA Y RURAL SEGUN GRUPOS DE EDAD Y SEXO,

POR DEPARTAMENTOS Y MUNICIPIOS (Continuación)

DEPARTAMENTOS, MUNICIPIOS Y GRUPOS DE EDAD	POBLACION TOTAL			POBLACION URBANA			POBLACION RURAL		
	Total	Hombres	Mujeres	Total	Hombres	Mujeres	Total	Hombres	Mujeres
MUNICIPIO DE LA CONCEPCION									
Todas las edades	9,738	4,906	4,832	1,704	829	875	8,034	4,077	3,957
Menos de 5 años	1,697	884	813	264	138	126	1,433	746	687
5 a 9 años	1,835	970	865	303	163	140	1,532	807	725
10 a 14 años	1,221	603	618	242	122	120	979	481	498
15 a 19 años	842	410	432	164	71	93	678	339	339
20 a 24 años	761	386	375	131	61	70	630	325	305
25 a 29 años	721	359	362	100	44	56	621	315	306
30 a 34 años	500	237	263	88	44	44	412	193	219
35 a 39 años	554	272	282	93	46	47	461	226	235
40 a 44 años	380	175	205	74	26	48	306	149	157
45 a 49 años	338	177	161	61	35	26	277	142	135
50 a 54 años	214	107	107	37	22	15	177	85	92
55 a 59 años	173	73	100	27	5	22	146	68	78
60 a 64 años	203	90	113	48	13	35	155	77	78
65 a 74 años	173	103	70	44	27	17	129	76	53
75 y más años	126	60	66	28	12	16	98	48	50
MUNICIPIO DE MASATEPE									
Todas las edades	10,328	4,950	5,378	5,417	2,471	2,946	4,911	2,479	2,432
Menos de 5 años	1,755	876	879	886	438	448	869	438	431
5 a 9 años	1,787	925	862	905	469	436	882	456	426
10 a 14 años	1,317	673	644	697	328	369	620	345	275
15 a 19 años	915	411	504	479	203	276	436	208	228
20 a 24 años	773	366	407	414	166	248	359	200	159
25 a 29 años	725	321	404	389	171	218	336	150	186
30 a 34 años	551	248	303	281	123	158	270	125	145
35 a 39 años	582	255	327	294	119	175	288	136	152
40 a 44 años	415	192	223	218	97	121	197	95	102
45 a 49 años	356	170	186	179	81	98	177	89	88
50 a 54 años	295	123	172	173	68	105	122	55	67
55 a 59 años	219	102	117	138	63	75	81	39	42
60 a 64 años	278	125	153	150	60	90	128	65	63
65 a 74 años	224	106	118	130	53	77	94	53	41
75 y más años	136	57	79	84	32	52	52	25	27
MUNICIPIO DE NANDASMO									
Todas las edades	2,219	1,086	1,133	1,009	496	513	1,210	590	620
Menos de 5 años	360	170	190	153	79	74	207	91	116
5 a 9 años	375	186	189	154	78	76	221	108	113
10 a 14 años	291	167	124	135	80	55	156	87	69
15 a 19 años	217	113	104	103	47	56	114	66	48
20 a 24 años	145	75	70	52	30	22	93	45	48
25 a 29 años	138	57	81	71	28	43	67	29	38
30 a 34 años	110	52	58	53	24	29	57	28	29
35 a 39 años	129	59	70	63	28	35	66	31	35
40 a 44 años	102	56	46	43	27	16	59	29	30
45 a 49 años	85	35	50	42	22	20	43	13	30
50 a 54 años	74	28	46	40	15	25	34	13	21
55 a 59 años	40	16	24	23	8	15	17	8	9
60 a 64 años	54	20	34	27	9	18	27	11	16
65 a 74 años	65	36	29	37	16	21	28	20	8
75 y más años	34	16	18	13	5	8	21	11	10

TABLA 2 - POBLACION URBANA Y RURAL SEGUN GRUPOS DE EDAD Y SEXO,

POR DEPARTAMENTOS Y MUNICIPIOS (Continuación)

DEPARTAMENTOS, MUNICIPIOS Y GRUPOS DE EDAD	POBLACION TOTAL			POBLACION URBANA			POBLACION RURAL		
	Total	Hombres	Mujeres	Total	Hombres	Mujeres	Total	Hombres	Mujeres
MUNICIPIO DE NINDIRI									
Todas las edades.....	7,551	3,828	3,723	1,554	747	807	5,997	3,081	2,916
Menos de 5 años.....	1,382	714	668	249	128	121	1,133	586	547
5 a 9 años.....	1,374	693	681	273	131	142	1,101	562	539
10 a 14 años.....	951	493	458	192	92	100	759	401	358
15 a 19 años.....	672	363	309	145	75	70	527	288	239
20 a 24 años.....	607	293	314	114	58	56	493	235	258
25 a 29 años.....	540	258	282	107	41	66	433	217	216
30 a 34 años.....	388	203	185	88	44	44	300	159	141
35 a 39 años.....	377	183	194	73	36	37	304	147	157
40 a 44 años.....	268	132	136	64	29	35	204	103	101
45 a 49 años.....	254	126	128	51	19	32	203	107	96
50 a 54 años.....	207	107	100	47	25	22	160	82	78
55 a 59 años.....	141	75	66	38	23	15	103	52	51
60 a 64 años.....	160	78	82	46	19	27	114	59	55
65 a 74 años.....	149	81	68	42	21	21	107	60	47
75 y más años.....	81	29	52	25	6	19	56	23	33
MUNICIPIO DE NIQUINOHOMO									
Todas las edades.....	5,268	2,661	2,607	1,877	880	997	3,391	1,781	1,610
Menos de 5 años.....	942	502	440	343	183	160	599	319	280
5 a 9 años.....	927	479	448	335	165	170	592	314	278
10 a 14 años.....	713	399	314	228	132	96	485	267	218
15 a 19 años.....	463	240	223	158	76	82	305	164	141
20 a 24 años.....	381	181	200	121	45	76	260	136	124
25 a 29 años.....	353	170	183	121	48	73	232	122	110
30 a 34 años.....	275	141	134	92	44	48	183	97	86
35 a 39 años.....	243	119	124	83	31	52	160	88	72
40 a 44 años.....	206	91	115	77	29	48	129	62	67
45 a 49 años.....	198	87	111	73	32	41	125	55	70
50 a 54 años.....	162	64	98	69	24	45	93	40	53
55 a 59 años.....	82	35	47	33	13	20	49	22	27
60 a 64 años.....	144	63	81	64	26	38	80	37	43
65 a 74 años.....	118	60	58	47	18	29	71	42	29
75 y más años.....	61	30	31	33	14	19	28	16	12
MUNICIPIO DE SAN JUAN DE ORIENTE									
Todas las edades.....	890	469	421	620	331	289	270	138	132
Menos de 5 años.....	151	77	74	101	53	48	50	24	26
5 a 9 años.....	153	91	62	100	61	39	53	30	23
10 a 14 años.....	113	65	48	76	45	31	37	20	17
15 a 19 años.....	69	34	35	50	25	25	19	9	10
20 a 24 años.....	62	30	32	46	22	24	16	8	8
25 a 29 años.....	57	25	32	44	22	22	13	3	10
30 a 34 años.....	54	27	27	36	15	21	18	12	6
35 a 39 años.....	43	24	19	29	18	11	14	6	8
40 a 44 años.....	51	24	27	35	17	18	16	7	9
45 a 49 años.....	32	17	15	28	14	14	4	3	1
50 a 54 años.....	33	16	17	24	11	13	9	5	4
55 a 59 años.....	17	10	7	16	10	6	1	--	1
60 a 64 años.....	22	11	11	13	7	6	9	4	5
65 a 74 años.....	21	13	8	14	8	6	7	5	2
75 y más años.....	12	5	7	8	3	5	4	2	2

TABLA 2 - POBLACION URBANA Y RURAL SEGUN GRUPOS DE EDAD Y SEXO,

POR DEPARTAMENTOS Y MUNICIPIOS (Continuación)

DEPARTAMENTOS, MUNICIPIOS Y GRUPOS DE EDAD	POBLACION TOTAL			POBLACION URBANA			POBLACION RURAL		
	Total	Hombres	Mujeres	Total	Hombres	Mujeres	Total	Hombres	Mujeres
MUNICIPIO DE TISMA									
Todas las edades.....	3,828	1,944	1,884	1,377	673	704	2,451	1,271	1,180
Menos de 5 años.....	736	374	362	271	142	129	465	232	233
5 a 9 años.....	713	364	349	258	127	131	455	237	218
10 a 14 años.....	503	280	223	178	103	75	325	177	148
15 a 19 años.....	314	149	165	90	42	48	224	107	117
20 a 24 años.....	289	123	166	110	38	72	179	85	94
25 a 29 años.....	252	121	131	84	39	45	168	82	86
30 a 34 años.....	196	97	99	79	32	47	117	65	52
35 a 39 años.....	208	110	98	75	39	36	133	71	62
40 a 44 años.....	151	80	71	56	29	27	95	51	44
45 a 49 años.....	130	76	54	38	22	16	92	54	38
50 a 54 años.....	92	49	43	38	20	18	54	29	25
55 a 59 años.....	53	30	23	20	10	10	33	20	13
60 a 64 años.....	94	46	48	42	17	25	52	29	23
65 a 74 años.....	58	29	29	25	9	16	33	20	13
75 y más años.....	39	16	23	13	4	9	26	12	14
DEPARTAMENTO DE MATAGALPA									
Total									
Todas las edades.....	171,465	86,322	85,143	28,560	12,889	15,671	142,905	73,433	69,472
Menos de 5 años.....	32,964	16,851	16,113	5,036	2,514	2,522	27,928	14,337	13,591
5 a 9 años.....	30,659	15,665	14,994	4,842	2,393	2,449	25,817	13,272	12,545
10 a 14 años.....	21,340	11,011	10,329	3,813	1,789	2,024	17,527	9,222	8,305
15 a 19 años.....	16,488	8,040	8,448	2,856	1,145	1,711	13,632	6,895	6,737
20 a 24 años.....	13,552	6,608	6,944	2,132	879	1,253	11,420	5,729	5,691
25 a 29 años.....	12,791	6,057	6,734	1,900	823	1,077	10,891	5,234	5,657
30 a 34 años.....	8,809	4,430	4,379	1,423	620	803	7,386	3,810	3,576
35 a 39 años.....	9,104	4,588	4,516	1,492	621	871	7,612	3,967	3,645
40 a 44 años.....	6,646	3,364	3,282	1,176	520	656	5,470	2,844	2,626
45 a 49 años.....	5,056	2,569	2,487	922	382	540	4,134	2,187	1,947
50 a 54 años.....	4,440	2,254	2,186	797	334	463	3,643	1,920	1,723
55 a 59 años.....	2,439	1,229	1,210	605	257	348	1,834	972	862
60 a 64 años.....	3,232	1,674	1,558	654	263	391	2,578	1,411	1,167
65 a 74 años.....	2,419	1,239	1,180	565	228	337	1,854	1,011	843
75 y más años.....	1,526	743	783	347	121	226	1,179	622	557
MUNICIPIO DE MATAGALPA									
Todas las edades.....	61,520	30,543	30,977	15,030	6,456	8,574	46,490	24,087	22,403
Menos de 5 años.....	11,436	5,824	5,612	2,501	1,220	1,281	8,935	4,604	4,331
5 a 9 años.....	10,570	5,393	5,177	2,429	1,182	1,247	8,141	4,211	3,930
10 a 14 años.....	7,424	3,785	3,639	1,984	880	1,104	5,440	2,905	2,535
15 a 19 años.....	5,877	2,767	3,110	1,589	565	1,024	4,288	2,202	2,086
20 a 24 años.....	5,036	2,390	2,646	1,216	484	732	3,820	1,906	1,914
25 a 29 años.....	4,834	2,306	2,528	1,048	446	602	3,786	1,860	1,926
30 a 34 años.....	3,240	1,618	1,622	766	332	434	2,474	1,286	1,188
35 a 39 años.....	3,387	1,668	1,719	759	291	468	2,628	1,377	1,251
40 a 44 años.....	2,461	1,226	1,235	638	272	366	1,823	954	869
45 a 49 años.....	1,974	1,007	967	504	203	301	1,470	804	666
50 a 54 años.....	1,644	798	846	434	162	272	1,210	636	574
55 a 59 años.....	937	445	492	311	114	197	626	331	295
60 a 64 años.....	1,187	584	603	366	134	232	821	450	371
65 a 74 años.....	928	442	486	293	108	185	635	334	301
75 y más años.....	585	290	295	192	63	129	393	227	166

TABLA 2 - POBLACION URBANA Y RURAL SEGUN GRUPOS DE EDAD Y SEXO,

POR DEPARTAMENTOS Y MUNICIPIOS (Continuación)

DEPARTAMENTOS, MUNICIPIOS Y GRUPOS DE EDAD	POBLACION TOTAL			POBLACION URBANA			POBLACION RURAL		
	Total	Hombres	Mujeres	Total	Hombres	Mujeres	Total	Hombres	Mujeres
MUNICIPIO DE CIUDAD DARIO									
Todas las edades.....	22,881	11,427	11,454	3,851	1,803	2,048	19,030	9,624	9,406
Menos de 5 años.....	4,307	2,168	2,139	724	382	342	3,583	1,786	1,797
5 a 9 años.....	4,207	2,122	2,085	676	334	342	3,531	1,788	1,743
10 a 14 años.....	3,121	1,632	1,489	502	244	258	2,619	1,388	1,231
15 a 19 años.....	2,324	1,154	1,170	374	177	197	1,950	977	973
20 a 24 años.....	1,823	881	942	279	117	162	1,544	764	780
25 a 29 años.....	1,519	696	823	243	105	138	1,276	591	685
30 a 34 años.....	1,032	512	520	172	79	93	860	433	427
35 a 39 años.....	1,097	543	554	191	76	115	906	467	439
40 a 44 años.....	885	442	443	150	63	87	735	379	356
45 a 49 años.....	649	333	316	127	53	74	522	280	242
50 a 54 años.....	576	295	281	105	47	58	471	248	223
55 a 59 años.....	367	173	194	88	39	49	279	134	145
60 a 64 años.....	414	210	204	89	36	53	325	174	151
65 a 74 años.....	345	172	173	87	38	49	258	134	124
75 a más años.....	215	94	121	44	13	31	171	81	90
MUNICIPIO DE ESQUIPULAS									
Todas las edades.....	7,831	3,843	3,988	1,636	768	868	6,195	3,075	3,120
Menos de 5 años.....	1,556	787	769	285	149	136	1,271	638	633
5 a 9 años.....	1,443	709	734	295	149	146	1,148	560	588
10 a 14 años.....	1,038	520	518	248	114	134	790	406	384
15 a 19 años.....	701	325	376	138	56	82	563	269	294
20 a 24 años.....	565	268	297	97	42	55	468	226	242
25 a 29 años.....	573	244	329	106	48	58	467	196	271
30 a 34 años.....	376	191	185	78	36	42	298	155	143
35 a 39 años.....	470	228	242	101	46	55	369	182	187
40 a 44 años.....	266	127	139	74	34	40	192	93	99
45 a 49 años.....	213	111	102	53	24	29	160	87	73
50 a 54 años.....	200	105	95	45	22	23	155	83	72
55 a 59 años.....	110	59	51	27	12	15	83	47	36
60 a 64 años.....	146	79	67	36	14	22	110	65	45
65 a 74 años.....	105	57	48	36	17	19	69	40	29
75 y más años.....	69	33	36	17	5	12	52	28	24
MUNICIPIO DE MATIGUAS									
Todas las edades.....	28,087	14,451	13,636	1,444	658	786	26,643	13,793	12,850
Menos de 5 años.....	5,834	3,011	2,823	290	135	155	5,544	2,876	2,668
5 a 9 años.....	5,360	2,829	2,531	279	135	144	5,081	2,694	2,387
10 a 14 años.....	3,434	1,751	1,683	210	100	110	3,224	1,651	1,573
15 a 19 años.....	2,671	1,352	1,319	134	64	70	2,537	1,288	1,249
20 a 24 años.....	2,161	1,078	1,083	101	38	63	2,060	1,040	1,020
25 a 29 años.....	2,061	969	1,092	102	41	61	1,959	928	1,031
30 a 34 años.....	1,461	727	734	69	25	44	1,392	702	690
35 a 39 años.....	1,487	787	700	63	29	34	1,424	758	666
40 a 44 años.....	1,075	550	525	48	23	25	1,027	527	500
45 a 49 años.....	743	413	330	30	14	16	713	399	314
50 a 54 años.....	599	332	267	33	15	18	566	317	249
55 a 59 años.....	279	148	131	30	18	12	249	130	119
60 a 64 años.....	469	264	205	27	11	16	442	253	189
65 a 74 años.....	283	156	127	17	5	12	266	151	115
75 y más años.....	170	84	86	11	5	6	159	79	80

TABLA 2 - POBLACION URBANA Y RURAL SEGUN GRUPOS DE EDAD Y SEXO,

POR DEPARTAMENTOS Y MUNICIPIOS (Continuación)

DEPARTAMENTOS, MUNICIPIOS Y GRUPOS DE EDAD	POBLACION TOTAL			POBLACION URBANA			POBLACION RURAL		
	Total	Hombres	Mujeres	Total	Hombres	Mujeres	Total	Hombres	Mujeres
MUNICIPIO DE MUY MUY									
Todas las edades.....	5,461	2,778	2,683	691	309	382	4,770	2,469	2,301
Menos de 5 años.....	1,012	536	476	124	64	60	888	472	416
5 a 9 años.....	1,042	534	508	136	69	67	906	465	441
10 a 14 años.....	697	347	350	94	43	51	603	304	299
15 a 19 años.....	499	258	241	66	28	38	433	230	203
20 a 24 años.....	451	226	225	52	20	32	399	206	193
25 a 29 años.....	393	193	200	50	21	29	343	172	171
30 a 34 años.....	291	146	145	31	10	21	260	136	124
35 a 39 años.....	268	131	137	33	16	17	235	115	120
40 a 44 años.....	209	114	95	18	8	10	191	106	85
45 a 49 años.....	136	61	75	17	5	12	119	56	63
50 a 54 años.....	168	84	84	22	8	14	146	76	70
55 a 59 años.....	67	32	35	19	6	13	48	26	22
60 a 64 años.....	107	53	54	9	4	5	98	49	49
65 a 74 años.....	67	37	30	12	4	8	55	33	22
75 y más años.....	54	26	28	8	3	5	46	23	23
MUNICIPIO DE SAN DIONISIO									
Todas las edades.....	3,521	1,817	1,704	569	287	282	2,952	1,530	1,422
Menos de 5 años.....	667	339	328	105	61	44	562	278	284
5 a 9 años.....	634	326	308	99	54	45	535	272	263
10 a 14 años.....	480	271	209	85	48	37	395	223	172
15 a 19 años.....	336	170	166	55	27	28	281	143	138
20 a 24 años.....	235	113	122	36	14	22	199	99	100
25 a 29 años.....	274	129	145	39	17	22	235	112	123
30 a 34 años.....	201	99	102	27	9	18	174	90	84
35 a 39 años.....	194	110	84	39	20	19	155	90	65
40 a 44 años.....	115	62	53	21	9	12	94	53	41
45 a 49 años.....	98	44	54	23	10	13	75	34	41
50 a 54 años.....	82	38	44	7	2	5	75	36	39
55 a 59 años.....	60	33	27	10	7	3	50	26	24
60 a 64 años.....	66	37	29	8	2	6	58	35	23
65 a 74 años.....	52	28	24	11	4	7	41	24	17
75 y más años.....	27	18	9	4	3	1	23	15	8
MUNICIPIO DE SAN ISIDRO									
Todas las edades.....	5,952	2,871	3,081	1,945	909	1,036	4,007	1,962	2,045
Menos de 5 años.....	1,037	513	524	360	168	192	677	345	332
5 a 9 años.....	1,005	478	527	345	170	175	660	308	352
10 a 14 años.....	709	378	331	237	126	111	472	252	220
15 a 19 años.....	589	277	312	180	76	104	409	201	208
20 a 24 años.....	490	228	262	135	61	74	355	167	188
25 a 29 años.....	390	185	205	113	51	62	277	134	143
30 a 34 años.....	297	149	148	99	40	59	198	109	89
35 a 39 años.....	300	147	153	93	42	51	207	105	102
40 a 44 años.....	248	125	123	85	47	38	163	78	85
45 a 49 años.....	195	87	108	60	26	34	135	61	74
50 a 54 años.....	177	74	103	58	24	34	119	50	69
55 a 59 años.....	122	63	59	51	25	26	71	38	33
60 a 64 años.....	140	63	77	40	20	20	100	43	57
65 a 74 años.....	132	68	64	50	21	29	82	47	35
75 y más años.....	121	36	85	39	12	27	82	24	58

TABLA 2 - POBLACION URBANA Y RURAL SEGUN GRUPOS DE EDAD Y SEXO,

POR DEPARTAMENTOS Y MUNICIPIOS (Continuación)

DEPARTAMENTOS, MUNICIPIOS Y GRUPOS DE EDAD	POBLACION TOTAL			POBLACION URBANA			POBLACION RURAL		
	Total	Hombres	Mujeres	Total	Hombres	Mujeres	Total	Hombres	Mujeres
MUNICIPIO DE SAN RAMON									
Todas las edades	21,099	10,880	10,219	436	206	230	20,663	10,674	9,989
Menos de 5 años	4,200	2,190	2,010	84	46	38	4,116	2,144	1,972
5 a 9 años	3,733	1,921	1,812	71	32	39	3,662	1,889	1,773
10 a 14 años	2,515	1,334	1,181	68	33	35	2,447	1,301	1,146
15 a 19 años	2,015	991	1,024	38	16	22	1,977	975	1,002
20 a 24 años	1,680	881	799	23	14	9	1,657	867	790
25 a 29 años	1,682	823	859	21	8	13	1,661	815	846
30 a 34 años	1,117	573	544	24	13	11	1,093	560	533
35 a 39 años	1,081	558	523	36	13	23	1,045	545	500
40 a 44 años	800	410	390	13	8	5	787	402	385
45 a 49 años	640	317	323	12	6	6	628	311	317
50 a 54 años	558	290	268	4	2	2	554	288	266
55 a 59 años	276	149	127	13	4	9	263	145	118
60 a 64 años	374	210	164	11	1	10	363	209	154
65 a 74 años	281	157	124	13	8	5	268	149	119
75 y más años	147	76	71	5	2	3	142	74	68
MUNICIPIO DE SEBACO									
Todas las edades	6,839	3,507	3,332	2,268	1,147	1,121	4,571	2,360	2,211
Menos de 5 años	1,357	692	665	451	240	211	906	452	454
5 a 9 años	1,177	605	572	384	200	184	793	405	388
10 a 14 años	885	472	413	306	161	145	579	311	268
15 a 19 años	670	335	335	214	94	120	456	241	215
20 a 24 años	462	214	248	150	68	82	312	146	166
25 a 29 años	479	226	253	145	70	75	334	156	178
30 a 34 años	379	187	192	125	61	64	254	126	128
35 a 39 años	399	205	194	137	71	66	262	134	128
40 a 44 años	260	149	111	100	47	53	160	102	58
45 a 49 años	201	100	101	75	30	45	126	70	56
50 a 54 años	174	93	81	59	36	23	115	57	58
55 a 59 años	96	60	36	36	23	13	60	37	23
60 a 64 años	140	81	59	44	26	18	96	55	41
65 a 74 años	101	52	49	24	11	13	77	41	36
75 y más años	59	36	23	18	9	9	41	27	14
MUNICIPIO DE TERRABONA									
Todas las edades	8,274	4,205	4,069	690	346	344	7,584	3,859	3,725
Menos de 5 años	1,558	791	767	112	49	63	1,446	742	704
5 a 9 años	1,488	748	740	128	68	60	1,360	680	680
10 a 14 años	1,037	521	516	79	40	39	958	481	477
15 a 19 años	806	411	395	68	42	26	738	369	369
20 a 24 años	649	329	320	43	21	22	606	308	298
25 a 29 años	586	286	300	33	16	17	553	270	283
30 a 34 años	415	228	187	32	15	17	383	213	170
35 a 39 años	421	211	210	40	17	23	381	194	187
40 a 44 años	327	159	168	29	9	20	298	150	148
45 a 49 años	207	96	111	21	11	10	186	85	101
50 a 54 años	262	145	117	30	16	14	232	129	103
55 a 59 años	125	67	58	20	9	11	105	58	47
60 a 64 años	189	93	96	24	15	9	165	78	87
65 a 74 años	125	70	55	22	12	10	103	58	45
75 y más años	79	50	29	9	6	3	70	44	26

TABLA 2 - POBLACION URBANA Y RURAL SEGUN GRUPOS DE EDAD Y SEXO,

POR DEPARTAMENTOS Y MUNICIPIOS (Continuación)

DEPARTAMENTOS, MUNICIPIOS Y GRUPOS DE EDAD	POBLACION TOTAL			POBLACION URBANA			POBLACION RURAL		
	Total	Hombres	Mujeres	Total	Hombres	Mujeres	Total	Hombres	Mujeres
DEPARTAMENTO DE NUEVA SEGOVIA									
Total									
Todas las edades	45,900	23,053	22,847	10,218	4,646	5,572	35,682	18,407	17,275
Menos de 5 años	8,496	4,299	4,197	1,794	885	909	6,702	3,414	3,288
5 a 9 años	7,841	4,015	3,826	1,598	798	800	6,243	3,217	3,026
10 a 14 años	5,900	3,005	2,895	1,287	631	656	4,613	2,374	2,239
15 a 19 años	4,678	2,206	2,472	1,031	402	629	3,647	1,804	1,843
20 a 24 años	4,020	2,009	2,011	829	359	470	3,191	1,650	1,541
25 a 29 años	3,363	1,680	1,683	691	311	380	2,672	1,369	1,303
30 a 34 años	2,342	1,206	1,136	530	237	293	1,812	969	843
35 a 39 años	2,272	1,171	1,101	551	228	323	1,721	943	778
40 a 44 años	1,750	839	911	424	185	239	1,326	654	672
45 a 49 años	1,412	706	706	372	153	219	1,040	553	487
50 a 54 años	1,204	585	619	334	140	194	870	445	425
55 a 59 años	758	420	338	212	98	114	546	322	224
60 a 64 años	814	405	409	217	85	132	597	320	277
65 a 74 años	630	307	323	197	76	121	433	231	202
75 y más años	420	200	220	151	58	93	269	142	127
MUNICIPIO DE OCOTAL									
Todas las edades	4,573	1,964	2,609	4,339	1,834	2,505	234	130	104
Menos de 5 años	756	367	389	722	352	370	34	15	19
5 a 9 años	664	332	332	634	314	320	30	18	12
10 a 14 años	523	249	274	498	238	260	25	11	14
15 a 19 años	495	182	313	471	167	304	24	15	9
20 a 24 años	399	146	253	378	134	244	21	12	9
25 a 29 años	329	135	194	306	123	183	23	12	11
30 a 34 años	235	113	122	221	105	116	14	8	6
35 a 39 años	235	93	142	224	85	139	11	8	3
40 a 44 años	189	59	130	181	55	126	8	4	4
45 a 49 años	192	70	122	177	63	114	15	7	8
50 a 54 años	150	55	95	143	50	93	7	5	2
55 a 59 años	115	51	64	109	46	63	6	5	1
60 a 64 años	115	46	69	108	41	67	7	5	2
65 a 74 años	88	33	55	84	31	53	4	2	2
75 y más años	88	33	55	83	30	53	5	3	2
MUNICIPIO DE CIUDAD ANTIGUA									
Todas las edades	1,536	772	764	415	207	208	1,121	565	556
Menos de 5 años	280	134	146	71	32	39	209	102	107
5 a 9 años	249	126	123	70	36	34	179	90	89
10 a 14 años	200	107	93	56	34	22	144	73	71
15 a 19 años	131	60	71	34	16	18	97	44	53
20 a 24 años	125	60	65	24	10	14	101	50	51
25 a 29 años	125	62	63	31	15	16	94	47	47
30 a 34 años	87	46	41	22	10	12	65	36	29
35 a 39 años	83	44	39	31	15	16	52	29	23
40 a 44 años	66	35	31	17	8	9	49	27	22
45 a 49 años	45	25	20	9	5	4	36	20	16
50 a 54 años	41	19	22	14	11	3	27	8	19
55 a 59 años	30	18	12	9	7	2	21	11	10
60 a 64 años	29	13	16	10	3	7	19	10	9
65 a 74 años	32	17	15	12	4	8	20	13	7
75 y más años	13	6	7	5	1	4	8	5	3

TABLA 2 - POBLACION URBANA Y RURAL SEGUN GRUPOS DE EDAD Y SEXO,

POR DEPARTAMENTOS Y MUNICIPIOS (Continuación)

DEPARTAMENTOS, MUNICIPIOS Y GRUPOS DE EDAD	POBLACION TOTAL			POBLACION URBANA			POBLACION RURAL		
	Total	Hombres	Mujeres	Total	Hombres	Mujeres	Total	Hombres	Mujeres
MUNICIPIO DE DIPILTO									
Todas las edades.....	2,247	1,181	1,066	374	184	190	1,873	997	876
Menos de 5 años.....	425	216	209	59	23	36	366	193	173
5 a 9 años.....	378	190	188	55	31	24	323	159	164
10 a 14 años.....	285	154	131	61	33	28	224	121	103
15 a 19 años.....	211	105	106	32	19	13	179	86	93
20 a 24 años.....	203	113	90	28	9	19	175	104	71
25 a 29 años.....	170	97	73	18	8	10	152	89	63
30 a 34 años.....	117	68	49	20	13	7	97	55	42
35 a 39 años.....	103	47	56	15	6	9	88	41	47
40 a 44 años.....	107	53	54	26	13	13	81	40	41
45 a 49 años.....	67	36	31	11	5	6	56	31	25
50 a 54 años.....	52	26	26	13	6	7	39	20	19
55 a 59 años.....	47	29	18	11	4	7	36	25	11
60 a 64 años.....	32	18	14	4	3	1	28	15	13
65 a 74 años.....	34	19	15	15	7	8	19	12	7
75 y más años.....	16	10	6	6	4	2	10	6	4
MUNICIPIO DE JALAPA									
Todas las edades.....	8,602	4,363	4,239	1,868	881	987	6,734	3,482	3,252
Menos de 5 años.....	1,629	806	823	374	183	191	1,255	623	632
5 a 9 años.....	1,499	735	764	321	148	173	1,178	587	591
10 a 14 años.....	1,115	585	530	233	116	117	882	469	413
15 a 19 años.....	889	440	449	169	73	96	720	367	353
20 a 24 años.....	763	392	371	146	73	73	617	319	298
25 a 29 años.....	648	327	321	122	57	65	526	270	256
30 a 34 años.....	484	245	239	106	42	64	378	203	175
35 a 39 años.....	408	218	190	99	42	57	309	176	133
40 a 44 años.....	336	182	154	77	44	33	259	138	121
45 a 49 años.....	241	122	119	59	29	30	182	93	89
50 a 54 años.....	218	114	104	56	24	32	162	90	72
55 a 59 años.....	111	55	56	33	18	15	78	37	41
60 a 64 años.....	128	71	57	33	14	19	95	57	38
65 a 74 años.....	80	41	39	24	9	15	56	32	24
75 y más años.....	53	30	23	16	9	7	37	21	16
MUNICIPIO DE EL JICARO									
Todas las edades.....	7,593	3,821	3,772	1,114	521	593	6,479	3,300	3,179
Menos de 5 años.....	1,319	671	648	179	92	87	1,140	579	561
5 a 9 años.....	1,270	667	603	183	86	97	1,087	581	506
10 a 14 años.....	1,058	497	561	164	81	83	894	416	478
15 a 19 años.....	805	395	410	127	47	80	678	348	330
20 a 24 años.....	641	328	313	85	47	38	556	281	275
25 a 29 años.....	531	282	249	59	31	28	472	251	221
30 a 34 años.....	389	195	194	50	17	33	339	178	161
35 a 39 años.....	420	215	205	71	32	39	349	183	166
40 a 44 años.....	290	141	149	55	27	28	235	114	121
45 a 49 años.....	246	126	120	47	25	22	199	101	98
50 a 54 años.....	194	88	106	31	14	17	163	74	89
55 a 59 años.....	115	66	49	14	7	7	101	59	42
60 a 64 años.....	145	73	72	19	5	14	126	68	58
65 a 74 años.....	107	48	59	17	6	11	90	42	48
75 y más años.....	63	29	34	13	4	9	50	25	25

TABLA 2 - POBLACION URBANA Y RURAL SEGUN GRUPOS DE EDAD Y SEXO,

POR DEPARTAMENTOS Y MUNICIPIOS (Continuación)

DEPARTAMENTOS, MUNICIPIOS Y GRUPOS DE EDAD	POBLACION TOTAL			POBLACION URBANA			POBLACION RURAL		
	Total	Hombres	Mujeres	Total	Hombres	Mujeres	Total	Hombres	Mujeres
MUNICIPIO DE MACUELIZO									
Todas las edades	2,488	1,228	1,260	155	76	79	2,333	1,152	1,181
Menos de 5 años	451	217	234	28	16	12	423	201	222
5 a 9 años	430	205	225	17	11	6	413	194	219
10 a 14 años	317	163	154	13	3	10	304	160	144
15 a 19 años	251	126	125	15	4	11	236	122	114
20 a 24 años	228	110	118	19	13	6	209	97	112
25 a 29 años	207	100	107	12	7	5	195	93	102
30 a 34 años	104	61	43	9	5	4	95	56	39
35 a 39 años	96	47	49	6	2	4	90	45	45
40 a 44 años	89	43	46	2	2	--	87	41	46
45 a 49 años	81	35	46	5	1	4	76	34	42
50 a 54 años	69	36	33	10	5	5	59	31	28
55 a 59 años	59	31	28	3	1	2	56	30	26
60 a 64 años	37	21	16	5	3	2	32	18	14
65 a 74 años	42	19	23	6	1	5	36	18	18
75 y más años	27	14	13	5	2	3	22	12	10
MUNICIPIO DE MOZONTE									
Todas las edades	2,161	1,117	1,044	271	131	140	1,890	986	904
Menos de 5 años	328	160	168	43	21	22	285	139	146
5 a 9 años	353	190	163	51	27	24	302	163	139
10 a 14 años	262	147	115	23	14	9	239	133	106
15 a 19 años	210	107	103	19	5	14	191	102	89
20 a 24 años	168	91	77	19	9	10	149	82	67
25 a 29 años	154	78	76	18	8	10	136	70	66
30 a 34 años	129	67	62	25	15	10	104	52	52
35 a 39 años	145	80	65	14	5	9	131	75	56
40 a 44 años	91	42	49	8	2	6	83	40	43
45 a 49 años	89	40	49	17	7	10	72	33	39
50 a 54 años	63	30	33	8	5	3	55	25	30
55 a 59 años	56	29	27	9	4	5	47	25	22
60 a 64 años	45	21	24	6	3	3	39	18	21
65 a 74 años	45	23	22	7	3	4	38	20	18
75 y más años	23	12	11	4	3	1	19	9	10
MUNICIPIO DE MURRA									
Todas las edades	4,283	2,218	2,065	226	110	116	4,057	2,108	1,949
Menos de 5 años	879	445	434	41	22	19	838	423	415
5 a 9 años	753	391	362	24	12	12	729	379	350
10 a 14 años	525	272	253	23	12	11	502	260	242
15 a 19 años	447	213	234	32	18	14	415	195	220
20 a 24 años	409	205	204	17	9	8	392	196	196
25 a 29 años	294	159	135	18	5	13	276	154	122
30 a 34 años	196	109	87	4	4	--	192	105	87
35 a 39 años	220	127	93	13	7	6	207	120	87
40 a 44 años	146	64	82	10	5	5	136	59	77
45 a 49 años	120	75	45	13	6	7	107	69	38
50 a 54 años	90	50	40	8	3	5	82	47	35
55 a 59 años	64	39	25	8	3	5	56	36	20
60 a 64 años	60	31	29	5	2	3	55	29	26
65 a 74 años	52	28	24	5	1	4	47	27	20
75 y más años	28	10	18	5	1	4	23	9	14

TABLA 2 - POBLACION URBANA Y RURAL SEGUN GRUPOS DE EDAD Y SEXO,

POR DEPARTAMENTOS Y MUNICIPIOS (Continuación)

DEPARTAMENTOS, MUNICIPIOS Y GRUPOS DE EDAD	POBLACION TOTAL			POBLACION URBANA			POBLACION RURAL		
	Total	Hombres	Mujeres	Total	Hombres	Mujeres	Total	Hombres	Mujeres
MUNICIPIO DE QUILALI									
Todas las edades	8,426	4,381	4,045	710	342	368	7,716	4,039	3,677
Menos de 5 años	1,675	883	792	136	70	66	1,539	813	726
5 a 9 años	1,606	851	755	117	68	49	1,489	783	706
10 a 14 años	1,080	563	517	107	46	61	973	517	456
15 a 19 años	854	411	443	69	29	40	785	382	403
20 a 24 años	716	380	336	61	30	31	655	350	305
25 a 29 años	594	307	287	56	36	20	538	271	267
30 a 34 años	398	202	196	36	13	23	362	189	173
35 a 39 años	396	201	195	37	13	24	359	188	171
40 a 44 años	282	138	144	19	11	8	263	127	136
45 a 49 años	219	122	97	16	6	10	203	116	87
50 a 54 años	207	110	97	20	7	13	187	103	84
55 a 59 años	92	54	38	7	2	5	85	52	33
60 a 64 años	148	76	72	14	5	9	134	71	63
65 a 74 años	85	45	40	8	4	4	77	41	36
75 y más años	74	38	36	7	2	5	67	36	31
MUNICIPIO DE SAN FERNANDO									
Todas las edades	1,079	548	531	479	229	250	600	319	281
Menos de 5 años	188	99	89	80	36	44	108	63	45
5 a 9 años	159	85	74	81	45	36	78	40	38
10 a 14 años	142	78	64	69	36	33	73	42	31
15 a 19 años	108	46	62	48	17	31	60	29	31
20 a 24 años	104	57	47	34	18	16	70	39	31
25 a 29 años	89	40	49	31	14	17	58	26	32
30 a 34 años	52	24	28	23	8	15	29	16	13
35 a 39 años	48	28	20	27	14	13	21	14	7
40 a 44 años	44	25	19	20	13	7	24	12	12
45 a 49 años	33	14	19	12	5	7	21	9	12
50 a 54 años	43	16	27	25	11	14	18	5	13
55 a 59 años	13	11	2	2	2	--	11	9	2
60 a 64 años	17	8	9	6	2	4	11	6	5
65 a 74 años	27	12	15	14	6	8	13	6	7
75 y más años	12	5	7	7	2	5	5	3	2
MUNICIPIO DE SANTA MARIA									
Todas las edades	2,912	1,460	1,452	267	131	136	2,645	1,329	1,316
Menos de 5 años	566	301	265	61	38	23	505	263	242
5 a 9 años	480	243	237	45	20	25	435	223	212
10 a 14 años	393	190	203	40	18	22	353	172	181
15 a 19 años	277	121	156	15	7	8	262	114	148
20 a 24 años	264	127	137	18	7	11	246	120	126
25 a 29 años	222	93	129	20	7	13	202	86	116
30 a 34 años	151	76	75	14	5	9	137	71	66
35 a 39 años	118	71	47	14	7	7	104	64	40
40 a 44 años	110	57	53	9	5	4	101	52	49
45 a 49 años	79	41	38	6	1	5	73	40	33
50 a 54 años	77	41	36	6	4	2	71	37	34
55 a 59 años	56	37	19	7	4	3	49	33	16
60 a 64 años	58	27	31	7	4	3	51	23	28
65 a 74 años	38	22	16	5	4	1	33	18	15
75 y más años	23	13	10	--	--	--	23	13	10

TABLA 2 - POBLACION URBANA Y RURAL SEGUN GRUPOS DE EDAD Y SEXO,

POR DEPARTAMENTOS Y MUNICIPIOS (Continuación)

DEPARTAMENTOS, MUNICIPIOS Y GRUPOS DE EDAD	POBLACION TOTAL			POBLACION URBANA			POBLACION RURAL		
	Total	Hombres	Mujeres	Total	Hombres	Mujeres	Total	Hombres	Mujeres
DEPARTAMENTO DE RIO SAN JUAN									
Total									
Todas las edades	15,676	8,318	7,358	2,955	1,364	1,591	12,721	6,954	5,767
Menos de 5 años	2,985	1,490	1,495	555	280	275	2,430	1,210	1,220
5 a 9 años	2,849	1,465	1,384	553	272	281	2,296	1,193	1,103
10 a 14 años	1,942	1,011	931	405	193	212	1,537	818	719
15 a 19 años	1,445	782	663	243	101	142	1,202	681	521
20 a 24 años	1,233	661	572	219	87	132	1,014	574	440
25 a 29 años	1,084	583	501	170	76	94	914	507	407
30 a 34 años	866	489	377	149	74	75	717	415	302
35 a 39 años	912	512	400	161	75	86	751	437	314
40 a 44 años	575	321	254	94	39	55	481	282	199
45 a 49 años	476	266	210	94	43	51	382	223	159
50 a 54 años	394	227	167	100	46	54	294	181	113
55 a 59 años	258	149	109	59	23	36	199	126	73
60 a 64 años	255	148	107	49	21	28	206	127	79
65 a 74 años	259	135	124	61	23	38	198	112	86
75 y más años	143	79	64	43	11	32	100	68	32
MUNICIPIO DE SAN CARLOS									
Todas las edades	6,067	3,266	2,801	1,547	706	841	4,520	2,560	1,960
Menos de 5 años	1,113	548	565	299	143	156	814	405	409
5 a 9 años	1,049	539	510	279	145	134	770	394	376
10 a 14 años	699	364	335	198	91	107	501	273	228
15 a 19 años	550	311	239	128	53	75	422	258	164
20 a 24 años	491	271	220	122	47	75	369	224	145
25 a 29 años	457	254	203	101	48	53	356	206	150
30 a 34 años	356	213	143	71	35	36	285	178	107
35 a 39 años	357	193	164	82	35	47	275	158	117
40 a 44 años	242	143	99	49	21	28	193	122	71
45 a 49 años	202	114	88	55	23	32	147	91	56
50 a 54 años	168	97	71	53	19	34	115	78	37
55 a 59 años	120	67	53	34	14	20	86	53	33
60 a 64 años	110	72	38	26	15	11	84	57	27
65 a 74 años	98	50	48	30	11	19	68	39	29
75 y más años	55	30	25	20	6	14	35	24	11
MUNICIPIO DE MORRITO									
Todas las edades	4,965	2,617	2,348	324	152	172	4,641	2,465	2,176
Menos de 5 años	1,024	514	510	64	34	30	960	480	480
5 a 9 años	956	511	445	55	24	31	901	487	414
10 a 14 años	632	339	293	41	19	22	591	320	271
15 a 19 años	459	239	220	28	13	15	431	226	205
20 a 24 años	379	191	188	25	11	14	354	180	174
25 a 29 años	324	168	156	11	4	7	313	164	149
30 a 34 años	253	143	110	20	11	9	233	132	101
35 a 39 años	255	144	111	12	5	7	243	139	104
40 a 44 años	174	92	82	16	6	10	158	86	72
45 a 49 años	147	83	64	9	7	2	138	76	62
50 a 54 años	114	61	53	16	9	7	98	52	46
55 a 59 años	64	37	27	9	3	6	55	34	21
60 a 64 años	80	41	39	7	1	6	73	40	33
65 a 74 años	66	32	34	6	3	3	60	29	31
75 y más años	38	22	16	5	2	3	33	20	13

TABLA 2 - POBLACION URBANA Y RURAL SEGUN GRUPOS DE EDAD Y SEXO,

POR DEPARTAMENTOS Y MUNICIPIOS (Continuación)

DEPARTAMENTOS, MUNICIPIOS Y GRUPOS DE EDAD	POBLACION TOTAL			POBLACION URBANA			POBLACION RURAL		
	Total	Hombres	Mujeres	Total	Hombres	Mujeres	Total	Hombres	Mujeres
MUNICIPIO DE SAN JUAN DEL NORTE									
Todas las edades.....	599	316	283	199	105	94	400	211	189
Menos de 5 años.....	114	52	62	41	21	20	73	31	42
5 a 9 años.....	111	64	47	35	25	10	76	39	37
10 a 14 años.....	76	42	34	26	13	13	50	29	21
15 a 19 años.....	52	21	31	10	2	8	42	19	23
20 a 24 años.....	45	22	23	15	7	8	30	15	15
25 a 29 años.....	27	15	12	9	5	4	18	10	8
30 a 34 años.....	30	13	17	12	7	5	18	6	12
35 a 39 años.....	35	21	14	10	4	6	25	17	8
40 a 44 años.....	23	15	8	6	5	1	17	10	7
45 a 49 años.....	21	11	10	7	3	4	14	8	6
50 a 54 años.....	20	13	7	9	5	4	11	8	3
55 a 59 años.....	10	7	3	5	3	2	5	4	1
60 a 64 años.....	15	9	6	4	2	2	11	7	4
65 a 74 años.....	13	7	6	8	3	5	5	4	1
75 y más años.....	7	4	3	2	--	2	5	4	1
MUNICIPIO DE SAN MIGUELITO									
Todas las edades.....	4,045	2,119	1,926	885	401	484	3,160	1,718	1,442
Menos de 5 años.....	734	376	358	151	82	69	583	294	289
5 a 9 años.....	733	351	382	184	78	106	549	273	276
10 a 14 años.....	535	266	269	140	70	70	395	196	199
15 a 19 años.....	384	211	173	77	33	44	307	178	129
20 a 24 años.....	318	177	141	57	22	35	261	155	106
25 a 29 años.....	276	146	130	49	19	30	227	127	100
30 a 34 años.....	227	120	107	46	21	25	181	99	82
35 a 39 años.....	265	154	111	57	31	26	208	123	85
40 a 44 años.....	136	71	65	23	7	16	113	64	49
45 a 49 años.....	106	58	48	23	10	13	83	48	35
50 a 54 años.....	92	56	36	22	13	9	70	43	27
55 a 59 años.....	64	38	26	11	3	8	53	35	18
60 a 64 años.....	50	26	24	12	3	9	38	23	15
65 a 74 años.....	82	46	36	17	6	11	65	40	25
75 y más años.....	43	23	20	16	3	13	27	20	7
DEPARTAMENTO DE RIVAS									
Total									
Todas las edades.....	64,361	31,609	32,752	19,645	9,004	10,641	44,716	22,605	22,111
Menos de 5 años.....	11,340	5,707	5,633	3,193	1,645	1,548	8,147	4,062	4,085
5 a 9 años.....	11,830	6,014	5,816	3,280	1,606	1,674	8,550	4,408	4,142
10 a 14 años.....	8,780	4,501	4,279	2,625	1,303	1,322	6,155	3,198	2,957
15 a 19 años.....	6,076	3,126	2,950	1,907	902	1,005	4,169	2,224	1,945
20 a 24 años.....	4,561	2,128	2,433	1,475	604	871	3,086	1,524	1,562
25 a 29 años.....	4,013	1,842	2,171	1,191	500	691	2,822	1,342	1,480
30 a 34 años.....	3,166	1,530	1,636	993	448	545	2,173	1,082	1,091
35 a 39 años.....	3,302	1,476	1,826	984	399	585	2,318	1,077	1,241
40 a 44 años.....	2,467	1,155	1,312	773	317	456	1,694	838	856
45 a 49 años.....	2,051	973	1,078	682	262	420	1,369	711	658
50 a 54 años.....	1,806	871	935	629	267	362	1,177	604	573
55 a 59 años.....	1,157	541	616	420	179	241	737	362	375
60 a 64 años.....	1,459	682	777	528	203	325	931	479	452
65 a 74 años.....	1,370	642	728	546	215	331	824	427	397
75 y más años.....	983	421	562	419	154	265	564	267	297

TABLA 2 - POBLACION URBANA Y RURAL SEGUN GRUPOS DE EDAD Y SEXO,

POR DEPARTAMENTOS Y MUNICIPIOS (Continuación)

DEPARTAMENTOS, MUNICIPIOS Y GRUPOS DE EDAD	POBLACION TOTAL			POBLACION URBANA			POBLACION RURAL		
	Total	Hombres	Mujeres	Total	Hombres	Mujeres	Total	Hombres	Mujeres
MUNICIPIO DE RIVAS									
Todas las edades	17,432	8,335	9,097	7,721	3,404	4,317	9,711	4,931	4,780
Menos de 5 años	2,892	1,502	1,390	1,175	637	538	1,717	865	852
5 a 9 años	2,982	1,489	1,493	1,201	562	639	1,781	927	854
10 a 14 años	2,331	1,181	1,150	1,036	499	537	1,295	682	613
15 a 19 años	1,782	901	881	872	380	492	910	521	389
20 a 24 años	1,290	554	736	628	232	396	662	322	340
25 a 29 años	1,112	494	618	487	191	296	625	303	322
30 a 34 años	858	405	453	389	160	229	469	245	224
35 a 39 años	894	386	508	369	153	216	525	233	292
40 a 44 años	707	311	396	325	114	211	382	197	185
45 a 49 años	560	252	308	258	98	160	302	154	148
50 a 54 años	535	244	291	264	114	150	271	130	141
55 a 59 años	311	131	180	152	63	89	159	68	91
60 a 64 años	412	191	221	192	77	115	220	114	106
65 a 74 años	408	162	246	196	67	129	212	95	117
75 y más años	358	132	226	177	57	120	181	75	106
MUNICIPIO DE ALTA GRACIA									
Todas las edades	8,238	4,068	4,170	1,461	695	766	6,777	3,373	3,404
Menos de 5 años	1,562	782	780	241	114	127	1,321	668	653
5 a 9 años	1,616	813	803	249	130	119	1,367	683	684
10 a 14 años	1,138	594	544	194	94	100	944	500	444
15 a 19 años	752	391	361	135	71	64	617	320	297
20 a 24 años	501	232	269	94	45	49	407	187	220
25 a 29 años	500	235	265	95	42	53	405	193	212
30 a 34 años	409	205	204	74	41	33	335	164	171
35 a 39 años	438	193	245	78	32	46	360	161	199
40 a 44 años	313	148	165	57	27	30	256	121	135
45 a 49 años	254	122	132	56	18	38	198	104	94
50 a 54 años	199	90	109	44	20	24	155	70	85
55 a 59 años	140	71	69	27	12	15	113	59	54
60 a 64 años	175	76	99	38	13	25	137	63	74
65 a 74 años	155	73	82	52	23	29	103	50	53
75 y más años	86	43	43	27	13	14	59	30	29
MUNICIPIO DE BELEN									
Todas las edades	7,884	3,881	4,003	2,672	1,245	1,427	5,212	2,636	2,576
Menos de 5 años	1,348	653	695	417	206	211	931	447	484
5 a 9 años	1,478	774	704	446	238	208	1,032	536	496
10 a 14 años	1,058	542	516	367	188	179	691	354	337
15 a 19 años	723	365	358	239	126	113	484	239	245
20 a 24 años	573	294	279	187	85	102	386	209	177
25 a 29 años	520	223	297	162	63	99	358	160	198
30 a 34 años	367	195	172	115	49	66	252	146	106
35 a 39 años	417	184	233	137	53	84	280	131	149
40 a 44 años	295	140	155	96	42	54	199	98	101
45 a 49 años	249	117	132	111	44	67	138	73	65
50 a 54 años	228	112	116	88	37	51	140	75	65
55 a 59 años	146	76	70	75	33	42	71	43	28
60 a 64 años	179	70	109	79	26	53	100	44	56
65 a 74 años	164	78	86	79	29	50	85	49	36
75 y más años	139	58	81	74	26	48	65	32	33

TABLA 2 - POBLACION URBANA Y RURAL SEGUN GRUPOS DE EDAD Y SEXO,

POR DEPARTAMENTOS Y MUNICIPIOS (Continuación)

DEPARTAMENTOS, MUNICIPIOS Y GRUPOS DE EDAD	POBLACION TOTAL			POBLACION URBANA			POBLACION RURAL		
	Total	Hombres	Mujeres	Total	Hombres	Mujeres	Total	Hombres	Mujeres
MUNICIPIO DE BUENOS AIRES									
Todas las edades.....	2,646	1,312	1,334	900	402	498	1,746	910	836
Menos de 5 años.....	428	211	217	159	81	78	269	130	139
5 a 9 años.....	475	240	235	158	69	89	317	171	146
10 a 14 años.....	392	197	195	146	73	73	246	124	122
15 a 19 años.....	261	142	119	86	39	47	175	103	72
20 a 24 años.....	168	79	89	52	25	27	116	54	62
25 a 29 años.....	141	64	77	42	13	29	99	51	48
30 a 34 años.....	136	75	61	41	19	22	95	56	39
35 a 39 años.....	152	69	83	49	18	31	103	51	52
40 a 44 años.....	105	51	54	36	16	20	69	35	34
45 a 49 años.....	85	36	49	19	7	12	66	29	37
50 a 54 años.....	69	37	32	24	9	15	45	28	17
55 a 59 años.....	59	28	31	16	10	6	43	18	25
60 a 64 años.....	69	31	38	29	5	24	40	26	14
65 a 74 años.....	61	33	28	29	14	15	32	19	13
75 y más años.....	45	19	26	14	4	10	31	15	16
MUNICIPIO DE CARDENAS									
Todas las edades.....	1,966	1,037	929	366	183	183	1,600	854	746
Menos de 5 años.....	320	169	151	54	26	28	266	143	123
5 a 9 años.....	364	183	181	81	42	39	283	141	142
10 a 14 años.....	234	121	113	46	26	20	188	95	93
15 a 19 años.....	190	100	90	26	13	13	164	87	77
20 a 24 años.....	139	72	67	17	10	7	122	62	60
25 a 29 años.....	146	77	69	14	6	8	132	71	61
30 a 34 años.....	111	51	60	20	6	14	91	45	46
35 a 39 años.....	106	58	48	20	8	12	86	50	36
40 a 44 años.....	77	39	38	14	6	8	63	33	30
45 a 49 años.....	71	45	26	13	8	5	58	37	21
50 a 54 años.....	55	31	24	15	7	8	40	24	16
55 a 59 años.....	36	19	17	12	5	7	24	14	10
60 a 64 años.....	53	31	22	11	6	5	42	25	17
65 a 74 años.....	41	25	16	14	8	6	27	17	10
75 y más años.....	23	16	7	9	6	3	14	10	4
MUNICIPIO DE MOYOGALPA									
Todas las edades.....	4,318	2,105	2,213	1,252	584	668	3,066	1,521	1,545
Menos de 5 años.....	773	394	379	227	111	116	546	283	263
5 a 9 años.....	812	412	400	226	105	121	586	307	279
10 a 14 años.....	600	298	302	164	73	91	436	225	211
15 a 19 años.....	365	188	177	106	56	50	259	132	127
20 a 24 años.....	281	130	151	96	40	56	185	90	95
25 a 29 años.....	303	142	161	86	45	41	217	97	120
30 a 34 años.....	215	92	123	52	24	28	163	68	95
35 a 39 años.....	207	91	116	57	24	33	150	67	83
40 a 44 años.....	141	59	82	48	19	29	93	40	53
45 a 49 años.....	151	71	80	39	17	22	112	54	58
50 a 54 años.....	132	68	64	39	17	22	93	51	42
55 a 59 años.....	87	36	51	25	9	16	62	27	35
60 a 64 años.....	104	51	53	38	19	19	66	32	34
65 a 74 años.....	92	48	44	32	17	15	60	31	29
75 y más años.....	55	25	30	17	8	9	38	17	21

TABLA 2 - POBLACION URBANA Y RURAL SEGUN GRUPOS DE EDAD Y SEXO,

POR DEPARTAMENTOS Y MUNICIPIOS (Continuación)

DEPARTAMENTOS, MUNICIPIOS Y GRUPOS DE EDAD	POBLACION TOTAL			POBLACION URBANA			POBLACION RURAL		
	Total	Hombres	Mujeres	Total	Hombres	Mujeres	Total	Hombres	Mujeres
MUNICIPIO DE POTOSI									
Todas las edades.....	4,494	2,249	2,245	762	392	370	3,732	1,857	1,875
Menos de 5 años.....	766	380	386	125	69	56	641	311	330
5 a 9 años.....	816	420	396	136	79	57	680	341	339
10 a 14 años.....	646	332	314	103	63	40	543	269	274
15 a 19 años.....	420	236	184	69	35	34	351	201	150
20 a 24 años.....	338	171	167	64	28	36	274	143	131
25 a 29 años.....	215	86	129	28	12	16	187	74	113
30 a 34 años.....	220	101	119	29	17	12	191	84	107
35 a 39 años.....	228	105	123	37	14	23	191	91	100
40 a 44 años.....	185	88	97	37	17	20	148	71	77
45 a 49 años.....	152	73	79	29	12	17	123	61	62
50 a 54 años.....	138	72	66	21	8	13	117	64	53
55 a 59 años.....	77	37	40	15	9	6	62	28	34
60 a 64 años.....	115	59	56	28	14	14	87	45	42
65 a 74 años.....	101	51	50	21	6	15	80	45	35
75 y más años.....	77	38	39	20	9	11	57	29	28
MUNICIPIO DE SAN JORGE									
Todas las edades.....	3,203	1,509	1,694	1,657	734	923	1,546	775	771
Menos de 5 años.....	544	276	268	266	135	131	278	141	137
5 a 9 años.....	560	285	275	274	131	143	286	154	132
10 a 14 años.....	442	226	216	224	108	116	218	118	100
15 a 19 años.....	301	147	154	156	77	79	145	70	75
20 a 24 años.....	205	90	115	106	44	62	99	46	53
25 a 29 años.....	173	84	89	83	38	45	90	46	44
30 a 34 años.....	154	58	96	74	32	42	80	26	54
35 a 39 años.....	146	48	98	87	24	63	59	24	35
40 a 44 años.....	156	74	82	71	32	39	85	42	43
45 a 49 años.....	116	49	67	69	21	48	47	28	19
50 a 54 años.....	95	38	57	61	23	38	34	15	19
55 a 59 años.....	74	30	44	45	17	28	29	13	16
60 a 64 años.....	83	35	48	49	19	30	34	16	18
65 a 74 años.....	87	40	47	50	19	31	37	21	16
75 y más años.....	67	29	38	42	14	28	25	15	10
MUNICIPIO DE SAN JUAN DEL SUR									
Todas las edades.....	5,500	2,837	2,663	2,103	1,023	1,080	3,397	1,814	1,583
Menos de 5 años.....	1,074	538	536	401	204	197	673	334	339
5 a 9 años.....	1,033	534	499	382	183	199	651	351	300
10 a 14 años.....	726	393	333	257	132	125	469	261	208
15 a 19 años.....	482	244	238	156	79	77	326	165	161
20 a 24 años.....	423	204	219	165	72	93	258	132	126
25 a 29 años.....	374	188	186	154	71	83	220	117	103
30 a 34 años.....	344	181	163	151	76	75	193	105	88
35 a 39 años.....	275	145	130	119	62	57	156	83	73
40 a 44 años.....	191	101	90	69	36	33	122	65	57
45 a 49 años.....	161	87	74	73	34	39	88	53	35
50 a 54 años.....	119	66	53	47	22	25	72	44	28
55 a 59 años.....	82	38	44	32	11	21	50	27	23
60 a 64 años.....	83	41	42	33	10	23	50	31	19
65 a 74 años.....	86	50	36	39	19	20	47	31	16
75 y más años.....	47	27	20	25	12	13	22	15	7

TABLA 2 - POBLACION URBANA Y RURAL SEGUN GRUPOS DE EDAD Y SEXO,

POR DEPARTAMENTOS Y MUNICIPIOS (Continuación)

DEPARTAMENTOS, MUNICIPIOS Y GRUPOS DE EDAD	POBLACION TOTAL			POBLACION URBANA			POBLACION RURAL		
	Total	Hombres	Mujeres	Total	Hombres	Mujeres	Total	Hombres	Mujeres
MUNICIPIO DE TOLA									
Todas las edades	8,680	4,276	4,404	751	342	409	7,929	3,934	3,995
Menos de 5 años	1,633	802	831	128	62	66	1,505	740	765
5 a 9 años	1,694	864	830	127	67	60	1,567	797	770
10 a 14 años	1,213	617	596	88	47	41	1,125	570	555
15 a 19 años	800	412	388	62	26	36	738	386	352
20 a 24 años	643	302	341	66	23	43	577	279	298
25 a 29 años	529	249	280	40	19	21	489	230	259
30 a 34 años	352	167	185	48	24	24	304	143	161
35 a 39 años	439	197	242	31	11	20	408	186	222
40 a 44 años	297	144	153	20	8	12	277	136	141
45 a 49 años	252	121	131	15	3	12	237	118	119
50 a 54 años	236	113	123	26	10	16	210	103	107
55 a 59 años	145	75	70	21	10	11	124	65	59
60 a 64 años	186	97	89	31	14	17	155	83	72
65 a 74 años	175	82	93	34	13	21	141	69	72
75 y más años	86	34	52	14	5	9	72	29	43
DEPARTAMENTO DE ZELAYA									
Total									
Todas las edades	88,963	44,396	44,567	27,616	13,334	14,282	61,347	31,062	30,285
Menos de 5 años	16,473	8,287	8,186	4,654	2,361	2,293	11,819	5,926	5,893
5 a 9 años	15,678	7,911	7,767	4,369	2,181	2,188	11,309	5,730	5,579
10 a 14 años	11,487	5,865	5,622	3,725	1,824	1,901	7,762	4,041	3,721
15 a 19 años	8,124	3,772	4,352	2,802	1,266	1,536	5,322	2,506	2,816
20 a 24 años	6,560	3,043	3,517	2,000	947	1,053	4,560	2,096	2,464
25 a 29 años	6,318	3,030	3,288	1,851	856	995	4,467	2,174	2,293
30 a 34 años	4,909	2,445	2,464	1,566	757	809	3,343	1,688	1,655
35 a 39 años	5,129	2,538	2,591	1,477	654	823	3,652	1,884	1,768
40 a 44 años	3,431	1,771	1,660	1,106	528	578	2,325	1,243	1,082
45 a 49 años	3,117	1,616	1,501	1,021	467	554	2,096	1,149	947
50 a 54 años	2,374	1,289	1,085	833	440	393	1,541	849	692
55 a 59 años	1,550	859	691	578	312	266	972	547	425
60 a 64 años	1,600	895	705	595	298	297	1,005	597	408
65 a 74 años	1,422	727	695	644	295	349	778	432	346
75 y más años	791	348	443	395	148	247	396	200	196
MUNICIPIO DE BLUEFIELDS									
Todas las edades	17,706	8,671	9,035	9,758	4,430	5,328	7,948	4,241	3,707
Menos de 5 años	2,943	1,467	1,476	1,544	766	778	1,399	701	698
5 a 9 años	2,830	1,432	1,398	1,513	758	755	1,317	674	643
10 a 14 años	2,296	1,124	1,172	1,357	654	703	939	470	469
15 a 19 años	1,833	872	961	1,129	496	633	704	376	328
20 a 24 años	1,230	598	632	619	277	342	611	321	290
25 a 29 años	1,044	485	559	497	190	307	547	295	252
30 a 34 años	966	469	497	489	213	276	477	256	221
35 a 39 años	955	454	501	475	181	294	480	273	207
40 a 44 años	736	374	362	410	176	234	326	198	128
45 a 49 años	644	304	340	355	147	208	289	157	132
50 a 54 años	548	268	280	304	134	170	244	134	110
55 a 59 años	414	220	194	243	112	131	171	108	63
60 a 64 años	436	224	212	273	121	152	163	103	60
65 a 74 años	514	252	262	329	133	196	185	119	66
75 y más años	317	128	189	221	72	149	96	56	40

TABLA 2 - POBLACION URBANA Y RURAL SEGUN GRUPOS DE EDAD Y SEXO,

POR DEPARTAMENTOS Y MUNICIPIOS (Continuación)

DEPARTAMENTOS, MUNICIPIOS Y GRUPOS DE EDAD	POBLACION TOTAL			POBLACION URBANA			POBLACION RURAL		
	Total	Hombres	Mujeres	Total	Hombres	Mujeres	Total	Hombres	Mujeres
MUNICIPIO DE CORN ISLAND									
Todas las edades	1,896	976	920	1,896	976	920	--	--	--
Menos de 5 años	304	175	129	304	175	129	--	--	--
5 a 9 años	278	152	126	278	152	126	--	--	--
10 a 14 años	244	126	118	244	126	118	--	--	--
15 a 19 años	167	69	98	167	69	98	--	--	--
20 a 24 años	153	79	74	153	79	74	--	--	--
25 a 29 años	112	48	64	112	48	64	--	--	--
30 a 34 años	112	66	46	112	66	46	--	--	--
35 a 39 años	97	48	49	97	48	49	--	--	--
40 a 44 años	84	36	48	84	36	48	--	--	--
45 a 49 años	73	29	44	73	29	44	--	--	--
50 a 54 años	71	41	30	71	41	30	--	--	--
55 a 59 años	42	24	18	42	24	18	--	--	--
60 a 64 años	45	22	23	45	22	23	--	--	--
65 a 74 años	62	33	29	62	33	29	--	--	--
75 y más años	52	28	24	52	28	24	--	--	--
MUNICIPIO DE LA CRUZ DE RIO GRANDE									
Todas las edades	7,150	3,688	3,462	155	81	74	6,995	3,607	3,388
Menos de 5 años	1,492	774	718	28	11	17	1,464	763	701
5 a 9 años	1,390	707	683	28	14	14	1,362	693	669
10 a 14 años	861	449	412	19	11	8	842	438	404
15 a 19 años	597	279	318	14	5	9	583	274	309
20 a 24 años	471	216	255	11	6	5	460	210	250
25 a 29 años	554	283	271	14	9	5	540	274	266
30 a 34 años	362	183	179	4	3	1	358	180	178
35 a 39 años	408	217	191	5	2	3	403	215	188
40 a 44 años	247	131	116	5	3	2	242	128	114
45 a 49 años	274	170	104	8	6	2	266	164	102
50 a 54 años	163	84	79	7	3	4	156	81	75
55 a 59 años	117	68	49	2	2	--	115	66	49
60 a 64 años	103	70	33	3	2	1	100	68	32
65 a 74 años	65	31	34	5	3	2	60	28	32
75 y más años	46	26	20	2	1	1	44	25	19
MUNICIPIO DE PRINZAPOLKA									
Todas las edades	16,619	8,878	7,741	7,740	4,119	3,621	8,879	4,759	4,120
Menos de 5 años	3,012	1,544	1,468	1,361	733	628	1,651	811	840
5 a 9 años	2,734	1,401	1,333	1,197	609	588	1,537	792	745
10 a 14 años	2,023	1,069	954	935	475	460	1,088	594	494
15 a 19 años	1,464	733	731	734	371	363	730	362	368
20 a 24 años	1,366	739	627	681	384	297	685	355	330
25 a 29 años	1,455	780	675	669	364	305	786	416	370
30 a 34 años	1,023	566	457	519	290	229	504	276	228
35 a 39 años	1,054	599	455	482	252	230	572	347	225
40 a 44 años	627	357	270	285	160	125	342	197	145
45 a 49 años	623	361	262	295	151	144	328	210	118
50 a 54 años	462	283	179	212	129	83	250	154	96
55 a 59 años	262	149	113	132	75	57	130	74	56
60 a 64 años	267	168	99	122	72	50	145	96	49
65 a 74 años	169	91	78	80	40	40	89	51	38
75 y más años	78	38	40	36	14	22	42	24	18

TABLA 2 - POBLACION URBANA Y RURAL SEGUN GRUPOS DE EDAD Y SEXO,

POR DEPARTAMENTOS Y MUNICIPIOS (Continuación)

DEPARTAMENTOS, MUNICIPIOS Y GRUPOS DE EDAD	POBLACION TOTAL			POBLACION URBANA			POBLACION RURAL		
	Total	Hombres	Mujeres	Total	Hombres	Mujeres	Total	Hombres	Mujeres
MUNICIPIO DE PUERTO CABEZAS									
Todas las edades	11,621	5,489	6,132	5,983	2,804	3,179	5,638	2,685	2,953
Menos de 5 años	2,126	1,039	1,087	1,044	511	533	1,082	528	554
5 a 9 años	2,017	1,009	1,008	986	488	498	1,031	521	510
10 a 14 años	1,613	774	839	850	406	444	763	368	395
15 a 19 años	1,025	447	578	557	231	326	468	216	252
20 a 24 años	787	304	483	424	166	258	363	138	225
25 a 29 años	845	369	476	422	190	232	423	179	244
30 a 34 años	667	295	372	330	136	194	337	159	178
35 a 39 años	681	296	385	324	138	186	357	158	199
40 a 44 años	444	212	232	229	102	127	215	110	105
45 a 49 años	396	191	205	225	109	116	171	82	89
50 a 54 años	291	160	131	176	100	76	115	60	55
55 a 59 años	219	123	96	130	79	51	89	44	45
60 a 64 años	217	122	95	110	63	47	107	59	48
65 a 74 años	193	107	86	120	66	54	73	41	32
75 y más años	100	41	59	56	19	37	44	22	22
MUNICIPIO DE RAMA									
Todas las edades	17,219	8,855	8,364	600	271	329	16,619	8,584	8,035
Menos de 5 años	3,461	1,710	1,751	110	55	55	3,351	1,655	1,696
5 a 9 años	3,165	1,608	1,557	104	41	63	3,061	1,567	1,494
10 a 14 años	2,171	1,134	1,037	105	47	58	2,066	1,087	979
15 a 19 años	1,596	758	838	43	22	21	1,553	736	817
20 a 24 años	1,356	683	673	30	13	17	1,326	670	656
25 a 29 años	1,140	575	565	39	16	23	1,101	559	542
30 a 34 años	935	487	448	27	15	12	908	472	436
35 a 39 años	947	494	453	28	8	20	919	486	433
40 a 44 años	644	361	283	30	17	13	614	344	270
45 a 49 años	484	257	227	16	8	8	468	249	219
50 a 54 años	452	267	185	17	6	11	435	261	174
55 a 59 años	268	168	100	5	3	2	263	165	98
60 a 64 años	286	174	112	12	6	6	274	168	106
65 a 74 años	216	127	89	24	11	13	192	116	76
75 y más años	98	52	46	10	3	7	88	49	39
MUNICIPIO DE CABO GRACIAS A DIOS									
Todas las edades	5,655	2,579	3,076	511	222	289	5,144	2,357	2,787
Menos de 5 años	911	462	449	81	33	48	830	429	401
5 a 9 años	1,099	529	570	96	47	49	1,003	482	521
10 a 14 años	811	432	379	68	33	35	743	399	344
15 a 19 años	527	219	308	54	23	31	473	196	277
20 a 24 años	358	124	234	26	6	20	332	118	214
25 a 29 años	362	128	234	22	10	12	340	118	222
30 a 34 años	304	124	180	40	18	22	264	106	158
35 a 39 años	344	152	192	18	7	11	326	145	181
40 a 44 años	222	93	129	26	12	14	196	81	115
45 a 49 años	215	103	112	18	6	12	197	97	100
50 a 54 años	153	65	88	21	9	12	132	56	76
55 a 59 años	114	54	60	11	8	3	103	46	57
60 a 64 años	107	49	58	16	6	10	91	43	48
65 a 74 años	83	29	54	10	3	7	73	26	47
75 y más años	45	16	29	4	1	3	41	15	26

TABLA 2 - POBLACION URBANA Y RURAL SEGUN GRUPOS DE EDAD Y SEXO,

POR DEPARTAMENTOS Y MUNICIPIOS (Conclusión)

DEPARTAMENTOS, MUNICIPIOS Y GRUPOS DE EDAD	POBLACION TOTAL			POBLACION URBANA			POBLACION RURAL		
	Total	Hombres	Mujeres	Total	Hombres	Mujeres	Total	Hombres	Mujeres
MUNICIPIO DE WASPAN									
Todas las edades.....	11,097	5,260	5,837	973	431	542	10,124	4,829	5,295
Menos de 5 años.....	2,224	1,116	1,108	182	77	105	2,042	1,039	1,003
5 a 9 años.....	2,165	1,073	1,092	167	72	95	1,998	1,001	997
10 a 14 años.....	1,468	757	711	147	72	75	1,321	685	636
15 a 19 años.....	915	395	520	104	49	55	811	346	465
20 a 24 años.....	839	300	539	56	16	40	783	284	499
25 a 29 años.....	806	362	444	76	29	47	730	333	397
30 a 34 años.....	540	255	285	45	16	29	495	239	256
35 a 39 años.....	643	278	365	48	18	30	595	260	335
40 a 44 años.....	427	207	220	37	22	15	390	185	205
45 a 49 años.....	408	201	207	31	11	20	377	190	187
50 a 54 años.....	234	121	113	25	18	7	209	103	106
55 a 59 años.....	114	53	61	13	9	4	101	44	57
60 a 64 años.....	139	66	73	14	6	8	125	60	65
65 a 74 años.....	120	57	63	14	6	8	106	51	55
75 y más años.....	55	19	36	14	10	4	41	9	32

TABLA 3 - LUGAR DE NACIMIENTO DE LA POBLACION SEGUN SEXO,

POR DEPARTAMENTOS Y MUNICIPIOS

DEPARTAMENTOS, MUNICIPIOS Y LUGAR DE NACIMIENTO	TOTAL	HOMBRES	MUJERES
LA REPUBLICA			
Población total.....	1.535,588	757,922	777,666
Nacidos en el país.....	1.522,512	750,997	771,515
Nacidos en el exterior.	13,076	6,925	6,151
DEPARTAMENTO DE BOACO			
Población total.....	71,615	35,955	35,660
Nacidos en el país.....	71,554	35,924	35,630
Nacidos en el exterior.	61	31	30
MUNICIPIO DE BOACO			
Población total.....	20,351	10,161	10,190
Nacidos en el país.....	20,320	10,148	10,172
Nacidos en el exterior.	31	13	18
MUNICIPIO DE CAMOAPA			
Población total.....	16,642	8,344	8,298
Nacidos en el país.....	16,624	8,334	8,290
Nacidos en el exterior.	18	10	8
MUNICIPIO DE SAN JOSE			
Población total.....	4,756	2,423	2,333
Nacidos en el país.....	4,754	2,421	2,333
Nacidos en el exterior.	2	2	--
MUNICIPIO DE SAN LORENZO			
Población total.....	11,059	5,555	5,504
Nacidos en el país.....	11,051	5,549	5,502
Nacidos en el exterior.	8	6	2
MUNICIPIO DE SANTA LUCIA			
Población total.....	4,914	2,512	2,402
Nacidos en el país.....	4,912	2,512	2,400
Nacidos en el exterior.	2	--	2
MUNICIPIO DE TEUSTEPE			
Población total.....	13,893	6,960	6,933
Nacidos en el país.....	13,893	6,960	6,933

DEPARTAMENTOS, MUNICIPIOS Y LUGAR DE NACIMIENTO	TOTAL	HOMBRES	MUJERES
DEPARTAMENTO DE CARAZO			
Población total.....	65,888	32,259	33,629
Nacidos en el país.....	65,593	32,079	33,514
Nacidos en el exterior.	295	180	115
MUNICIPIO DE JINOTEPE			
Población total.....	15,957	7,577	8,380
Nacidos en el país.....	15,861	7,528	8,333
Nacidos en el exterior.	96	49	47
MUNICIPIO DE LA CONQUISTA			
Población total.....	2,602	1,317	1,285
Nacidos en el país.....	2,601	1,316	1,285
Nacidos en el exterior.	1	1	--
MUNICIPIO DE DIRIAMBA			
Población total.....	24,182	11,866	12,316
Nacidos en el país.....	24,020	11,757	12,263
Nacidos en el exterior.	162	109	53
MUNICIPIO DE DOLORES			
Población total.....	1,190	552	638
Nacidos en el país.....	1,188	550	638
Nacidos en el exterior.	2	2	--
MUNICIPIO DE LA PAZ DE ORIENTE			
Población total.....	1,796	902	894
Nacidos en el país.....	1,794	902	892
Nacidos en el exterior.	2	--	2
MUNICIPIO DE EL ROSARIO			
Población total.....	1,348	675	673
Nacidos en el país.....	1,348	675	673
MUNICIPIO DE SAN MARCOS			
Población total.....	9,825	4,832	4,993
Nacidos en el país.....	9,797	4,817	4,980
Nacidos en el exterior.	28	15	13

TABLA 3 - LUGAR DE NACIMIENTO DE LA POBLACION SEGUN SEXO,

POR DEPARTAMENTOS Y MUNICIPIOS (Continuación)

DEPARTAMENTOS, MUNICIPIOS Y LUGAR DE NACIMIENTO	TOTAL	HOMBRES	MUJERES
(Cont. Depto. de Carazo)			
MUNICIPIO DE SANTA TERESA			
Población total.....	8,988	4,538	4,450
Nacidos en el país.....	8,981	4,532	4,449
Nacidos en el exterior.	7	6	1
DEPARTAMENTO DE CHINANDEGA			
Población total.....	128,624	65,684	62,940
Nacidos en el país.....	126,628	64,663	61,965
Nacidos en el exterior..	1,996	1,021	975
MUNICIPIO DE CHINANDEGA			
Población total.....	36,885	18,110	18,775
Nacidos en el país.....	36,545	17,944	18,601
Nacidos en el exterior.	340	166	174
MUNICIPIO DE CINCO PINOS			
Población total.....	3,705	1,791	1,914
Nacidos en el país.....	3,594	1,734	1,860
Nacidos en el exterior.	111	57	54
MUNICIPIO DE CORINTO			
Población total.....	9,650	4,684	4,966
Nacidos en el país.....	9,561	4,638	4,923
Nacidos en el exterior.	89	46	43
MUNICIPIO DE CHICHIGALPA			
Población total.....	19,685	10,323	9,362
Nacidos en el país.....	19,535	10,248	9,287
Nacidos en el exterior.	150	75	75
MUNICIPIO DE MORAZAN			
Población total.....	2,932	1,588	1,344
Nacidos en el país.....	2,889	1,565	1,324
Nacidos en el exterior.	43	23	20
MUNICIPIO DE POSOLTEGA			
Población total.....	7,313	3,961	3,352
Nacidos en el país.....	7,293	3,947	3,346
Nacidos en el exterior.	20	14	6
(Cont. Depto. Chinandega)			
MUNICIPIO DE EL REALEJO			
Población total.....	2,158	1,299	859
Nacidos en el país.....	2,147	1,291	856
Nacidos en el exterior.	11	8	3
MUNICIPIO DE SAN FRANCISCO			
Población total.....	5,105	2,572	2,533
Nacidos en el país.....	4,973	2,502	2,471
Nacidos en el exterior.	132	70	62
MUNICIPIO DE SAN PEDRO			
Población total.....	3,194	1,565	1,629
Nacidos en el país.....	2,975	1,449	1,526
Nacidos en el exterior.	219	116	103
MUNICIPIO DE SANTO TOMAS			
Población total.....	2,881	1,432	1,449
Nacidos en el país.....	2,714	1,346	1,368
Nacidos en el exterior.	167	86	81
MUNICIPIO DE SOMOTILLO			
Población total.....	9,874	5,044	4,830
Nacidos en el país.....	9,339	4,779	4,560
Nacidos en el exterior.	535	265	270
MUNICIPIO DE EL VIEJO			
Población total.....	19,534	10,423	9,111
Nacidos en el país.....	19,442	10,372	9,070
Nacidos en el exterior.	92	51	41
MUNICIPIO DE VILLA NUEVA			
Población total.....	5,708	2,892	2,816
Nacidos en el país.....	5,621	2,848	2,773
Nacidos en el exterior.	87	44	43
DEPARTAMENTO DE CHONTALES			
Población total.....	75,575	38,057	37,518
Nacidos en el país.....	75,515	38,026	37,489
Nacidos en el exterior.	60	31	29

TABLA 3 - LUGAR DE NACIMIENTO DE LA POBLACION SEGUN SEXO,

POR DEPARTAMENTOS Y MUNICIPIOS (Continuación)

DEPARTAMENTOS, MUNICIPIOS Y LUGAR DE NACIMIENTO	TOTAL	HOMBRES	MUJERES
(Cont. Depto. Chontales)			
MUNICIPIO DE JUIGALPA			
Población total.....	18,366	8,872	9,494
Nacidos en el país.....	18,335	8,858	9,477
Nacidos en el exterior.	31	14	17
MUNICIPIO DE ACOYAPA			
Población total.....	7,676	3,972	3,704
Nacidos en el país.....	7,674	3,971	3,703
Nacidos en el exterior.	2	1	1
MUNICIPIO DE COMALAPA			
Población total.....	7,361	3,640	3,721
Nacidos en el país.....	7,361	3,640	3,721
MUNICIPIO DE LA LIBERTAD			
Población total.....	7,297	3,770	3,527
Nacidos en el país.....	7,295	3,769	3,526
Nacidos en el exterior.	2	1	1
MUNICIPIO DE SAN PEDRO DE LOVAGO			
Población total.....	6,981	3,527	3,454
Nacidos en el país.....	6,981	3,527	3,454
MUNICIPIO DE SANTO DOMINGO			
Población total.....	11,835	6,045	5,790
Nacidos en el país.....	11,828	6,041	5,787
Nacidos en el exterior.	7	4	3
MUNICIPIO DE SANTO TOMAS			
Población total.....	5,324	2,693	2,631
Nacidos en el país.....	5,316	2,688	2,628
Nacidos en el exterior.	8	5	3
MUNICIPIO DE VILLA SOMOZA			
Población total.....	10,735	5,538	5,197
Nacidos en el país.....	10,725	5,532	5,193
Nacidos en el exterior.	10	6	4
DEPARTAMENTO DE ESTELI			
Población total.....	69,257	33,851	35,406
Nacidos en el país.....	68,947	33,698	35,249
Nacidos en el exterior.	310	153	157
MUNICIPIO DE ESTELI			
Población total.....	27,367	13,176	14,191
Nacidos en el país.....	27,250	13,108	14,142
Nacidos en el exterior.	117	68	49
MUNICIPIO DE CONDEGA			
Población total.....	12,439	6,082	6,357
Nacidos en el país.....	12,388	6,056	6,332
Nacidos en el exterior.	51	26	25
MUNICIPIO DE PUEBLO NUEVO			
Población total.....	9,426	4,659	4,767
Nacidos en el país.....	9,406	4,653	4,753
Nacidos en el exterior.	20	6	14
MUNICIPIO DE SAN JUAN DE LIMAY			
Población total.....	9,333	4,663	4,670
Nacidos en el país.....	9,252	4,624	4,628
Nacidos en el exterior.	81	39	42
MUNICIPIO DE LA TRINIDAD			
Población total.....	10,692	5,271	5,421
Nacidos en el país.....	10,651	5,257	5,394
Nacidos en el exterior.	41	14	27
DEPARTAMENTO DE GRANADA			
Población total.....	65,643	31,660	33,983
Nacidos en el país.....	65,195	31,454	33,741
Nacidos en el exterior.	448	206	242
MUNICIPIO DE GRANADA			
Población total.....	40,104	18,767	21,337
Nacidos en el país.....	39,716	18,587	21,129
Nacidos en el exterior.	388	180	208

TABLA 3 - LUGAR DE NACIMIENTO DE LA POBLACION SEGUN SEXO,

POR DEPARTAMENTOS Y MUNICIPIOS (Continuación)

DEPARTAMENTOS, MUNICIPIOS Y LUGAR DE NACIMIENTO	TOTAL	HOMBRES	MUJERES
(Cont. Depto de Granada)			
MUNICIPIO DE DIRIA			
Población total.....	3,193	1,624	1,569
Nacidos en el país.....	3,189	1,621	1,568
Nacidos en el exterior.	4	3	1
MUNICIPIO DE DIRIOMO			
Población total.....	8,379	4,152	4,227
Nacidos en el país.....	8,365	4,148	4,217
Nacidos en el exterior.	14	4	10
MUNICIPIO DE NANDAIME			
Población total.....	13,967	7,117	6,850
Nacidos en el país.....	13,925	7,098	6,827
Nacidos en el exterior.	42	19	23
DEPARTAMENTO DE JINOTEGA			
Población total.....	76,935	39,298	37,637
Nacidos en el país.....	76,625	39,107	37,518
Nacidos en el exterior.	310	191	119
MUNICIPIO DE JINOTEGA			
Población total.....	58,153	29,767	28,386
Nacidos en el país.....	57,851	29,581	28,270
Nacidos en el exterior.	302	186	116
MUNICIPIO DE LA CONCORDIA			
Población total.....	3,535	1,787	1,748
Nacidos en el país.....	3,535	1,787	1,748
MUNICIPIO DE SAN RAFAEL DEL NORTE			
Población total.....	6,370	3,245	3,125
Nacidos en el país.....	6,365	3,243	3,122
Nacidos en el exterior.	5	2	3
MUNICIPIO DE SAN SEBASTIAN DE YALI			
Población total.....	8,877	4,499	4,378
Nacidos en el país.....	8,874	4,496	4,378
Nacidos en el exterior.	3	3	--
DEPARTAMENTO DE LEON			
Población total.....	150,051	74,051	76,000
Nacidos en el país.....	149,571	73,786	75,785
Nacidos en el exterior.	480	265	215
MUNICIPIO DE LEON			
Población total.....	62,019	29,322	32,697
Nacidos en el país.....	61,699	29,140	32,559
Nacidos en el exterior.	320	182	138
MUNICIPIO DE ACHUAPA			
Población total.....	8,632	4,360	4,272
Nacidos en el país.....	8,578	4,337	4,241
Nacidos en el exterior.	54	23	31
MUNICIPIO DE EL JICARAL			
Población total.....	2,801	1,415	1,386
Nacidos en el país.....	2,800	1,415	1,385
Nacidos en el exterior.	1	--	1
MUNICIPIO DE LARREYNAGA			
Población total.....	18,107	9,264	8,843
Nacidos en el país.....	18,045	9,229	8,816
Nacidos en el exterior.	62	35	27
MUNICIPIO DE NAGAROTE			
Población total.....	12,126	6,111	6,015
Nacidos en el país.....	12,119	6,106	6,013
Nacidos en el exterior.	7	5	2
MUNICIPIO DE LA PAZ CENTRAL			
Población total.....	11,750	6,138	5,612
Nacidos en el país.....	11,729	6,126	5,603
Nacidos en el exterior.	21	12	9
MUNICIPIO DE QUEZALGUAQUE			
Población total.....	2,836	1,430	1,406
Nacidos en el país.....	2,835	1,429	1,406
Nacidos en el exterior.	1	1	--

TABLA 3 - LUGAR DE NACIMIENTO DE LA POBLACION SEGUN SEXO,

POR DEPARTAMENTOS Y MUNICIPIOS (Continuación)

DEPARTAMENTOS, MUNICIPIOS Y LUGAR DE NACIMIENTO	TOTAL	HOMBRES	MUJERES
(Cont. Depto. de León)			
MUNICIPIO DE SAN NICOLAS			
Población total.....	4,016	1,980	2,036
Nacidos en el país.....	4,015	1,979	2,036
Nacidos en el exterior.	1	1	--
MUNICIPIO DE SANTA ROSA DEL PEÑON			
Población total.....	5,555	2,791	2,764
Nacidos en el país.....	5,551	2,789	2,762
Nacidos en el exterior.	4	2	2
MUNICIPIO DE EL SAUCE			
Población total.....	11,923	5,942	5,981
Nacidos en el país.....	11,920	5,941	5,979
Nacidos en el exterior.	3	1	2
MUNICIPIO DE TELICA			
Población total.....	10,286	5,298	4,988
Nacidos en el país.....	10,280	5,295	4,985
Nacidos en el exterior.	6	3	3
DEPARTAMENTO DE MADRIZ			
Población total.....	50,229	25,204	25,025
Nacidos en el país.....	49,209	24,704	24,505
Nacidos en el exterior.	1,020	500	520
MUNICIPIO DE SOMOTO			
Población total.....	12,255	5,938	6,317
Nacidos en el país.....	11,570	5,596	5,974
Nacidos en el exterior.	685	342	343
MUNICIPIO DE PALACAGUINA			
Población total.....	4,701	2,362	2,339
Nacidos en el país.....	4,686	2,356	2,330
Nacidos en el exterior.	15	6	9
MUNICIPIO DE LAS SABANAS			
Población total.....	1,760	873	887
Nacidos en el país.....	1,730	859	871
Nacidos en el exterior.	30	14	16
(Cont. Depto. de Madriz)			
MUNICIPIO DE SAN JOSE DE CUSMAPA			
Población total.....	3,855	1,974	1,881
Nacidos en el país.....	3,782	1,941	1,841
Nacidos en el exterior.	73	33	40
MUNICIPIO DE SAN LUCAS			
Población total.....	6,075	3,087	2,988
Nacidos en el país.....	5,957	3,036	2,921
Nacidos en el exterior.	118	51	67
MUNICIPIO DE TELPANECA			
Población total.....	13,095	6,739	6,356
Nacidos en el país.....	13,019	6,696	6,323
Nacidos en el exterior.	76	43	33
MUNICIPIO DE TOTOGALPA			
Población total.....	4,985	2,506	2,479
Nacidos en el país.....	4,980	2,503	2,477
Nacidos en el exterior.	5	3	2
MUNICIPIO DE YALAGUINA			
Población total.....	3,503	1,725	1,778
Nacidos en el país.....	3,485	1,717	1,768
Nacidos en el exterior.	18	8	10
DEPARTAMENTO DE MANAGUA			
Población total.....	318,826	150,794	168,032
Nacidos en el país.....	314,082	148,359	165,723
Nacidos en el exterior.	4,744	2,435	2,309
MUNICIPIO DE MANAGUA			
Población total.....	274,278	127,675	146,603
Nacidos en el país.....	269,684	125,323	144,361
Nacidos en el exterior.	4,594	2,352	2,242
MUNICIPIO DE EL CARMEN			
Población total.....	5,334	2,753	2,581
Nacidos en el país.....	5,315	2,741	2,574
Nacidos en el exterior.	19	12	7

TABLA 3 - LUGAR DE NACIMIENTO DE LA POBLACION SEGUN SEXO,

POR DEPARTAMENTOS Y MUNICIPIOS (Continuación)

DEPARTAMENTOS, MUNICIPIOS Y LUGAR DE NACIMIENTO	TOTAL	HOMBRES	MUJERES
(Cont. Depto. de Managua)			
MUNICIPIO DE MATEARE			
Población total.....	2,845	1,511	1,334
Nacidos en el país.....	2,833	1,502	1,331
Nacidos en el exterior.	12	9	3
MUNICIPIO DE SAN FCO. DEL CARNICERO			
Población total.....	5,416	2,835	2,581
Nacidos en el país.....	5,396	2,825	2,571
Nacidos en el exterior.	20	10	10
MUNICIPIO DE SAN RAFAEL DEL SUR			
Población total.....	15,774	8,150	7,624
Nacidos en el país.....	15,736	8,131	7,605
Nacidos en el exterior.	38	19	19
MUNICIPIO DE TIPITAPA			
Población total.....	15,179	7,870	7,309
Nacidos en el país.....	15,118	7,837	7,281
Nacidos en el exterior.	61	33	28
DEPARTAMENTO DE MASAYA			
Población total.....	76,580	37,411	39,169
Nacidos en el país.....	76,408	37,333	39,075
Nacidos en el exterior.	172	78	94
MUNICIPIO DE MASAYA			
Población total.....	34,158	16,258	17,900
Nacidos en el país.....	34,037	16,198	17,839
Nacidos en el exterior.	121	60	61
MUNICIPIO DE CATARINA			
Población total.....	2,600	1,309	1,291
Nacidos en el país.....	2,598	1,308	1,290
Nacidos en el exterior.	2	1	1
MUNICIPIODE LA CONCEPCION			
Población total.....	9,738	4,906	4,832
Nacidos en el país.....	9,736	4,905	831
Nacidos en el exterior.	2	1	1

DEPARTAMENTOS, MUNICIPIOS Y LUGAR DE NACIMIENTO	TOTAL	HOMBRES	MUJERES
(Cont. Depto. de Masaya)			
MUNICIPIO DE MASATEPE			
Población total.....	10,328	4,950	5,378
Nacidos en el país.....	10,303	4,945	5,358
Nacidos en el exterior.	25	5	20
MUNICIPIO DE NANDASMO			
Población total.....	2,219	1,086	1,133
Nacidos en el país.....	2,219	1,086	1,133
MUNICIPIO DE NINDIRI			
Población total.....	7,551	3,828	3,723
Nacidos en el país.....	7,542	3,823	3,719
Nacidos en el exterior.	9	5	4
MUNICIPIO DE NIQUINOHOMO			
Población total.....	5,268	2,661	2,607
Nacidos en el país.....	5,266	2,660	2,606
Nacidos en el exterior.	2	1	1
MUNICIPIO DE SAN JUAN DE ORIENTE			
Población total.....	890	469	421
Nacidos en el país.....	890	469	421
MUNICIPIO DE TISMA			
Población total.....	3,828	1,944	1,884
Nacidos en el país.....	3,817	1,939	1,878
Nacidos en el exterior.	11	5	6
DEPARTAMENTO DE MATAGALPA			
Población total.....	171,465	86,322	85,143
Nacidos en el país.....	171,247	86,211	85,036
Nacidos en el exterior.	218	111	107
MUNICIPIO DE MATAGALPA			
Población total.....	61,520	30,543	30,977
Nacidos en el país.....	61,367	30,472	30,895
Nacidos en el exterior.	153	71	82

TABLA 3 - LUGAR DE NACIMIENTO DE LA POBLACION SEGUN SEXO,

POR DEPARTAMENTOS Y MUNICIPIOS (Continuación)

DEPARTAMENTOS, MUNICIPIOS Y LUGAR DE NACIMIENTO	TOTAL	HOMBRES	MUJERES
(Cont. Depto. Matagalpa)			
MUNICIPIO DE CIUDAD DARIO			
Población total.....	22,881	11,427	11,454
Nacidos en el país.....	22,876	11,423	11,453
Nacidos en el exterior.	5	4	1
MUNICIPIO DE ESQUIPULAS			
Población total.....	7,831	3,843	3,988
Nacidos en el país.....	7,824	3,837	3,987
Nacidos en el exterior.	7	6	1
MUNICIPIO DE MATIGUAS			
Población total.....	28,087	14,451	13,636
Nacidos en el país.....	28,078	14,444	13,634
Nacidos en el exterior.	9	7	2
MUNICIPIO DE MUY MUY			
Población total.....	5,461	2,778	2,683
Nacidos en el país.....	5,455	2,776	2,679
Nacidos en el exterior.	6	2	4
MUNICIPIO DE SAN DIONISIO			
Población total.....	3,521	1,817	1,704
Nacidos en el país.....	3,521	1,817	1,704
MUNICIPIO DE SAN ISIDRO			
Población total.....	5,952	2,871	3,081
Nacidos en el país.....	5,938	2,864	3,074
Nacidos en el exterior.	14	7	7
MUNICIPIO DE SAN RAMON			
Población total.....	21,099	10,880	10,219
Nacidos en el país.....	21,088	10,874	10,214
Nacidos en el exterior.	11	6	5
MUNICIPIO DE SEBACO			
Población total.....	6,839	3,507	3,332
Nacidos en el país.....	6,827	3,500	3,327
Nacidos en el exterior.	12	7	5
(Cont. Depto. Matagalpa)			
MUNICIPIO DE TERRABONA			
Población total.....	8,274	4,205	4,069
Nacidos en el país.....	8,273	4,204	4,069
Nacidos en el exterior.	1	1	--
DEPARTAMENTO DE NUEVA SEGOVIA			
Población total.....	45,900	23,053	22,847
Nacidos en el país.....	45,025	22,594	22,431
Nacidos en el exterior.	875	459	416
MUNICIPIO DE OCOTAL			
Población total.....	4,573	1,964	2,609
Nacidos en el país.....	4,472	1,926	2,546
Nacidos en el exterior.	101	38	63
MUNICIPIO DE CIUDAD ANTIGUA			
Población total.....	1,536	772	764
Nacidos en el país.....	1,535	771	764
Nacidos en el exterior.	1	1	--
MUNICIPIO DE DIPILTO			
Población total.....	2,247	1,181	1,066
Nacidos en el país.....	2,099	1,090	1,009
Nacidos en el exterior.	148	91	57
MUNICIPIO DE JALAPA			
Población total.....	8,602	4,363	4,239
Nacidos en el país.....	8,417	4,265	4,152
Nacidos en el exterior.	185	98	87
MUNICIPIO DE EL JICARO			
Población total.....	7,593	3,821	3,772
Nacidos en el país.....	7,573	3,805	3,768
Nacidos en el exterior.	20	16	4
MUNICIPIO DE MACUELIZO			
Población total.....	2,488	1,228	1,260
Nacidos en el país.....	2,383	1,172	1,211
Nacidos en el exterior.	105	56	49

TABLA 3 - LUGAR DE NACIMIENTO DE LA POBLACION SEGUN SEXO,

POR DEPARTAMENTOS Y MUNICIPIOS (Continuación)

DEPARTAMENTOS, MUNICIPIOS Y LUGAR DE NACIMIENTO	TOTAL	HOMBRES	MUJERES
(Cont. Depto. N. Segovia)			
MUNICIPIO DE MOZONTE			
Población total.....	2,161	1,117	1,044
Nacidos en el país.....	2,158	1,115	1,043
Nacidos en el exterior.	3	2	1
MUNICIPIO DE MURRA			
Población total.....	4,283	2,218	2,065
Nacidos en el país.....	4,244	2,195	2,049
Nacidos en el exterior.	39	23	16
MUNICIPIO DE QUILALI			
Población total.....	8,426	4,381	4,045
Nacidos en el país.....	8,401	4,370	4,031
Nacidos en el exterior.	25	11	14
MUNICIPIO DE SAN FERNANDO			
Población total.....	1,079	548	531
Nacidos en el país.....	1,078	547	531
Nacidos en el exterior.	1	1	--
MUNICIPIO DE SANTA MARIA			
Población total.....	2,912	1,460	1,452
Nacidos en el país.....	2,665	1,338	1,327
Nacidos en el exterior.	247	122	125
DEPARTAMENTO DE RIO SAN JUAN			
Población total.....	15,676	8,318	7,358
Nacidos en el país.....	15,251	8,099	7,152
Nacidos en el exterior.	425	219	206
MUNICIPIO DE SAN CARLOS			
Población total.....	6,067	3,266	2,801
Nacidos en el país.....	5,701	3,076	2,625
Nacidos en el exterior.	366	190	176
MUNICIPIO DE MORRITO			
Población total.....	4,965	2,617	2,348
Nacidos en el país.....	4,957	2,613	2,344
Nacidos en el exterior.	8	4	4

DEPARTAMENTOS, MUNICIPIOS Y LUGAR DE NACIMIENTO	TOTAL	HOMBRES	MUJERES
(Cont. Depto. R. S. Juan)			
MUNICIPIO DE SAN JUAN DEL NORTE			
Población total.....	599	316	283
Nacidos en el país.....	561	295	266
Nacidos en el exterior.	38	21	17
MUNICIPIO DE SAN. MIGUELITO			
Población total.....	4,045	2,119	1,926
Nacidos en el país.....	4,032	2,115	1,917
Nacidos en el exterior.	13	4	9
DEPARTAMENTO DE RIVAS			
Población total.....	64,361	31,609	32,752
Nacidos en el país.....	63,839	31,336	32,503
Nacidos en el exterior.	522	273	249
MUNICIPIO DE RIVAS			
Población total.....	17,432	8,335	9,097
Nacidos en el país.....	17,218	8,206	9,012
Nacidos en el exterior.	214	129	85
MUNICIPIO DE ALTAGRACIA			
Población total.....	8,238	4,068	4,170
Nacidos en el país.....	8,225	4,065	4,160
Nacidos en el exterior.	13	3	10
MUNICIPIO DE BELEN			
Población total.....	7,884	3,881	4,003
Nacidos en el país.....	7,851	3,868	3,983
Nacidos en el exterior.	33	13	20
MUNICIPIO DE BUENOS AIRES			
Población total.....	2,646	1,312	1,334
Nacidos en el país.....	2,626	1,306	1,320
Nacidos en el exterior.	20	6	14
MUNICIPIO DE CARDENAS			
Población total.....	1,966	1,037	929
Nacidos en el país.....	1,915	1,005	910
Nacidos en el exterior.	51	32	19

TABLA 3 - LUGAR DE NACIMIENTO DE LA POBLACION SEGUN SEXO,

POR DEPARTAMENTOS Y MUNICIPIOS (Conclusión)

DEPARTAMENTOS, MUNICIPIOS Y LUGAR DE NACIMIENTO	TOTAL	HOMBRES	MUJERES
(Cont. Depto. de Rivas)			
MUNICIPIO DE MOYOGALPA			
Población total.....	4,318	2,105	2,213
Nacidos en el país.....	4,285	2,096	2,189
Nacidos en el exterior.	33	9	24
MUNICIPIO DE POTOSI			
Población total.....	4,494	2,249	2,245
Nacidos en el país.....	4,471	2,240	2,231
Nacidos en el exterior.	23	9	14
MUNICIPIO DE SAN JORGE			
Población total.....	3,203	1,509	1,694
Nacidos en el país.....	3,177	1,495	1,682
Nacidos en el exterior.	26	14	12
MUNICIPIO DE SAN JUAN DEL SUR			
Población total.....	5,500	2,837	2,663
Nacidos en el país.....	5,434	2,805	2,629
Nacidos en el exterior.	66	32	34
MUNICIPIO DE TOLA			
Población total.....	8,680	4,276	4,404
Nacidos en el país.....	8,637	4,250	4,387
Nacidos en el exterior.	43	26	17
DEPARTAMENTO DE ZELAYA			
Población total.....	88,968	44,396	44,567
Nacidos en el país.....	87,823	43,624	44,199
Nacidos en el exterior.	1,140	772	368
MUNICIPIO DE BLUEFIELDS			
Población total.....	17,706	8,671	9,035
Nacidos en el país.....	17,336	8,442	8,894
Nacidos en el exterior.	370	229	141
(Cont. Depto. de Zelaya)			
MUNICIPIO DE CORN ISLAND			
Población total.....	1,896	976	920
Nacidos en el país.....	1,846	939	907
Nacidos en el exterior.	50	37	13
MUNICIPIO DE LA CRUZ DE RIO GRANDE			
Población total.....	7,150	3,688	3,462
Nacidos en el país.....	7,131	3,671	3,460
Nacidos en el exterior.	19	17	2
MUNICIPIO DE PRINZAPOLKA			
Población total.....	16,619	8,878	7,741
Nacidos en el país.....	16,293	8,648	7,645
Nacidos en el exterior.	326	230	96
MUNICIPIO DE PUERTO CABEZAS			
Población total.....	11,621	5,489	6,132
Nacidos en el país.....	11,394	5,333	6,061
Nacidos en el exterior.	227	156	71
MUNICIPIO DE RAMA			
Población total.....	17,219	8,855	8,364
Nacidos en el país.....	17,149	8,809	8,340
Nacidos en el exterior.	70	46	24
MUNICIPIO DE CABO GRACIAS A DIOS			
Población total.....	5,655	2,579	3,076
Nacidos en el país.....	5,648	2,572	3,076
Nacidos en el exterior.	7	7	--
MUNICIPIO DE WASPAN			
Población total.....	11,097	5,260	5,837
Nacidos en el país.....	11,026	5,210	5,816
Nacidos en el exterior.	71	50	21

TABLA 4 - NACIONALIDAD LEGAL DE LA POBLACION, SEGUN SEXO,

POR DEPARTAMENTOS Y MUNICIPIOS

DEPARTAMENTOS Y MUNICIPIOS	NACIONALES			EXTRANJEROS		
	Total	Hombres	Mujeres	Total	Hombres	Mujeres
LA REPUBLICA						
Total	1.525,516	752,620	772,896	10,072	5,302	4,770
DEPARTAMENTO DE BOACO						
Total	71,566	35,929	35,637	49	26	23
Municipios:						
Boaco	20,320	10,146	10,174	31	15	16
Camoapa	16,632	8,339	8,293	10	5	5
San José	4,755	2,422	2,333	1	1	--
San Lorenzo	11,054	5,550	5,504	5	5	--
Santa Lucía	4,912	2,512	2,400	2	--	2
Teustepe	13,893	6,960	6,933	--	--	--
DEPARTAMENTO DE CARAZO						
Total	65,621	32,106	33,515	267	153	114
Municipios:						
Jinotepe	15,877	7,538	8,339	80	39	41
La Conquista	2,601	1,316	1,285	1	1	--
Diriamba	24,023	11,768	12,255	159	98	61
Dolores	1,190	552	638	--	--	--
La Paz de Oriente	1,794	902	892	2	--	2
El Rosario	1,348	675	673	--	--	--
San Marcos	9,804	4,821	4,983	21	11	10
Santa Teresa	8,984	4,534	4,450	4	4	--
DEPARTAMENTO DE CHINANDEGA						
Total	126,928	64,811	62,117	1,696	873	823
Municipios:						
Chinandega	36,565	17,950	18,615	320	160	160
Cinco Pinos	3,674	1,775	1,899	31	16	15
Corinto	9,572	4,637	4,935	78	47	31
Chichigalpa	19,511	10,238	9,273	174	85	89
Morazán	2,905	1,574	1,331	27	14	13
Posoltega	7,296	3,950	3,346	17	11	6
El Realejo	2,144	1,290	854	14	9	5
San Francisco	4,972	2,501	2,471	133	71	62
San Pedro	2,975	1,449	1,526	219	116	103
Santo Tomás	2,715	1,347	1,368	166	85	81
Somotillo	9,505	4,860	4,645	369	184	185
El Viejo	19,470	10,389	9,081	64	34	30
Villa Nueva	5,624	2,851	2,773	84	41	43
DEPARTAMENTO DE CHONTALES						
Total	75,538	38,040	37,498	37	17	20
Municipios:						
Juigalpa	18,346	8,865	9,481	20	7	13
Acoyapa	7,673	3,970	3,703	3	2	1
Comalapa	7,361	3,640	3,721	--	--	--
La Libertad	7,295	3,769	3,526	2	1	1
San Pedro de Lóvago	6,981	3,527	3,454	--	--	--
Santo Domingo	11,829	6,042	5,787	6	3	3
Santo Tomás	5,322	2,691	2,631	2	2	--
Villa Somoza	10,731	5,536	5,195	4	2	2
DEPARTAMENTO DE ESTELI						
Total	69,110	33,789	35,321	147	62	85
Municipios:						
Estelí	27,302	13,145	14,157	65	31	34
Condega	12,428	6,077	6,351	11	5	6
Pueblo Nuevo	9,408	4,654	4,754	18	5	13
San Juan de Limay	9,320	4,655	4,665	13	8	5
La Trinidad	10,652	5,258	5,394	40	13	27

TABLA 4 - NACIONALIDAD LEGAL DE LA POBLACION, SEGUN SEXO,

POR DEPARTAMENTOS Y MUNICIPIOS (Continuación)

DEPARTAMENTOS Y MUNICIPIOS	NACIONALES			EXTRANJEROS		
	Total	Hombres	Mujeres	Total	Hombres	Mujeres
DEPARTAMENTO DE GRANADA						
Total	65,272	31,487	33,785	371	173	198
Municipios:						
Granada	39,793	18,621	21,172	311	146	165
Diriá	3,189	1,621	1,568	4	3	1
Diriomo	8,365	4,148	4,217	14	4	10
Nandaime	13,925	7,097	6,828	42	20	22
DEPARTAMENTO DE JINOTEGA						
Total	76,699	39,146	37,553	236	152	84
Municipios:						
Jinotega	57,920	29,618	28,302	233	149	84
La Concordia	3,535	1,787	1,748	--	--	--
San Rafael del Norte	6,369	3,244	3,125	1	1	--
San Sebastián de Yalí	8,875	4,497	4,378	2	2	--
DEPARTAMENTO DE LEON						
Total	149,730	73,873	75,857	321	178	143
Municipios:						
León	61,767	29,182	32,585	252	140	112
Achuapa	8,614	4,351	4,263	18	9	9
El Jicaral	2,800	1,415	1,385	1	--	1
Larreynaga	18,086	9,252	8,834	21	12	9
Nagarote	12,124	6,109	6,015	2	2	--
La Paz Central	11,737	6,130	5,607	13	8	5
Quezalguaque	2,835	1,429	1,406	1	1	--
San Nicolás	4,015	1,979	2,036	1	1	--
Santa Rosa del Peñón	5,551	2,789	2,762	4	2	2
El Sauce	11,921	5,942	5,979	2	--	2
Telica	10,280	5,295	4,985	6	3	3
DEPARTAMENTO DE MADRIZ						
Total	49,415	24,808	24,607	814	396	418
Municipios:						
Somoto	11,685	5,660	6,025	570	278	292
Palacagüina	4,689	2,356	2,333	12	6	6
Las Sabanas	1,752	869	883	8	4	4
San José de Cusmapa	3,796	1,948	1,848	59	26	33
San Lucas	6,000	3,051	2,949	75	36	39
Telpaneca	13,026	6,702	6,324	69	37	32
Totogalpa	4,981	2,504	2,477	4	2	2
Yalagüina	3,486	1,718	1,768	17	7	10
DEPARTAMENTO DE MANAGUA						
Total	315,093	148,902	166,191	3,733	1,892	1,841
Municipios:						
Managua	270,655	125,842	144,813	3,623	1,833	1,790
El Carmen	5,326	2,747	2,579	8	6	2
Mateare	2,844	1,511	1,333	1	--	1
San Francisco del Carnicero	5,396	2,825	2,571	20	10	10
San Rafael del Sur	15,748	8,138	7,610	26	12	14
Tipitapa	15,124	7,839	7,285	55	31	24
DEPARTAMENTO DE MASAYA						
Total	76,455	37,361	39,094	125	50	75
Municipios:						
Masaya	34,069	16,220	17,849	89	38	51
Catarina	2,598	1,308	1,290	2	1	1
La Concepción	9,738	4,906	4,832	--	--	--
Masatepe	10,309	4,947	5,362	19	3	16
Nandasmo	2,219	1,086	1,133	--	--	--
Nindirí	7,546	3,825	3,721	5	3	2
Niquinohomo	5,268	2,661	2,607	--	--	--
San Juan de Oriente	890	469	421	--	--	--
Tisma	3,818	1,939	1,879	10	5	5

TABLA 4 - NACIONALIDAD LEGAL DE LA POBLACION, SEGUN SEXO,

POR DEPARTAMENTOS Y MUNICIPIOS (Conclusión)

DEPARTAMENTOS Y MUNICIPIOS	NACIONALES			EXTRANJEROS		
	Total	Hombres	Mujeres	Total	Hombres	Mujeres
DEPARTAMENTO DE MATAGALPA						
Total	171,322	86,251	85,071	143	71	72
Municipios:						
Matagalpa	61,417	30,498	30,919	103	45	58
Ciudad Darío	22,877	11,424	11,453	4	3	1
Esquipulas	7,828	3,841	3,987	3	2	1
Matiguás	28,082	14,447	13,635	5	4	1
Muy Muy	5,460	2,777	2,683	1	1	--
San Dionisio	3,521	1,817	1,704	--	--	--
San Isidro	5,940	2,865	3,075	12	6	6
San Ramón	21,091	10,876	10,215	8	4	4
Sébaco	6,833	3,502	3,331	6	5	1
Terrabona	8,273	4,204	4,069	1	1	--
DEPARTAMENTO DE NUEVA SEGOVIA						
Total	45,322	22,756	22,566	578	297	281
Municipios:						
Ocotal	4,505	1,936	2,569	68	28	40
Ciudad Antigua	1,535	771	764	1	1	--
Dipilto	2,219	1,163	1,056	28	18	10
Jalapa	8,480	4,300	4,180	122	63	59
El Jícaro	7,584	3,812	3,772	9	9	--
Macuelizo	2,384	1,172	1,212	104	56	48
Mozonte	2,158	1,115	1,043	3	2	1
Murra	4,255	2,201	2,054	28	17	11
Quilalí	8,409	4,373	4,036	17	8	9
San Fernando	1,079	548	531	--	--	--
Santa María	2,714	1,365	1,349	198	95	103
DEPARTAMENTO DE RIO SAN JUAN						
Total	15,523	8,239	7,284	153	79	74
Municipios:						
San Carlos	5,946	3,201	2,745	121	65	56
Morrito	4,956	2,613	2,343	9	4	5
San Juan del Norte	595	315	280	4	1	3
San Miguelito	4,026	2,110	1,916	19	9	10
DEPARTAMENTO DE RIVAS						
Total	63,908	31,373	32,535	453	236	217
Municipios:						
Rivas	17,243	8,220	9,023	189	115	74
Altagracia	8,226	4,066	4,160	12	2	10
Belén	7,859	3,871	3,988	25	10	15
Buenos Aires	2,626	1,306	1,320	20	6	14
Cárdenas	1,916	1,005	911	50	32	18
Moyogalpa	4,288	2,098	2,190	30	7	23
Potosí	4,484	2,246	2,238	10	3	7
San Jorge	3,180	1,496	1,684	23	13	10
San Juan del Sur	5,442	2,810	2,632	58	27	31
Tola	8,644	4,255	4,389	36	21	15
DEPARTAMENTO DE ZELAYA						
Total	88,014	43,749	44,265	949	647	302
Municipios:						
Bluefields	17,493	8,531	8,962	213	140	73
Corn Island	1,763	892	871	133	84	49
La Cruz de Río Grande	7,136	3,675	3,461	14	13	1
Prinzapolka	16,319	8,667	7,652	300	211	89
Puerto Cabezas	11,421	5,351	6,070	200	138	62
Rama	17,183	8,831	8,352	36	24	12
Cabo Gracias a Dios	5,650	2,574	3,076	5	5	--
Waspan	11,049	5,228	5,821	48	32	16

TABLA 5 - ESTADO CIVIL DE LA POBLACION URBANA Y RURAL DE 14 Y MAS AÑOS, SEGUN SEXO

POR DEPARTAMENTOS Y MUNICIPIOS (Continuación)

DEPARTAMENTOS, MUNICIPIOS Y ESTADO CIVIL	TOTAL			URBANA			RURAL		
	Ambos Sexos	Hombres	Mujeres	Ambos Sexos	Hombres	Mujeres	Ambos Sexos	Hombres	Mujeres
MUNICIPIO DE SAN LORENZO									
Población de 14 y más años.....	5,477	2,691	2,786	283	124	159	5,194	2,567	2,627
Solteros.....	1,699	1,040	659	82	55	27	1,617	985	632
Casados.....	1,931	953	978	95	46	49	1,836	907	929
Civil y religioso.....	977	487	490	57	29	28	920	458	462
Sólo civil.....	147	77	70	10	4	6	137	73	64
Sólo religioso.....	807	389	418	28	13	15	779	376	403
Viudos.....	240	58	182	23	2	21	217	56	161
Divorciados.....	15	8	7	--	--	--	15	8	7
En unión libre.....	1,592	632	960	83	21	62	1,509	611	898
MUNICIPIO DE SANTA LUCIA									
Población de 14 y más años.....	2,543	1,259	1,284	314	144	170	2,229	1,115	1,114
Solteros.....	1,075	562	513	144	67	77	931	495	436
Casados.....	991	485	506	143	70	73	848	415	433
Civil y religioso.....	444	219	225	56	28	28	388	191	197
Sólo civil.....	115	54	61	14	6	8	101	48	53
Sólo religioso.....	432	212	220	73	36	37	359	176	183
Viudos.....	99	24	75	13	1	12	86	23	63
Divorciados.....	2	--	2	1	--	1	1	--	1
En unión libre.....	376	188	188	13	6	7	363	182	181
MUNICIPIO DE TEUSTEPE									
Población de 14 y más años.....	6,925	3,394	3,531	426	194	232	6,499	3,200	3,299
Solteros.....	2,147	1,312	835	142	79	63	2,005	1,233	772
Casados.....	2,835	1,384	1,451	153	77	76	2,682	1,307	1,375
Civil y religioso.....	1,359	664	695	117	58	59	1,242	606	636
Sólo civil.....	252	115	137	5	3	2	247	112	135
Sólo religioso.....	1,224	605	619	31	16	15	1,193	589	604
Viudos.....	343	76	267	23	9	14	320	67	253
Divorciados.....	18	1	17	--	--	--	18	1	17
En unión libre.....	1,582	621	961	108	29	79	1,474	592	882
DEPARTAMENTO DE CARAZO									
Población de 14 y más años.....	36,345	17,154	19,191	16,405	7,038	9,367	19,940	10,116	9,824
Solteros.....	15,586	8,096	7,490	7,585	3,377	4,208	8,001	4,719	3,282
Casados.....	10,780	5,079	5,701	5,610	2,584	3,026	5,170	2,495	2,675
Civil y religioso.....	7,824	3,717	4,107	4,421	2,053	2,368	3,403	1,664	1,739
Sólo civil.....	1,625	726	899	724	310	414	901	416	485
Sólo religioso.....	1,331	636	695	465	221	244	866	415	451
Viudos.....	1,883	396	1,487	990	164	826	893	232	661
Divorciados.....	124	31	93	70	15	55	54	16	38
En unión libre.....	7,972	3,552	4,420	2,150	898	1,252	5,822	2,654	3,168
MUNICIPIO DE JINOTEPE									
Población de 14 y más años.....	9,003	4,014	4,989	5,379	2,175	3,204	3,624	1,839	1,785
Solteros.....	4,393	1,988	2,405	2,756	1,088	1,668	1,637	900	737
Casados.....	2,758	1,290	1,468	1,756	799	957	1,002	491	511
Civil y religioso.....	2,179	1,024	1,155	1,395	643	752	784	381	403
Sólo civil.....	299	128	171	220	89	131	79	39	40
Sólo religioso.....	280	138	142	141	67	74	139	71	68
Viudos.....	473	90	383	317	50	267	156	40	116
Divorciados.....	23	6	17	19	4	15	4	2	2
En unión libre.....	1,356	640	716	531	234	297	825	406	419

TABLA 5 - ESTADO CIVIL DE LA POBLACION URBANA Y RURAL DE 14 Y MAS AÑOS, SEGUN SEXO,

POR DEPARTAMENTOS Y MUNICIPIOS (Continuación)

DEPARTAMENTOS, MUNICIPIOS Y ESTADO CIVIL	TOTAL			URBANA			RURAL		
	Ambos Sexos	Hombres	Mujeres	Ambos Sexos	Hombres	Mujeres	Ambos Sexos	Hombres	Mujeres
MUNICIPIO DE LA CONQUISTA									
Población de 14 y más años.....	1,291	647	644	197	91	106	1,094	556	538
Solteros.....	494	295	199	70	36	34	424	259	165
Casados.....	359	171	188	72	33	39	287	138	149
Civil y religioso.....	226	109	117	54	26	28	172	83	89
Sólo civil.....	32	13	19	5	1	4	27	12	15
Sólo religioso.....	101	49	52	13	6	7	88	43	45
Viudos.....	58	15	43	7	4	3	51	11	40
Divorciados.....	6	4	2	1	--	1	5	4	1
En unión libre.....	374	162	212	47	18	29	327	144	183
MUNICIPIO DE DIRIAMBA									
Población de 14 y más años.....	13,402	6,393	7,009	6,067	2,663	3,404	7,335	3,730	3,605
Solteros.....	5,356	2,895	2,461	2,633	1,259	1,374	2,723	1,636	1,087
Casados.....	3,885	1,832	2,053	2,169	1,000	1,169	1,716	832	884
Civil y religioso.....	2,673	1,282	1,391	1,675	784	891	998	498	500
Sólo civil.....	780	347	433	327	139	188	453	208	245
Sólo religioso.....	432	203	229	167	77	90	265	126	139
Viudos.....	705	132	573	394	61	333	311	71	240
Divorciados.....	46	12	34	18	5	13	28	7	21
En unión libre.....	3,410	1,522	1,888	853	338	515	2,557	1,184	1,373
MUNICIPIO DE DOLORES									
Población de 14 y más años.....	639	286	353	491	209	282	148	77	71
Solteros.....	276	142	134	222	103	119	54	39	15
Casados.....	173	80	93	133	61	72	40	19	21
Civil y religioso.....	132	61	71	111	51	60	21	10	11
Sólo civil.....	19	8	11	12	5	7	7	3	4
Sólo religioso.....	22	11	11	10	5	5	12	6	6
Viudos.....	53	11	42	43	8	35	10	3	7
Divorciados.....	22	4	18	20	4	16	2	--	2
En unión libre.....	115	49	66	73	33	40	42	16	26
MUNICIPIO DE LA PAZ DE ORIENTE									
Población de 14 y más años.....	938	444	494	459	214	245	479	230	249
Solteros.....	384	218	166	206	113	93	178	105	73
Casados.....	254	119	135	144	67	77	110	52	58
Civil y religioso.....	209	98	111	140	65	75	69	33	36
Sólo civil.....	17	7	10	2	1	1	15	6	9
Sólo religioso.....	28	14	14	2	1	1	26	13	13
Viudos.....	47	19	28	23	8	15	24	11	13
Divorciados.....	1	--	1	--	--	--	1	--	1
En unión libre.....	252	88	164	86	26	60	166	62	104
MUNICIPIO DE EL ROSARIO									
Población de 14 y más años.....	749	375	374	485	243	242	264	132	132
Solteros.....	356	192	164	231	127	104	125	65	60
Casados.....	269	132	137	166	80	86	103	52	51
Civil y religioso.....	204	99	105	124	60	64	80	39	41
Sólo civil.....	13	7	6	8	4	4	5	3	2
Sólo religioso.....	52	26	26	34	16	18	18	10	8
Viudos.....	35	6	29	24	4	20	11	2	9
En unión libre.....	89	45	44	64	32	32	25	13	12

TABLA 5 - ESTADO CIVIL DE LA POBLACION URBANA Y RURAL DE 14 Y MAS AÑOS, SEGUN SEXO,

POR DEPARTAMENTOS Y MUNICIPIOS (Continuación)

DEPARTAMENTOS, MUNICIPIOS Y ESTADO CIVIL	TOTAL			URBANA			RURAL		
	Ambos Sexos	Hombres	Mujeres	Ambos Sexos	Hombres	Mujeres	Ambos Sexos	Hombres	Mujeres
MUNICIPIO DE SAN MARCOS									
Población de 14 y más años.....	5,467	2,615	2,852	1,925	844	1,081	3,542	1,771	1,771
Solteros.....	2,008	1,121	887	794	361	433	1,214	760	454
Casados.....	1,688	800	888	709	336	373	979	464	515
Civil y religioso.....	1,203	574	629	553	257	296	650	317	333
Sólo civil.....	316	149	167	112	57	55	204	92	112
Sólo religioso.....	169	77	92	44	22	22	125	55	70
Viudos.....	283	67	216	113	17	96	170	50	120
Divorciados.....	13	3	10	9	2	7	4	1	3
En unión libre.....	1,475	624	851	300	128	172	1,175	496	679
MUNICIPIO DE SANTA TERESA									
Población de 14 y más años.....	4,856	2,380	2,476	1,402	599	803	3,454	1,781	1,673
Solteros.....	2,319	1,245	1,074	673	290	383	1,646	955	691
Casados.....	1,394	655	739	461	208	253	933	447	486
Civil y religioso.....	998	470	528	369	167	202	629	303	326
Sólo civil.....	149	67	82	38	14	24	111	53	58
Sólo religioso.....	247	118	129	54	27	27	193	91	102
Viudos.....	229	56	173	69	12	57	160	44	116
Divorciados.....	13	2	11	3	--	3	10	2	8
En unión libre,.....	901	422	479	196	89	107	705	333	372
DEPARTAMENTO DE CHINANDEGA									
Población de 14 y más años.....	71,583	36,531	35,052	32,638	14,608	18,030	38,945	21,923	17,022
Solteros.....	28,923	16,952	11,971	13,251	6,219	7,032	15,672	10,733	4,939
Casados.....	22,035	10,782	11,253	11,288	5,300	5,988	10,747	5,482	5,265
Civil y religioso.....	16,570	8,143	8,427	8,801	4,168	4,633	7,769	3,975	3,794
Sólo civil.....	2,811	1,344	1,467	1,559	703	856	1,252	641	611
Sólo religioso.....	2,654	1,295	1,359	928	429	499	1,726	866	860
Viudos.....	2,731	627	2,104	1,585	282	1,303	1,146	345	801
Divorciados.....	183	66	117	124	40	84	59	26	33
En unión libre.....	17,711	8,104	9,607	6,390	2,767	3,623	11,321	5,337	5,984
MUNICIPIO DE CHINANDEGA									
Población de 14 y más años.....	21,156	10,198	10,958	13,008	5,421	7,587	8,148	4,777	3,371
Solteros.....	8,847	4,680	4,167	5,538	2,310	3,228	3,309	2,370	939
Casados.....	6,973	3,349	3,624	4,515	2,070	2,445	2,458	1,279	1,179
Civil y religioso.....	5,476	2,640	2,836	3,559	1,644	1,915	1,917	996	921
Sólo civil.....	828	392	436	592	263	329	236	129	107
Sólo religioso.....	669	317	352	364	163	201	305	154	151
Viudos.....	964	194	770	725	118	607	239	76	163
Divorciados.....	75	29	46	68	24	44	7	5	2
En unión libre.....	4,297	1,946	2,351	2,162	899	1,263	2,135	1,047	1,088
MUNICIPIO DE CINCO PINOS									
Población de 14 y más años.....	1,896	891	1,005	196	74	122	1,700	817	883
Solteros.....	671	359	312	86	31	55	585	328	257
Casados.....	545	268	277	55	26	29	490	242	248
Civil y religioso.....	251	125	126	38	19	19	213	106	107
Sólo civil.....	104	49	55	7	2	5	97	47	50
Sólo religioso.....	190	94	96	10	5	5	180	89	91
Viudos.....	45	15	30	6	--	6	39	15	24
Divorciados.....	2	1	1	1	1	--	1	--	1
En unión libre.....	633	248	385	48	16	32	585	232	353

TABLA 5 – ESTADO CIVIL DE KA POBLACION URBANA Y RURAL DE 14 Y MAS AÑOS, SEGÚN SEXO
POR DEPARTAMENTOS Y MUNICIPIOS (Continuación)

DEPARTAMENTOS, MUNICIPIOS Y ESTADO CIVIL	TOTAL			URBANA			RURAL		
	Ambos Sexos	Hombres	Mujeres	Ambos Sexos	Hombres	Mujeres	Ambos Sexos	Hombres	Mujeres
MUNICIPIO DE CORINTO									
Población de 14 y más años .	5, 627	2, 640	2, 987	5, 383	2, 518	2, 865	244	122	122
Solteros	2, 087	1, 015	1, 072	1, 995	961	1, 034	92	54	38
Casados	2, 078	1, 001	1, 077	1, 998	962	1, 036	80	39	41
Civil y religioso	1, 576	758	818	1, 519	730	789	57	28	29
Sólo civil	396	190	206	388	186	202	8	4	4
Sólo religioso	106	53	53	91	46	45	15	7	8
Viudos	220	50	170	211	48	163	9	2	7
Divorciados	25	3	22	25	3	22	--	--	--
En unión libre	1, 217	571	646	1, 154	544	610	63	27	36
MUNICIPIO DE CHICHIGALPA									
Población de 14 y más años .	11, 087	5, 906	5, 181	6, 291	3, 092	3, 199	4, 796	2, 814	1, 982
Solteros	4, 363	2, 753	1, 610	2, 265	1, 249	1, 016	2, 098	1, 504	594
Casados	3, 798	1, 874	1, 924	2, 470	1, 206	1, 264	1, 328	668	660
Civil y religioso	3, 061	1, 516	1, 545	2, 000	984	1, 016	1, 061	532	529
Sólo civil	443	213	230	303	143	160	140	70	70
Sólo religioso	294	145	149	167	79	88	127	66	61
Viudos	429	101	328	299	65	234	130	36	94
Divorciados	17	6	11	13	4	9	4	2	2
En unión libre	2, 480	1, 172	1, 308	1, 244	568	676	1, 236	604	632
MUNICIPIO DE MORAZAN									
Población de 14 y más años .	1, 607	907	700	758	391	367	849	516	333
Solteros	636	444	192	287	177	110	349	267	82
Casados	430	216	214	214	104	110	216	112	104
Civil y religioso	338	168	170	170	81	89	168	87	81
Sólo civil	52	27	25	23	12	11	29	15	14
Sólo religioso	40	21	19	21	11	10	19	10	9
Viudos	47	14	33	31	6	25	16	8	8
Divorciados	6	3	3	4	3	1	2	--	2
En unión libre	488	230	258	222	101	121	266	129	137
MUNICIPIO DE POSOLTEGA									
Población de 14 y más años .	4, 003	2, 212	1, 791	773	367	406	3, 230	1, 845	1, 385
Solteros	1, 634	1, 091	543	288	159	129	1, 346	932	414
Casados	1, 156	571	585	242	112	130	914	459	455
Civil y religioso	973	481	492	201	94	107	772	387	385
Sólo civil	96	46	50	28	11	17	68	35	33
Sólo religioso	87	44	43	13	7	6	74	37	37
Viudos	147	34	113	37	4	33	110	30	80
Divorciados	13	5	8	4	2	2	9	3	6
En unión libre	1, 053	511	542	202	90	112	851	421	430
MUNICIPIO DE EL REALEJO									
Población de 14 y más años .	1, 421	918	503	273	137	136	1, 148	781	367
Solteros	767	589	178	97	61	36	670	528	142
Casados	313	176	137	90	44	46	223	132	91
Civil y religioso	265	150	115	60	30	30	205	120	85
Sólo civil	18	9	9	6	2	4	12	7	5
Sólo religioso	30	17	13	24	12	12	6	5	1
Viudos	34	10	24	23	2	21	11	8	3
Divorciados	4	2	2	2	1	1	2	1	1
En unión libre	303	141	162	61	29	32	242	112	130

TABLA 5 - ESTADO CIVIL DE LA POBLACION URBANA Y RURAL DE 14 Y MAS AÑOS, SEGUN SEXO,

POR DEPARTAMENTOS Y MUNICIPIOS (Continuación)

DEPARTAMENTOS, MUNICIPIOS Y ESTADO CIVIL	TOTAL			URBANA			RURAL		
	Ambos Sexos	Hombres	Mujeres	Ambos Sexos	Hombres	Mujeres	Ambos Sexos	Hombres	Mujeres
MUNICIPIO DE SAN FRANCISCO									
Población de 14 y más años.....	2,672	1,290	1,382	230	101	129	2,442	1,189	1,253
Solteros.....	1,105	577	528	122	54	68	983	523	460
Casados.....	836	410	426	58	27	31	778	383	395
Civil y religioso.....	483	238	245	36	17	19	447	221	226
Sólo civil.....	95	46	49	2	1	1	93	45	48
Sólo religioso.....	258	126	132	20	9	11	238	117	121
Viudos.....	98	22	76	12	3	9	86	19	67
Divorciados.....	7	5	2	2	1	1	5	4	1
En unión libre.....	626	276	350	36	16	20	590	260	330
MUNICIPIO DE SAN PEDRO									
Población de 14 y más años.....	1,628	776	852	166	76	90	1,462	700	762
Solteros.....	692	326	366	82	37	45	610	289	321
Casados.....	511	256	255	40	21	19	471	235	236
Civil y religioso.....	348	176	172	32	17	15	316	159	157
Sólo civil.....	86	42	44	--	--	--	86	42	44
Sólo religioso.....	77	38	39	8	4	4	69	34	35
Viudos.....	58	13	45	8	1	7	50	12	38
Divorciados.....	6	2	4	--	--	--	6	2	4
En unión libre.....	361	179	182	36	17	19	325	162	163
MUNICIPIO DE SANTO TOMAS									
Población de 14 y más años.....	1,473	717	756	298	127	171	1,175	590	585
Solteros.....	503	298	205	88	42	46	415	256	159
Casados.....	470	231	239	121	58	63	349	173	176
Civil y religioso.....	264	127	137	76	37	39	188	90	98
Sólo civil.....	59	29	30	22	10	12	37	19	18
Sólo religioso.....	147	75	72	23	11	12	124	64	60
Viudos.....	61	9	52	18	--	18	43	9	34
Divorciados.....	1	1	--	--	--	--	1	1	--
En unión libre.....	438	178	260	71	27	44	367	151	216
MUNICIPIO DE SOMOTILLO									
Población de 14 y más años.....	5,016	2,543	2,473	783	351	432	4,233	2,192	2,041
Solteros.....	1,571	978	593	265	143	122	1,306	835	471
Casados.....	1,572	772	800	228	104	124	1,344	668	676
Civil y religioso.....	1,074	534	540	161	76	85	913	458	455
Sólo civil.....	186	86	100	37	15	22	149	71	78
Sólo religioso.....	312	152	160	30	13	17	282	139	143
Viudos.....	193	51	142	27	3	24	166	48	118
Divorciados.....	8	1	7	3	--	3	5	1	4
En unión libre.....	1,672	741	931	260	101	159	1,412	640	772
MUNICIPIO DE EL VIEJO									
Población de 14 y más años.....	11,103	6,066	5,037	3,986	1,736	2,250	7,117	4,330	2,787
Solteros.....	5,109	3,264	1,845	1,977	911	1,066	3,132	2,353	779
Casados.....	2,366	1,166	1,200	1,067	477	590	1,299	689	610
Civil y religioso.....	1,827	913	914	812	373	439	1,015	540	475
Sólo civil.....	328	153	175	137	52	85	191	101	90
Sólo religioso.....	211	100	111	118	52	66	93	48	45
Viudos.....	326	81	245	164	25	139	162	56	106
Divorciados.....	9	7	2	1	1	--	8	6	2
En unión libre.....	3,293	1,548	1,745	777	322	455	2,516	1,226	1,290

TABLA 5 - ESTADO CIVIL DE LA POBLACION URBANA Y RURAL DE 14 Y MAS AÑOS, SEGUN SEXO,

POR DEPARTAMENTOS Y MUNICIPIOS (Continuación)

DEPARTAMENTOS, MUNICIPIOS Y ESTADO CIVIL	TOTAL			URBANA			RURAL		
	Ambos Sexos	Hombres	Mujeres	Ambos Sexos	Hombres	Mujeres	Ambos Sexos	Hombres	Mujeres
MUNICIPIO DE VILLA NUEVA									
Población de 14 y más años.....	2,894	1,467	1,427	493	217	276	2,401	1,250	1,151
Solteros.....	938	578	360	161	84	77	777	494	283
Casados.....	987	492	495	190	89	101	797	403	394
Civil y religioso.....	634	317	317	137	66	71	497	251	246
Sólo civil.....	120	62	58	14	6	8	106	56	50
Sólo religioso.....	233	113	120	39	17	22	194	96	98
Viudos.....	109	33	76	24	7	17	85	26	59
Divorciados.....	10	1	9	1	--	1	9	1	8
En unión libre.....	850	363	487	117	37	80	733	326	407
DEPARTAMENTO DE CHONTALES									
Población de 14 y más años.....	38,776	19,148	19,628	7,718	3,135	4,583	31,058	16,013	15,045
Solteros.....	15,140	8,340	6,800	3,349	1,402	1,947	11,791	6,938	4,853
Casados.....	13,569	6,619	6,950	2,756	1,235	1,521	10,813	5,384	5,429
Civil y religioso.....	6,465	3,168	3,297	1,591	728	863	4,874	2,440	2,434
Sólo civil.....	1,913	889	1,024	588	250	338	1,325	639	686
Sólo religioso.....	5,191	2,562	2,629	577	257	320	4,614	2,305	2,309
Viudos.....	1,757	389	1,368	492	57	435	1,265	332	933
Divorciados.....	126	42	84	50	16	34	76	26	50
En unión libre.....	8,184	3,758	4,426	1,071	425	646	7,113	3,333	3,780
MUNICIPIO DE JUIGALPA									
Población de 14 y más años.....	9,299	4,256	5,043	3,233	1,282	1,951	6,066	2,974	3,092
Solteros.....	3,843	1,923	1,920	1,520	622	898	2,323	1,301	1,022
Casados.....	2,838	1,333	1,505	1,000	439	561	1,838	894	944
Civil y religioso.....	1,426	681	745	528	238	290	898	443	455
Sólo civil.....	546	233	313	277	112	165	269	121	148
Sólo religioso.....	866	419	447	195	89	106	671	330	341
Viudos.....	459	76	383	197	20	177	262	56	206
Divorciados.....	49	12	37	30	7	23	19	5	14
En unión libre.....	2,110	912	1,198	486	194	292	1,624	718	906
MUNICIPIO DE ACOYAPA									
Población de 14 y más años.....	3,940	1,964	1,976	919	368	551	3,021	1,596	1,425
Solteros.....	1,592	915	677	355	146	209	1,237	769	468
Casados.....	1,443	702	741	399	182	217	1,044	520	524
Civil y religioso.....	793	384	409	272	126	146	521	258	263
Sólo civil.....	221	108	113	62	28	34	159	80	79
Sólo religioso.....	429	210	219	65	28	37	364	182	182
Viudos.....	164	29	135	62	10	52	102	19	83
Divorciados.....	10	2	8	4	--	4	6	2	4
En unión libre.....	731	316	415	99	30	69	632	286	346
MUNICIPIO DE COMALAPA									
Población de 14 y más años.....	3,723	1,785	1,938	217	79	138	3,506	1,706	1,800
Solteros.....	1,565	796	769	99	38	61	1,466	758	708
Casados.....	1,347	646	701	71	31	40	1,276	615	661
Civil y religioso.....	580	280	300	47	22	25	533	258	275
Sólo civil.....	125	58	67	8	3	5	117	55	62
Sólo religioso.....	642	308	334	16	6	10	626	302	324
Viudos.....	172	50	122	18	3	15	154	47	107
Divorciados.....	3	--	3	1	--	1	2	--	2
En unión libre.....	636	293	343	28	7	21	608	286	322

TABLA 5 – ESTADO CIVIL DE LA POBLACION URBANA Y RURAL DE 14 Y MAS AÑOS, SEGÚN SEXO, POR DEPARTAMENTOS Y MUNICIPIOS
(Continuación)

DEPARTAMENTOS, MUNICIPIOS Y ESTADO CIVIL	TOTSL			URBANA			RURAL		
	Ambos sexos	hombres	mujeres	Ambos sexos	hombres	mujeres	Ambos sexos	hombres	mujeres
MUNICIPIO DE LA LIBERTAD									
Población de 14 y más años	4, 017	2, 055	1, 962	712	290	422	3, 305	1, 765	1, 540
Solteros	1, 456	839	617	291	122	169	1, 165	717	448
Casados	1, 562	783	779	288	130	158	1, 274	653	621
Civil y religioso	777	386	391	166	76	90	611	310	301
Sólo civil	231	112	119	53	22	31	178	90	88
Sólo religioso	554	285	269	69	32	37	485	253	232
Viudos	204	59	145	49	4	45	155	55	100
Divorciados	9	3	6	--	--	--	9	3	6
En unión libre	786	371	415	84	34	50	702	337	365
MUNICIPIO DE SAN PEDRO DE LOVAGO									
Población de 14 y más años	3, 435	1, 721	1, 714	351	139	212	3, 084	1, 582	1, 502
Solteros	1, 282	708	574	129	47	82	1, 153	661	492
Casados	1, 346	662	684	154	71	83	1, 192	591	601
Civil y religioso	729	361	368	107	52	55	622	309	313
Sólo civil	156	73	83	12	6	6	144	67	77
Sólo religioso	461	228	233	35	13	22	426	215	211
Viudos	132	33	99	22	1	21	110	32	78
Divorciados	20	7	13	9	5	4	11	2	9
En unión libre	655	311	344	37	15	22	618	296	322
MUNICIPIO DE SANTO DOMINGO									
Población de 14 y más años	6, 081	3, 066	3, 015	897	376	521	5, 184	2, 690	2, 494
Solteros	2, 154	1, 235	919	369	163	206	1, 785	1, 072	713
Casados	1, 937	955	982	269	122	147	1, 668	833	835
Civil y religioso	771	383	388	131	60	71	640	323	317
Sólo civil	277	131	146	79	35	44	198	96	102
Sólo religioso	889	441	448	59	27	32	830	414	416
Viudos	312	73	239	71	10	61	241	63	178
Divorciados	10	5	5	1	1	--	9	4	5
En unión libre	1, 668	798	870	187	80	107	1, 481	718	763
MUNICIPIO DE SANTO TOMAS									
Población de 14 y más años	2, 817	1, 417	1, 400	835	369	466	1, 982	1, 048	934
Solteros	1, 214	659	555	358	165	193	856	494	362
Casados	1, 139	560	579	357	162	195	782	398	384
Civil y religioso	602	296	306	228	103	125	374	193	181
Sólo civil	105	48	57	44	19	25	61	29	32
Sólo religioso	432	216	216	85	40	45	347	176	171
Viudos	119	30	89	47	6	41	72	24	48
Divorciados	3	1	2	2	1	1	1	--	1
En unión libre	342	167	175	71	35	36	271	132	139
MUNICIPIO DE VILLA SOMOZA									
Población de 14 y más años	5, 464	2, 884	2, 580	554	232	322	4, 910	2, 652	2, 258
Solteros	2, 034	1, 265	769	228	99	129	1, 806	1, 166	640
Casados	1, 957	978	979	218	98	120	1, 739	880	859
Civil y religioso	787	397	390	112	51	61	675	346	329
Sólo civil	252	126	126	53	25	28	199	101	98
Sólo religioso	918	455	463	53	22	31	865	433	432
Viudos	195	39	156	26	3	23	169	36	133
Divorciados	22	12	10	3	2	1	19	10	9
En unión libre	1, 256	590	666	79	30	49	1, 177	560	617

TABLA 5 - ESTADO CIVIL DE LA POBLACION URBANA Y RURAL DE 14 Y MAS AÑOS, SEGUN SEXO,

POR DEPARTAMENTOS Y MUNICIPIOS (Continuación)

DEPARTAMENTOS, MUNICIPIOS Y ESTADO CIVIL	TOTAL			URBANA			RURAL		
	Ambos Sexos	Hombres	Mujeres	Ambos Sexos	Hombres	Mujeres	Ambos Sexos	Hombres	Mujeres
DEPARTAMENTO DE ESTELI									
Población de 14 y más años.....	36,639	17,283	19,356	11,039	4,547	6,492	25,600	12,736	12,864
Solteros.....	14,893	7,404	7,489	4,839	1,968	2,871	10,054	5,436	4,618
Casados.....	15,519	7,485	8,034	4,366	1,982	2,384	11,153	5,503	5,650
Civil y religioso.....	9,709	4,699	5,010	3,184	1,471	1,713	6,525	3,228	3,297
Sólo civil.....	1,406	644	762	530	224	306	876	420	456
Sólo religioso.....	4,404	2,142	2,262	652	287	365	3,752	1,855	1,897
Viudos.....	1,828	408	1,420	615	84	531	1,213	324	889
Divorciados.....	118	35	83	66	12	54	52	23	29
En unión libre.....	4,281	1,951	2,330	1,153	501	652	3,128	1,450	1,678
MUNICIPIO DE ESTELI									
Población de 14 y más años.....	14,427	6,604	7,823	6,941	2,812	4,129	7,486	3,792	3,694
Solteros.....	5,937	2,817	3,120	3,071	1,215	1,856	2,866	1,602	1,264
Casados.....	6,093	2,892	3,201	2,721	1,222	1,499	3,372	1,670	1,702
Civil y religioso.....	4,327	2,065	2,262	2,079	951	1,128	2,248	1,114	1,134
Sólo civil.....	597	264	333	348	143	205	249	121	128
Sólo religioso.....	1,169	563	606	294	128	166	875	435	440
Viudos.....	675	129	546	365	51	314	310	78	232
Divorciados.....	66	12	54	56	10	46	10	2	8
En unión libre.....	1,656	754	902	728	314	414	928	440	488
MUNICIPIO DE CONDEGA									
Población de 14 y más años.....	6,648	3,174	3,474	1,209	520	689	5,439	2,654	2,785
Solteros.....	2,624	1,316	1,308	477	202	275	2,147	1,114	1,033
Casados.....	3,063	1,500	1,563	537	247	290	2,526	1,253	1,273
Civil y religioso.....	1,711	837	874	326	154	172	1,385	683	702
Sólo civil.....	190	92	98	58	26	32	132	66	66
Sólo religioso.....	1,162	571	591	153	67	86	1,009	504	505
Viudos.....	333	80	253	67	13	54	266	67	199
Divorciados.....	14	7	7	4	2	2	10	5	5
En unión libre.....	614	271	343	124	56	68	490	215	275
MUNICIPIO DE PUEBLO NUEVO									
Población de 14 y más años.....	5,179	2,490	2,689	667	255	412	4,512	2,235	2,277
Solteros.....	2,039	1,074	965	301	112	189	1,738	962	776
Casados.....	2,336	1,139	1,197	256	117	139	2,080	1,022	1,058
Civil y religioso.....	1,116	549	567	150	72	78	966	477	489
Sólo civil.....	142	65	77	33	14	19	109	51	58
Sólo religioso.....	1,078	525	553	73	31	42	1,005	494	511
Viudos.....	304	75	229	40	3	37	264	72	192
Divorciados.....	19	8	11	3	--	3	16	8	8
En unión libre.....	481	194	287	67	23	44	414	171	243
MUNICIPIO DE SAN JUAN DE LIMAY									
Población de 14 y más años.....	4,725	2,303	2,422	999	447	552	3,726	1,856	1,870
Solteros.....	1,926	996	930	464	214	250	1,462	782	680
Casados.....	1,766	865	901	359	174	185	1,407	691	716
Civil y religioso.....	985	491	494	223	111	112	762	380	382
Sólo civil.....	299	140	159	48	21	27	251	119	132
Sólo religioso.....	482	234	248	88	42	46	394	192	202
Viudos.....	236	53	183	77	10	67	159	43	116
Divorciados.....	9	4	5	1	--	1	8	4	4
En unión libre.....	788	385	403	98	49	49	690	336	354

TABLA 5 - ESTADO CIVIL DE LA POBLACION URBANA Y RURAL DE 14 Y MAS AÑOS, SEGUN SEXO,

POR DEPARTAMENTOS Y MUNICIPIOS (Continuación)

DEPARTAMENTOS, MUNICIPIOS Y ESTADO CIVIL	TOTAL			URBANA			RURAL		
	Ambos Sexos	Hombres	Mujeres	Ambos Sexos	Hombres	Mujeres	Ambos Sexos	Hombres	Mujeres
MUNICIPIO DE LA TRINIDAD									
Población de 14 y más años.....	5,660	2,712	2,948	1,223	513	710	4,437	2,199	2,238
Solteros.....	2,367	1,201	1,166	526	225	301	1,841	976	865
Casados.....	2,261	1,089	1,172	493	222	271	1,768	867	901
Civil y religioso.....	1,570	757	813	406	183	223	1,164	574	590
Sólo civil.....	178	83	95	43	20	23	135	63	72
Sólo religioso.....	513	249	264	44	19	25	469	230	239
Viudos.....	280	71	209	66	7	59	214	64	150
Divorciados.....	10	4	6	2	--	2	8	4	4
En unión libre.....	742	347	395	136	59	77	606	288	318
DEPARTAMENTO DE GRANADA									
Población de 14 y más años.....	35,759	16,447	19,312	21,673	8,986	12,687	14,086	7,461	6,625
Solteros.....	15,387	7,537	7,850	9,641	4,025	5,616	5,746	3,512	2,234
Casados.....	12,046	5,636	6,410	7,995	3,606	4,389	4,051	2,030	2,021
Civil y religioso.....	9,720	4,559	5,161	6,757	3,063	3,694	2,963	1,496	1,467
Sólo civil.....	1,118	498	620	715	302	413	403	196	207
Sólo religioso.....	1,208	579	629	523	241	282	685	338	347
Viudos.....	1,915	405	1,510	1,349	239	1,110	566	166	400
Divorciados.....	114	31	83	76	19	57	38	12	26
En unión libre.....	6,297	2,838	3,459	2,612	1,097	1,515	3,685	1,741	1,944
MUNICIPIO DE GRANADA									
Población de 14 y más años.....	22,239	9,735	12,504	16,241	6,583	9,658	5,998	3,152	2,846
Solteros.....	9,686	4,366	5,320	7,231	2,902	4,329	2,455	1,464	991
Casados.....	8,192	3,796	4,396	6,271	2,826	3,445	1,921	970	951
Civil y religioso.....	6,883	3,195	3,688	5,466	2,477	2,989	1,417	718	699
Sólo civil.....	553	239	314	423	173	250	130	66	64
Sólo religioso.....	756	362	394	382	176	206	374	186	188
Viudos.....	1,255	220	1,035	1,031	165	866	224	55	169
Divorciados.....	72	18	54	65	17	48	7	1	6
En unión libre.....	3,034	1,335	1,699	1,643	673	970	1,391	662	729
MUNICIPIO DE DIRIA									
Población de 14 y más años.....	1,739	853	886	956	437	519	783	416	367
Solteros.....	767	421	346	439	215	224	328	206	122
Casados.....	506	235	271	294	131	163	212	104	108
Civil y religioso.....	345	166	179	217	102	115	128	64	64
Sólo civil.....	91	37	54	55	21	34	36	16	20
Sólo religioso.....	70	32	38	22	8	14	48	24	24
Viudos.....	86	28	58	46	13	33	40	15	25
Divorciados.....	4	--	4	3	--	3	1	--	1
En unión libre.....	376	169	207	174	78	96	202	91	111
MUNICIPIO DE DIRIOMO									
Población de 14 y más años.....	4,437	2,175	2,262	1,747	793	954	2,690	1,382	1,308
Solteros.....	1,843	1,038	805	675	350	325	1,168	688	480
Casados.....	1,398	663	735	593	275	318	805	388	417
Civil y religioso.....	1,086	516	570	450	207	243	636	309	327
Sólo civil.....	163	78	85	97	46	51	66	32	34
Sólo religioso.....	149	69	80	46	22	24	103	47	56
Viudos.....	243	61	182	124	30	94	119	31	88
Divorciados.....	9	4	5	3	1	2	6	3	3
En unión libre.....	944	409	535	352	137	215	592	272	320

TABLA 5 - ESTADO CIVIL DE LA POBLACION URBANA Y RURAL DE 14 Y MAS AÑOS, SEGUN SEXO,

POR DEPARTAMENTOS Y MUNICIPIOS (Continuación)

DEPARTAMENTOS, MUNICIPIOS Y ESTADO CIVIL	TOTAL			URBANA			RURAL		
	Ambos Sexos	Hombres	Mujeres	Ambos Sexos	Hombres	Mujeres	Ambos Sexos	Hombres	Mujeres
MUNICIPIO DE NANDAIME									
Población de 14 y más años.....	7,344	3,684	3,660	2,729	1,173	1,556	4,615	2,511	2,104
Solteros.....	3,091	1,712	1,379	1,296	558	738	1,795	1,154	641
Casados.....	1,950	942	1,008	837	374	463	1,113	568	545
Civil y religioso.....	1,406	682	724	624	277	347	782	405	377
Sólo civil.....	311	144	167	140	62	78	171	82	89
Sólo religioso.....	233	116	117	73	35	38	160	81	79
Viudos.....	331	96	235	148	31	117	183	65	118
Divorciados.....	29	9	20	5	1	4	24	8	16
En unión libre.....	1,943	925	1,018	443	209	234	1,500	716	784
DEPARTAMENTO DE JINOTEGA									
Población de 14 y más años.....	40,315	20,489	19,826	5,917	2,468	3,449	34,398	18,021	16,377
Solteros.....	14,933	8,613	6,320	2,566	1,079	1,487	12,367	7,534	4,833
Casados.....	17,525	8,683	8,842	2,478	1,140	1,338	15,047	7,543	7,504
Civil y religioso.....	7,626	3,821	3,805	1,771	836	935	5,855	2,985	2,870
Sólo civil.....	1,006	489	517	239	101	138	767	388	379
Sólo religioso.....	8,893	4,373	4,520	468	203	265	8,425	4,170	4,255
Viudos.....	1,678	448	1,230	332	48	284	1,346	400	946
Divorciados.....	115	41	74	33	13	20	82	28	54
En unión libre.....	6,064	2,704	3,360	508	188	320	5,556	2,516	3,040
MUNICIPIO DE JINOTEGA									
Población de 14 y más años.....	30,675	15,656	15,019	4,342	1,765	2,577	26,333	13,891	12,442
Solteros.....	11,073	6,471	4,602	1,847	741	1,106	9,226	5,730	3,496
Casados.....	12,847	6,398	6,449	1,810	834	976	11,037	5,564	5,473
Civil y religioso.....	5,234	2,645	2,589	1,309	621	688	3,925	2,024	1,901
Sólo civil.....	841	407	434	219	92	127	622	315	307
Sólo religioso.....	6,772	3,346	3,426	282	121	161	6,490	3,225	3,265
Viudos.....	1,278	339	939	248	35	213	1,030	304	726
Divorciados.....	87	33	54	30	12	18	57	21	36
En unión libre.....	5,390	2,415	2,975	407	143	264	4,983	2,272	2,711
MUNICIPIO DE LA CONCORDIA									
Población de 14 y más años.....	1,747	881	866	367	162	205	1,380	719	661
Solteros.....	678	377	301	161	77	84	517	300	217
Casados.....	917	448	469	174	78	96	743	370	373
Civil y religioso.....	602	294	308	141	62	79	461	232	229
Sólo civil.....	20	10	10	6	3	3	14	7	7
Sólo religioso.....	295	144	151	27	13	14	268	131	137
Viudos.....	66	21	45	18	3	15	48	18	30
Divorciados.....	2	---	2	--	--	--	2	---	2
En unión libre.....	84	35	49	14	4	10	70	31	39
MUNICIPIO DE SAN RAFAEL DEL NORTE									
Población de 14 y más años.....	3,323	1,661	1,662	684	303	381	2,639	1,358	1,281
Solteros.....	1,306	731	575	319	149	170	987	582	405
Casados.....	1,604	775	829	274	125	149	1,330	650	680
Civil y religioso.....	688	336	352	168	79	89	520	257	263
Sólo civil.....	42	21	21	7	3	4	35	18	17
Sólo religioso.....	874	418	456	99	43	56	775	375	400
Viudos.....	173	48	125	45	8	37	128	40	88
Divorciados.....	2	---	2	1	---	1	1	---	1
En unión libre.....	238	107	131	45	21	24	193	86	107

TABLA 5 – ESTADO CIVIL DE LA POBLACION URBANA Y RURAL DE 14 Y MAS AÑOS, SEGÚN SEXO, POR DEPARTAMENTOS Y MUNICIPIOS (Continuación)

DEPARTAMENTOS, MUNICIPIOS Y ESTADO CIVIL	TOTAL			URBANA			RURAL		
	Ambos Sexos	Hombres	Mujeres	Ambos Sexos	Hombres	Mujeres	Ambos Sexos	Hombres	Mujeres
MUNICIPIO DE SAN SEBASTIAN DE YALI									
Población de 14 y más años	4, 570	2, 291	2, 279	524	238	286	4, 046	2, 053	1, 993
Solteros	1, 876	1, 034	842	239	112	127	1, 637	922	715
Casados	2, 157	1, 062	1, 095	220	103	117	1, 937	959	978
Civil y religioso	1, 102	546	556	153	74	79	949	472	477
Sólo civil	103	51	52	7	3	4	96	48	48
Sólo religioso	952	465	487	60	26	34	892	439	453
Viudos	161	40	121	21	2	19	140	38	102
Divorciados	24	8	16	2	1	1	22	7	15
En unión libre	352	147	205	42	20	22	310	127	183
DEPARTAMENTO DE LEON									
Población de 14 y más años	81, 419	39, 211	42, 208	38, 136	16, 486	21, 650	43, 283	22, 725	20, 558
Solteros	33, 613	18, 033	15, 580	15, 938	7, 351	8, 587	17, 675	10, 682	6, 993
Casados	27, 426	13, 319	14, 107	13, 465	6, 283	7, 182	13, 961	7, 036	6, 925
Civil y religioso	20, 426	9, 983	10, 443	10, 753	5, 073	5, 680	9, 673	4, 910	4, 763
Sólo civil	3, 281	1, 536	1, 745	1, 695	743	952	1, 586	793	793
Sólo religioso	3, 719	1, 800	1, 919	1, 017	467	550	2, 702	1, 333	1, 369
Viudos	3, 701	785	2, 916	2, 099	354	1, 745	1, 602	431	1, 171
Divorciados	247	73	174	168	43	125	79	30	49
En unión libre	16, 432	7, 001	9, 431	6, 466	2, 455	4, 011	9, 966	4, 546	5, 420
MUNICIPIO DE LEON									
Población de 14 y más años	35, 453	15, 897	19, 556	26, 285	11, 006	15, 279	9, 168	4, 891	4, 277
Solteros	15, 171	7, 440	7, 731	11, 231	4, 955	6, 276	3, 940	2, 485	1, 455
Casados	11, 894	5, 651	6, 243	9, 328	4, 345	4, 983	2, 566	1, 306	1, 260
Civil y religioso	9, 898	4, 733	5, 165	7, 884	3, 706	4, 178	2, 014	1, 027	987
Sólo civil	1, 150	529	621	916	405	511	234	124	110
Sólo religioso	846	389	457	528	234	294	318	155	163
Viudos	1, 809	352	1, 457	1, 455	244	1, 211	354	108	246
Divorciados	151	40	111	130	34	96	21	6	15
En unión libre	6, 428	2, 414	4, 014	4, 141	1, 428	2, 713	2, 287	986	1, 301
MUNICIPIO DE ACHUAPA									
Población de 14 y más años	4, 261	2, 153	2, 108	488	226	262	3, 773	1, 927	1, 846
Solteros	1, 518	877	641	212	103	109	1, 306	774	532
Casados	1, 727	845	882	166	80	86	1, 561	765	796
Civil y religioso	1, 004	493	511	93	45	48	911	448	463
Sólo civil	166	78	88	24	11	13	142	67	75
Sólo religioso	557	274	283	49	24	25	508	250	258
Viudos	142	56	86	30	6	24	112	50	62
Divorciados	6	3	3	--	--	--	6	3	3
En unión libre	868	372	496	80	37	43	788	335	453
MUNICIPIO DE EL JICARAL									
Población de 14 y más años	1, 420	697	723	122	56	66	1, 298	641	657
Solteros	559	308	251	34	21	13	525	287	238
Casados	581	285	296	53	24	29	528	261	267
Civil y religioso	380	186	194	37	17	20	343	169	174
Sólo civil	60	29	31	13	6	7	47	23	24
Sólo religioso	141	70	71	3	1	2	138	69	69
Viudos	70	12	58	10	--	10	60	12	48
Divorciados	6	1	5	--	--	--	6	1	5
En unión libre	204	91	113	25	11	14	179	80	99

TABLA 5 - ESTADO CIVIL DE LA POBLACION URBANA Y RURAL DE 14 Y MAS AÑOS, SEGUN SEXO,

POR DEPARTAMENTOS Y MUNICIPIOS (Continuación)

DEPARTAMENTOS, MUNICIPIOS Y ESTADO CIVIL	TOTAL			URBANA			RURAL		
	Ambos Sexos	Hombres	Mujeres	Ambos Sexos	Hombres	Mujeres	Ambos Sexos	Hombres	Mujeres
MUNICIPIO DE LARREYNAGA									
Población de 14 y más años.....	9,373	4,852	4,521	3,188	1,558	1,630	6,185	3,294	2,891
Solteros.....	3,542	2,146	1,396	1,101	631	470	2,441	1,515	926
Casados.....	2,929	1,482	1,447	1,003	491	512	1,926	991	935
Civil y religioso.....	2,115	1,082	1,033	730	364	366	1,385	718	667
Sólo civil.....	378	189	189	124	59	65	254	130	124
Sólo religioso.....	436	211	225	149	68	81	287	143	144
Viudos.....	400	94	306	150	22	128	250	72	178
Divorciados.....	29	11	18	8	3	5	21	8	13
En unión libre.....	2,473	1,119	1,354	926	411	515	1,547	708	839
MUNICIPIO DE NAGAROTE									
Población de 14 y más años.....	6,375	3,217	3,158	2,767	1,244	1,523	3,608	1,973	1,635
Solteros.....	2,505	1,436	1,069	1,134	548	586	1,371	888	483
Casados.....	2,218	1,077	1,141	1,116	506	610	1,102	571	531
Civil y religioso.....	1,492	737	755	772	357	415	720	380	340
Sólo civil.....	609	285	324	304	130	174	305	155	150
Sólo religioso.....	117	55	62	40	19	21	77	36	41
Viudos.....	294	58	236	156	26	130	138	32	106
Divorciados.....	27	10	17	20	5	15	7	5	2
En unión libre.....	1,331	636	695	341	159	182	990	477	513
MUNICIPIO DE LA PAZ CENTRAL									
Población de 14 y más años.....	6,417	3,418	2,999	2,391	1,126	1,265	4,026	2,292	1,734
Solteros.....	2,796	1,694	1,102	1,071	541	530	1,725	1,153	572
Casados.....	1,692	861	831	683	335	348	1,009	526	483
Civil y religioso.....	1,134	578	556	452	220	232	682	358	324
Sólo civil.....	284	141	143	143	71	72	141	70	71
Sólo religioso.....	274	142	132	88	44	44	186	98	88
Viudos.....	276	55	221	146	23	123	130	32	98
Divorciados.....	7	3	4	5	1	4	2	2	--
En unión libre.....	1,646	805	841	486	226	260	1,160	579	581
MUNICIPIO DE QUEZALGUAQUE									
Población de 14 y más años.....	1,465	726	739	136	60	76	1,329	666	663
Solteros.....	482	287	195	61	27	34	421	260	161
Casados.....	532	255	277	48	22	26	484	233	251
Civil y religioso.....	427	206	221	39	18	21	388	188	200
Sólo civil.....	61	28	33	8	4	4	53	24	29
Sólo religioso.....	44	21	23	1	--	1	43	21	22
Viudos.....	62	9	53	7	1	6	55	8	47
Divorciados.....	4	2	2	--	--	--	4	2	2
En unión libre.....	385	173	212	20	10	10	365	163	202
MUNICIPIO DE SAN NICOLAS									
Población de 14 y más años.....	2,094	1,015	1,079	61	30	31	2,033	985	1,048
Solteros.....	907	482	425	19	12	7	888	470	418
Casados.....	727	359	368	33	15	18	694	344	350
Civil y religioso.....	459	228	231	22	11	11	437	217	220
Sólo civil.....	62	29	33	7	2	5	55	27	28
Sólo religioso.....	206	102	104	4	2	2	202	100	102
Viudos.....	65	13	52	2	--	2	63	13	50
Divorciados.....	3	1	2	--	--	--	3	1	2
En unión libre.....	392	160	232	7	3	4	385	157	228

TABLA 5 - ESTADO CIVIL DE LA POBLACION URBANA Y RURAL DE 14 Y MAS AÑOS, SEGUN SEXO,

POR DEPARTAMENTOS Y MUNICIPIOS (Continuación)

DEPARTAMENTOS, MUNICIPIOS Y ESTADO CIVIL	TOTAL			URBANA			RURAL		
	Ambos Sexos	Hombres	Mujeres	Ambos Sexos	Hombres	Mujeres	Ambos Sexos	Hombres	Mujeres
MUNICIPIO DE SANTA ROSA DEL PEÑON									
Población de 14 y más años.....	2,800	1,376	1,424	199	94	105	2,601	1,282	1,319
Solteros.....	1,030	563	467	71	36	35	959	527	432
Casados.....	1,123	551	572	89	44	45	1,034	507	527
Civil y religioso.....	692	343	349	61	31	30	631	312	319
Sólo civil.....	98	45	53	15	6	9	83	39	44
Sólo religioso.....	333	163	170	13	7	6	320	156	164
Viudos.....	143	33	110	16	5	11	127	28	99
Divorciados.....	5	1	4	1	--	1	4	1	3
En unión libre.....	499	228	271	22	9	13	477	219	258
MUNICIPIO DE EL SAUCE									
Población de 14 y más años.....	6,189	2,983	3,206	1,566	668	898	4,623	2,315	2,308
Solteros.....	2,614	1,345	1,269	638	276	362	1,976	1,069	907
Casados.....	2,283	1,099	1,184	597	267	330	1,686	832	854
Civil y religioso.....	1,464	717	747	377	175	202	1,087	542	545
Sólo civil.....	224	90	134	109	38	71	115	52	63
Sólo religioso.....	595	292	303	111	54	57	484	238	246
Viudos.....	262	58	204	81	20	61	181	38	143
Divorciados.....	8	1	7	4	--	4	4	1	3
En unión libre.....	1,022	480	542	246	105	141	776	375	401
MUNICIPIO DE TELICA									
Población de 14 y más años.....	5,572	2,877	2,695	933	418	515	4,639	2,459	2,180
Solteros.....	2,489	1,455	1,034	366	201	165	2,123	1,254	869
Casados.....	1,720	854	866	349	154	195	1,371	700	671
Civil y religioso.....	1,361	680	681	286	129	157	1,075	551	524
Sólo civil.....	189	93	96	32	11	21	157	82	75
Sólo religioso.....	170	81	89	31	14	17	139	67	72
Viudos.....	178	45	133	46	7	39	132	38	94
Divorciados.....	1	--	1	--	--	--	1	--	1
En unión libre.....	1,184	523	661	172	56	116	1,012	467	545
DEPARTAMENTO DE MADRIZ									
Población de 14 y más años.....	27,097	13,348	13,749	4,797	2,022	2,775	22,300	11,326	10,974
Solteros.....	10,349	5,688	4,661	1,986	872	1,114	8,363	4,816	3,547
Casados.....	10,635	5,237	5,398	1,895	878	1,017	8,740	4,359	4,381
Civil y religioso.....	5,163	2,544	2,619	1,107	517	590	4,056	2,027	2,029
Sólo civil.....	919	434	485	241	103	138	678	331	347
Sólo religioso.....	4,553	2,259	2,294	547	258	289	4,006	2,001	2,005
Viudos.....	1,437	412	1,025	265	42	223	1,172	370	802
Divorciados.....	105	29	76	32	7	25	73	22	51
En unión libre.....	4,571	1,982	2,589	619	223	396	3,952	1,759	2,193
MUNICIPIO DE SOMOTO									
Población de 14 y más años.....	6,640	3,092	3,548	2,197	862	1,335	4,443	2,230	2,213
Solteros.....	2,665	1,381	1,284	934	385	549	1,731	996	735
Casados.....	1,929	927	1,002	777	347	430	1,152	580	572
Civil y religioso.....	1,180	569	611	565	255	310	615	314	301
Sólo civil.....	325	153	172	131	56	75	194	97	97
Sólo religioso.....	424	205	219	81	36	45	343	169	174
Viudos.....	334	82	252	121	18	103	213	64	149
Divorciados.....	34	6	28	17	2	15	17	4	13
En unión libre.....	1,678	696	982	348	110	238	1,330	586	744

TABLA 5 - ESTADO CIVIL DE LA POBLACION URBANA Y RURAL DE 14 Y MAS AÑOS, SEGUN SEXO,

POR DEPARTAMENTOS Y MUNICIPIOS (Continuación)

DEPARTAMENTOS, MUNICIPIOS Y ESTADO CIVIL	TOTAL			URBANA			RURAL		
	Ambos Sexos	Hombres	Mujeres	Ambos Sexos	Hombres	Mujeres	Ambos Sexos	Hombres	Mujeres
MUNICIPIO DE PALACAGUINA									
Población de 14 y más años.....	2,510	1,236	1,274	545	237	308	1,965	999	966
Solteros.....	956	530	426	212	87	125	744	443	301
Casados.....	1,149	572	577	263	129	134	886	443	443
Civil y religioso.....	565	278	287	128	63	65	437	215	222
Sólo civil.....	91	44	47	29	13	16	62	31	31
Sólo religioso.....	493	250	243	106	53	53	387	197	190
Viudos.....	123	36	87	25	3	22	98	33	65
Divorciados.....	6	2	4	6	2	4	--	--	--
En unión libre.....	276	96	180	39	16	23	237	80	157
MUNICIPIO DE LAS SABANAS									
Población de 14 y más años.....	897	449	448	103	43	60	794	406	388
Solteros.....	302	195	107	49	18	31	253	177	76
Casados.....	303	148	155	33	17	16	270	131	139
Civil y religioso.....	155	75	80	21	11	10	134	64	70
Sólo civil.....	22	11	11	2	1	1	20	10	10
Sólo religioso.....	126	62	64	10	5	5	116	57	59
Viudos.....	33	8	25	5	1	4	28	7	21
Divorciados.....	1	1	--	--	--	--	1	1	--
En unión libre.....	258	97	161	16	7	9	242	90	152
MUNICIPIO DE SAN JOSE DE CUSMAPA									
Población de 14 y más años.....	1,920	957	963	120	64	56	1,800	893	907
Solteros.....	713	393	320	37	26	11	676	367	309
Casados.....	768	379	389	65	31	34	703	348	355
Civil y religioso.....	280	135	145	24	12	12	256	123	133
Sólo civil.....	42	19	23	8	3	5	34	16	18
Sólo religioso.....	446	225	221	33	16	17	413	209	204
Viudos.....	101	31	70	6	2	4	95	29	66
Divorciados.....	4	1	3	--	--	--	4	1	3
En unión libre.....	334	153	181	12	5	7	322	148	174
MUNICIPIO DE SAN LUCAS									
Población de 14 y más años.....	3,248	1,614	1,634	188	80	108	3,060	1,534	1,526
Solteros.....	1,262	696	566	63	25	38	1,199	671	528
Casados.....	1,229	596	633	79	38	41	1,150	558	592
Civil y religioso.....	606	296	310	38	19	19	568	277	291
Sólo civil.....	139	65	74	12	4	8	127	61	66
Sólo religioso.....	484	235	249	29	15	14	455	220	235
Viudos.....	159	53	106	13	4	9	146	49	97
Divorciados.....	6	2	4	--	--	--	6	2	4
En unión libre.....	592	267	325	33	13	20	559	254	305
MUNICIPIO DE TELPANECA									
Población de 14 y más años.....	7,243	3,710	3,533	1,125	497	628	6,118	3,213	2,905
Solteros.....	2,739	1,573	1,166	479	222	257	2,260	1,351	909
Casados.....	3,259	1,630	1,629	445	207	238	2,814	1,423	1,391
Civil y religioso.....	1,399	706	693	232	111	121	1,167	595	572
Sólo civil.....	157	76	81	35	14	21	122	62	60
Sólo religioso.....	1,703	848	855	178	82	96	1,525	766	759
Viudos.....	406	120	286	63	9	54	343	111	232
Divorciados.....	43	14	29	9	3	6	34	11	23
En unión libre.....	796	373	423	129	56	73	667	317	350

TABLA 5 – ESTADO CIVIL DE LA POBLACION URBANA Y RURAL DE 14 Y MAS AÑOS, SEGÚN SEXO, POR DEPARTAMENTOS Y MUNICIPIOS (Continuación)

DEPARTAMENTOS, MUNICIPIOS Y ESTADO CIVIL	TOTAL			URBANA			RURAL		
	Ambos sexos	hombres	mujeres	Ambos sexos	hombres	mujeres	Ambos sexos	hombres	mujeres
MUNICIPIO DE TOTOGALPA									
Población de 14 y más años	2, 777	1, 392	1, 385	314	147	167	2, 463	1, 245	1, 218
Solteros	1, 113	601	512	153	78	75	960	523	437
Casados	1, 177	581	596	122	55	67	1, 055	526	529
Civil y religioso	630	315	315	62	29	33	568	286	282
Sólo civil	81	38	43	11	5	6	70	33	37
Sólo religioso	466	228	238	49	21	28	417	207	210
Viudos	165	51	114	17	3	14	148	48	100
Divorciados	3	2	1	--	--	--	3	2	1
En unión libre	319	157	162	22	11	11	297	146	151
MUNICIPIO DE YALAGUINA									
Población de 14 y más años	1, 862	898	964	205	92	113	1, 657	806	851
Solteros	599	319	280	59	31	28	540	288	252
Casados	821	404	417	111	54	57	710	350	360
Civil y religioso	348	170	178	37	17	20	311	153	158
Sólo civil	62	28	34	13	7	6	49	21	28
Sólo religioso	411	206	205	61	30	31	350	176	174
Viudos	116	31	85	15	2	13	101	29	72
Divorciados	8	1	7	--	--	--	8	1	7
En unión libre	318	143	175	20	5	15	298	138	160
DEPARTAMENTO DE MANAGUA									
Población de 14 y más años	178, 763	80,119	98, 644	138, 633	58, 958	79, 675	40, 130	21, 161	18, 969
Solteros	68, 955	32, 462	36, 493	53, 764	23, 098	30, 666	15, 191	9, 364	5, 827
Casados	63, 784	30, 094	33, 690	52, 606	24, 532	28, 074	11, 178	5, 562	5, 616
Civil y religioso	45, 315	21, 658	23, 657	38, 604	18, 314	20, 290	6, 711	3, 344	3, 367
Sólo civil	13, 482	6, 097	7, 385	11, 112	4, 929	6, 183	2, 370	1, 168	1, 202
Sólo religioso	4, 987	2, 339	2, 648	2, 890	1, 289	1, 601	2, 097	1, 050	1, 047
Viudos	9, 228	1, 439	7, 789	7, 660	998	6, 662	1, 568	441	1, 127
Divorciados	1, 719	364	1, 355	1, 574	320	1, 254	145	44	101
En unión libre	35, 077	15, 760	19, 317	23, 029	10, 010	13, 019	12, 048	5, 750	6, 298
MUNICIPIO DE MANAGUA									
Población de 14 y más años	155, 030	67, 706	87, 324	134, 044	56, 830	77, 214	20, 986	10, 876	10, 110
Solteros	60, 377	27, 162	33, 215	52, 191	22, 277	29, 914	8, 186	4, 885	3, 301
Casados	56, 784	26, 620	30, 164	51, 085	23, 837	27, 248	5, 699	2, 783	2, 916
Civil y religioso	41, 423	19, 723	21, 700	37, 545	17, 821	19, 724	3, 878	1, 902	1, 976
Sólo civil	11, 860	5, 302	6, 558	10, 800	4, 793	6, 007	1, 060	509	551
Sólo religioso	3, 501	1, 595	1, 906	2, 740	1, 223	1, 517	761	372	389
Viudos	8, 148	1, 158	6, 990	7, 350	930	6, 420	798	228	570
Divorciados	1, 637	341	1, 296	1, 550	316	1, 234	87	25	62
En unión libre	28, 084	12, 425	15, 659	21, 868	9, 470	12, 398	6, 216	2, 955	3, 261
MUNICIPIO DE EL CARMEN									
Población de 14 y más años	2, 822	1, 466	1, 356	409	207	202	2, 413	1, 259	1, 154
Solteros	1, 020	623	397	137	83	54	883	540	343
Casados	784	393	391	120	57	63	664	336	328
Civil y religioso	402	199	203	87	41	46	315	158	157
Sólo civil	243	122	121	21	10	11	222	112	110
Sólo religioso	139	72	67	12	6	6	127	68	61
Viudos	117	24	93	26	5	21	91	19	72
Divorciados	7	1	6	1	--	1	6	1	5
En unión libre	894	425	469	125	62	63	769	363	406

TABLA 5 - ESTADO CIVIL DE LA POBLACION URBANA Y RURAL DE 14 y MAS AÑOS, SEGUN SEXO,

POR DEPARTAMENTOS Y MUNICIPIOS (Continuación)

DEPARTAMENTOS, MUNICIPIOS Y ESTADO CIVIL	TOTAL			URBANA			RURAL		
	Ambos Sexos	Hombres	Mujeres	Ambos Sexos	Hombres	Mujeres	Ambos Sexos	Hombres	Mujeres
MUNICIPIO DE MATEARE									
Población de 14 y más años.....	1,612	904	708	671	306	365	941	598	343
Solteros.....	525	376	149	191	104	87	334	272	62
Casados.....	521	270	251	252	115	137	269	155	114
Civil y religioso.....	379	185	194	197	90	107	182	95	87
Sólo civil.....	74	40	34	37	18	19	37	22	15
Sólo religioso.....	68	45	23	18	7	11	50	38	12
Viudos.....	113	45	68	62	16	46	51	29	22
Divorciados.....	19	6	13	10	2	8	9	4	5
En unión libre.....	434	207	227	156	69	87	278	138	140
MUNICIPIO DE SAN FCO. DEL CARNICERO									
Población de 14 y más años.....	2,840	1,524	1,316	330	148	182	2,510	1,376	1,134
Solteros.....	1,140	724	416	123	62	61	1,017	662	355
Casados.....	915	455	460	113	49	64	802	406	396
Civil y religioso.....	625	315	310	81	37	44	544	278	266
Sólo civil.....	162	77	85	20	7	13	142	70	72
Sólo religioso.....	128	63	65	12	5	7	116	58	58
Viudos.....	106	27	79	22	4	18	84	23	61
Divorciados.....	11	1	10	--	--	--	11	1	10
En unión libre.....	668	317	351	72	33	39	596	284	312
MUNICIPIO DE SAN RAFAEL DEL SUR									
Población de 14 y más años.....	8,632	4,476	4,156	1,277	583	694	7,355	3,893	3,462
Solteros.....	3,239	1,926	1,313	503	240	263	2,736	1,686	1,050
Casados.....	2,222	1,091	1,131	419	191	228	1,803	900	903
Civil y religioso.....	1,240	608	632	311	144	167	929	464	465
Sólo civil.....	687	338	349	91	40	51	596	298	298
Sólo religioso.....	295	145	150	17	7	10	278	138	140
Viudos.....	406	107	299	78	20	58	328	87	241
Divorciados.....	26	10	16	2	1	1	24	9	15
En unión libre.....	2,739	1,342	1,397	275	131	144	2,464	1,211	1,253
MUNICIPIO DE TIPITAPÁ									
Población de 14 y más años.....	7,827	4,043	3,784	1,902	884	1,018	5,925	3,159	2,766
Solteros.....	2,654	1,651	1,003	619	332	287	2,035	1,319	716
Casados.....	2,558	1,265	1,293	617	283	334	1,941	982	959
Civil y religioso.....	1,246	628	618	383	181	202	863	447	416
Sólo civil.....	456	218	238	143	61	82	313	157	156
Sólo religioso.....	856	419	437	91	41	50	765	378	387
Viudos.....	338	78	260	122	23	99	216	55	161
Divorciados.....	19	5	14	11	1	10	8	4	4
En unión libre.....	2,258	1,044	1,214	533	245	288	1,725	799	926
DEPARTAMENTO DE MASAYA									
Población de 14 y más años.....	42,007	19,699	22,308	22,050	9,556	12,494	19,957	10,143	9,814
Solteros.....	16,145	8,275	7,870	8,596	3,856	4,740	7,549	4,419	3,130
Casados.....	14,840	7,109	7,731	8,520	4,005	4,515	6,320	3,104	3,216
Civil y religioso.....	11,519	5,535	5,984	6,677	3,143	3,534	4,842	2,392	2,450
Sólo civil.....	2,017	951	1,066	1,207	561	646	810	390	420
Sólo religioso.....	1,304	623	681	636	301	335	668	322	346
Viudos.....	2,271	522	1,749	1,284	253	1,031	987	269	718
Divorciados.....	147	46	101	115	34	81	32	12	20
En unión libre.....	8,604	3,747	4,857	3,535	1,408	2,127	5,069	2,339	2,730

TABLA 5 – ESTADO CIVIL DE LA POBLACION URBANA Y RURAL DE 14 Y MAS AÑOS, SEGÚN SEXO, POR DEPARTAMENTOS Y MUNICIPIOS (Continuación)

DEPARTAMENTOS, MUNICIPIOS Y ESTADO CIVIL	TOTAL			URBANA			RURAL		
	Ambos Sexos	Hombres	Mujeres	Ambos Sexos	Hombres	Mujeres	Ambos Sexos	Hombres	Mujeres
MUNICIPIO DE MASAYA									
Población de 14 y más años	19, 192	8, 742	10, 450	13, 513	5, 786	7, 727	5, 679	2, 956	2, 723
Solteros	7, 172	3, 553	3, 619	5, 125	2, 286	2, 839	2, 047	1, 267	780
Casados	6, 974	3, 304	3, 670	5, 256	2, 454	2, 802	1, 718	850	868
Civil y religioso	5, 664	2, 695	2, 969	4, 218	1, 972	2, 246	1, 446	723	723
Sólo civil	880	406	474	733	336	397	147	70	77
Sólo religioso	430	203	227	305	146	159	125	57	68
Viudos	1, 084	228	856	793	145	648	291	83	208
Divorciados	89	28	61	75	24	51	14	4	10
En unión libre	3, 873	1, 629	2, 244	2, 264	877	1, 387	1, 609	752	857
MUNICIPIO DE CATARINA									
Población de 14 y más años	1, 385	664	721	1, 015	470	545	370	194	176
Solteros	496	270	226	370	188	182	126	82	44
Casados	510	249	261	412	200	212	98	49	49
Civil y religioso	374	182	192	296	143	153	78	39	39
Sólo civil	71	35	36	55	27	28	16	8	8
Sólo religioso	65	32	33	61	30	31	4	2	2
Viudos	102	28	74	75	22	53	27	6	21
Divorciados	6	1	5	6	1	5	--	--	--
En unión libre	271	116	155	152	59	93	119	57	62
MUNICIPIO DE LA CONCEPCION									
Población de 14 y más años	5, 208	2, 548	2, 660	943	422	521	4, 265	2, 126	2, 139
Solteros	2,055	1, 089	966	410	185	225	1, 645	904	741
Casados	1, 746	858	888	366	174	192	1, 380	684	696
Civil y religioso	1, 258	620	638	261	124	137	997	496	501
Sólo civil	283	140	143	74	37	37	209	103	106
Sólo religioso	205	98	107	31	13	18	174	85	89
Viudos	299	76	223	61	12	49	238	64	174
Divorciados	8	5	3	7	4	3	1	1	--
En unión libre	1, 100	520	580	99	47	52	1, 001	473	528
MUNICIPIO DE MASATEPE									
Población de 14 y más años	5, 697	2, 578	3, 119	3, 047	1, 275	1, 772	2, 650	1, 303	1, 347
Solteros	2, 473	1, 093	1, 380	1, 365	515	850	1, 108	578	530
Casados	2, 228	1, 076	1, 152	1, 228	584	644	1, 000	492	508
Civil y religioso	1, 797	871	926	978	468	510	819	403	416
Sólo civil	227	108	119	149	70	79	78	38	40
Sólo religioso	204	97	107	101	46	55	103	51	52
Viudos	268	60	208	136	27	109	132	33	99
Divorciados	14	3	11	12	2	10	2	1	1
En unión libre	714	346	368	306	147	159	408	199	209
MUNICIPIO DE NANDASMO									
Población de 14 y más años	1, 235	584	651	587	269	318	648	315	333
Solteros	476	292	184	243	141	102	233	151	82
Casados	433	198	235	192	89	103	241	109	132
Civil y religioso	298	136	162	127	58	69	171	78	93
Sólo civil	61	26	35	35	15	20	26	11	15
Sólo religioso	74	36	38	30	16	14	44	20	24
Viudos	50	8	42	30	3	27	20	5	15
Divorciados	13	4	9	8	1	7	5	3	2
En unión libre	263	82	181	114	35	79	149	47	102

TABLA 5 – ESTADO CIVIL DE LA POBLACION URBANA Y RURAL DE 14 Y MAS AÑOS, SEGÚN SEXO, POR DEPARTAMENTOS Y MUNICIPIOS (Continuación)

DEPARTAMENTOS, MUNICIPIOS Y ESTADO CIVIL	TOTSL			URBANA			RURAL		
	Ambos sexos	hombres	mujeres	Ambos sexos	hombres	mujeres	Ambos sexos	hombres	mujeres
MUNICIPIO DE NINDIRI									
Población de 14 y más años	4, 020	2, 006	2, 014	883	415	468	3, 137	1, 591	1, 546
Solteros	1, 450	843	607	329	176	153	1, 121	667	454
Casados	1, 211	590	621	278	133	145	933	457	476
Civil y religioso	787	385	402	175	85	90	612	300	312
Sólo civil	293	141	152	82	39	43	211	102	109
Sólo religioso	131	64	67	21	9	12	110	55	55
Viudos	182	48	134	61	18	43	121	30	91
Divorciados	4	--	4	1	--	1	3	--	3
En unión libre	1, 173	525	648	214	88	126	959	437	522
MUNICIPIO DE NIQUINOHOMO									
Población de 14 y más años	2, 814	1, 349	1, 465	1, 008	419	589	1, 806	930	876
Solteros	1, 190	648	542	415	176	239	775	472	303
Casados	858	403	455	374	170	204	484	233	251
Civil y religioso	702	331	371	306	141	165	396	190	206
Sólo civil	93	44	49	38	17	21	55	27	28
Sólo religioso	63	28	35	30	12	18	33	16	17
Viudos	162	43	119	66	12	54	96	31	65
Divorciados	2	--	2	1	--	1	1	--	1
En unión libre	602	255	347	152	61	91	450	194	256
MUNICIPIO DE SAN JUAN DE ORIENTE									
Población de 14 y más años	487	246	241	350	178	172	137	68	69
Solteros	174	101	73	130	77	53	44	24	20
Casados	216	109	107	153	78	75	63	31	32
Civil y religioso	160	81	79	104	53	51	56	28	28
Sólo civil	11	6	5	11	6	5	--	--	--
Sólo religioso	45	22	23	38	19	19	7	3	4
Viudos	30	12	18	20	8	12	10	4	6
En unión libre	67	24	43	47	15	32	20	9	11
MUNICIPIO DE TISMA									
Población de 14 y más años	1, 969	982	987	704	322	382	1, 265	660	605
Solteros	659	386	273	209	112	97	450	274	176
Casados	664	322	342	261	123	138	403	199	204
Civil y religioso	479	234	245	212	99	113	267	135	132
Sólo civil	98	45	53	30	14	16	68	31	37
Sólo religioso	87	43	44	19	10	9	68	33	35
Viudos	94	19	75	42	6	36	52	13	39
Divorciados	11	5	6	5	2	3	6	3	3
En unión libre	541	250	291	187	79	108	354	171	183
DEPARTAMENTO DE MATAGALPA									
Población de 14 y más años	90, 267	44, 701	45, 566	15, 534	6, 476	9, 058	74, 733	38, 225	36, 508
Solteros	33, 052	18, 205	14, 847	6, 746	2, 789	3, 957	26, 306	15, 416	10, 890
Casados	36, 223	17. 760	18, 463	5, 946	2, 748	3, 198	30, 277	15, 012	15, 265
Civil y religioso	18, 033	8, 888	9, 145	4, 016	1, 888	2, 128	14, 017	7, 000	7, 017
Sólo civil	3, 241	1, 537	1, 704	827	361	466	2, 414	1, 176	1, 238
Sólo religioso	14, 949	7, 335	7, 614	1, 103	499	604	13, 846	6, 836	7, 010
Viudos	4, 667	1, 186	3, 481	935	135	800	3, 732	1, 051	2, 681
Divorciados	334	92	242	111	26	85	223	66	157
En unión libre	15. 991	7. 458	8. 533	1. 796	778	1. 018	14. 195	6. 680	7. 515

TABLA 5 - ESTADO CIVIL DE LA POBLACION URBANA Y RURAL DE 14 Y MAS AÑOS, SEGUN SEXO,

POR DEPARTAMENTOS Y MUNICIPIOS (Continuación)

DEPARTAMENTOS, MUNICIPIOS Y ESTADO CIVIL	TOTAL			URBANA			RURAL		
	Ambos Sexos	Hombres	Mujeres	Ambos Sexos	Hombres	Mujeres	Ambos Sexos	Hombres	Mujeres
MUNICIPIO DE MATAGALPA									
Población de 14 y más años.....	33,383	16,176	17,207	8,482	3,317	5,165	24,901	12,859	12,042
Solteros.....	12,741	6,648	6,093	3,965	1,465	2,500	8,776	5,183	3,593
Casados.....	13,239	6,446	6,793	3,138	1,418	1,720	10,101	5,028	5,073
Civil y religioso.....	6,822	3,328	3,494	2,337	1,084	1,253	4,485	2,244	2,241
Sólo civil.....	1,075	496	579	436	182	254	639	314	325
Sólo religioso.....	5,342	2,622	2,720	365	152	213	4,977	2,470	2,507
Viudos.....	1,904	492	1,412	531	68	463	1,373	424	949
Divorciados.....	153	42	111	68	17	51	85	25	60
En unión libre.....	5,346	2,548	2,798	780	349	431	4,566	2,199	2,367
MUNICIPIO DE CIUDAD DARIO									
Población de 14 y más años.....	11,818	5,814	6,004	2,034	883	1,151	9,784	4,931	4,853
Solteros.....	4,595	2,496	2,099	847	385	462	3,748	2,111	1,637
Casados.....	4,904	2,403	2,501	797	375	422	4,107	2,028	2,079
Civil y religioso.....	2,874	1,416	1,458	484	234	250	2,390	1,182	1,208
Sólo civil.....	370	170	200	94	39	55	276	131	145
Sólo religioso.....	1,660	817	843	219	102	117	1,441	715	726
Viudos.....	569	115	454	134	16	118	435	99	336
Divorciados.....	66	18	48	25	7	18	41	11	30
En unión libre.....	1,684	782	902	231	100	131	1,453	682	771
MUNICIPIO DE ESQUIPULAS									
Población de 14 y más años.....	3,966	1,917	2,049	846	369	477	3,120	1,548	1,572
Solteros.....	1,471	762	709	345	156	189	1,126	606	520
Casados.....	1,751	856	895	359	168	191	1,392	688	704
Civil y religioso.....	903	441	462	227	107	120	676	334	342
Sólo civil.....	196	94	102	42	19	23	154	75	79
Sólo religioso.....	652	321	331	90	42	48	562	279	283
Viudos.....	186	38	148	57	4	53	129	34	95
Divorciados.....	5	3	2	1	1	--	4	2	2
En unión libre.....	553	258	295	84	40	44	469	218	251
MUNICIPIO DE MATIGUAS									
Población de 14 y más años.....	14,062	7,164	6,898	700	306	394	13,362	6,858	6,504
Solteros.....	4,645	2,744	1,901	305	134	171	4,340	2,610	1,730
Casados.....	5,660	2,793	2,867	267	125	142	5,393	2,668	2,725
Civil y religioso.....	2,736	1,364	1,372	145	65	80	2,591	1,299	1,292
Sólo civil.....	580	286	294	54	29	25	526	257	269
Sólo religioso.....	2,344	1,143	1,201	68	31	37	2,276	1,112	1,164
Viudos.....	631	157	474	37	9	28	594	148	446
Divorciados.....	46	8	38	6	--	6	40	8	32
En unión libre.....	3,080	1,462	1,618	85	38	47	2,995	1,424	1,571
MUNICIPIO DE MUY MUY									
Población de 14 y más años.....	2,825	1,418	1,407	349	139	210	2,476	1,279	1,197
Solteros.....	1,115	623	492	144	58	86	971	565	406
Casados.....	1,096	532	564	136	57	79	960	475	485
Civil y religioso.....	643	316	327	80	34	46	563	282	281
Sólo civil.....	103	48	55	17	8	9	86	40	46
Sólo religioso.....	350	168	182	39	15	24	311	153	158
Viudos.....	114	25	89	14	1	13	100	24	76
Divorciados.....	10	1	9	2	--	2	8	1	7
En unión libre.....	490	237	253	53	23	30	437	214	223

TABLA 5 - ESTADO CIVIL DE LA POBLACION URBANA Y RURAL DE 14 Y MAS AÑOS, SEGUN SEXO,

POR DEPARTAMENTOS Y MUNICIPIOS (Continuación)

DEPARTAMENTOS, MUNICIPIOS Y ESTADO CIVIL	TOTAL			URBANA			RURAL		
	Ambos Sexos	Hombres	Mujeres	Ambos Sexos	Hombres	Mujeres	Ambos Sexos	Hombres	Mujeres
MUNICIPIO DE SAN DIONISIO									
Población de 14 y más años.....	1,828	928	900	295	132	163	1,533	796	737
Solteros.....	679	390	289	103	52	51	576	338	238
Casados.....	748	365	383	112	52	60	636	313	323
Civil y religioso.....	263	132	131	61	30	31	202	102	100
Sólo civil.....	57	25	32	14	6	8	43	19	24
Sólo religioso.....	428	208	220	37	16	21	391	192	199
Viudos.....	106	41	65	18	4	14	88	37	51
Divorciados.....	6	3	3	2	1	1	4	2	2
En unión libre.....	289	129	160	60	23	37	229	106	123
MUNICIPIO DE SAN ISIDRO									
Población de 14 y más años.....	3,332	1,571	1,761	1,042	467	575	2,290	1,104	1,186
Solteros.....	1,173	674	499	366	195	171	807	479	328
Casados.....	1,183	577	606	385	180	205	798	397	401
Civil y religioso.....	602	293	309	245	115	130	357	178	179
Sólo civil.....	139	63	76	67	28	39	72	35	37
Sólo religioso.....	442	221	221	73	37	36	369	184	185
Viudos.....	183	39	144	53	13	40	130	26	104
Divorciados.....	5	1	4	4	--	4	1	1	--
En unión libre.....	788	280	508	234	79	155	554	201	353
MUNICIPIO DE SAN RAMON									
Población de 14 y más años.....	11,108	5,666	5,442	222	97	125	10,886	5,569	5,317
Solteros.....	3,722	2,212	1,510	104	43	61	3,618	2,169	1,449
Casados.....	4,146	2,057	2,089	73	36	37	4,073	2,021	2,052
Civil y religioso.....	1,278	647	631	47	24	23	1,231	623	608
Sólo civil.....	368	185	183	7	3	4	361	182	179
Sólo religioso.....	2,500	1,225	1,275	19	9	10	2,481	1,216	1,265
Viudos.....	577	157	420	13	3	10	564	154	410
Divorciados.....	30	11	19	1	--	1	29	11	18
En unión libre.....	2,633	1,229	1,404	31	15	16	2,602	1,214	1,388
MUNICIPIO DE SEBACO									
Población de 14 y más años.....	3,571	1,815	1,756	1,175	569	606	2,396	1,246	1,150
Solteros.....	1,280	723	557	415	216	199	865	507	358
Casados.....	1,478	732	746	486	242	244	992	490	502
Civil y religioso.....	991	495	496	301	152	149	690	343	347
Sólo civil.....	153	72	81	74	35	39	79	37	42
Sólo religioso.....	334	165	169	111	55	56	223	110	113
Viudos.....	167	60	107	53	9	44	114	51	63
Divorciados.....	7	4	3	1	--	1	6	4	2
En unión libre.....	639	296	343	220	102	118	419	194	225
MUNICIPIO DE TERRABONA									
Población de 14 y más años.....	4,374	2,232	2,142	389	197	192	3,985	2,035	1,950
Solteros.....	1,631	933	698	152	85	67	1,479	848	631
Casados.....	2,018	999	1,019	193	95	98	1,825	904	921
Civil y religioso.....	921	456	465	89	43	46	832	413	419
Sólo civil.....	200	98	102	22	12	10	178	86	92
Sólo religioso.....	897	445	452	82	40	42	815	405	410
Viudos.....	230	62	168	25	8	17	205	54	151
Divorciados.....	6	1	5	1	--	1	5	1	4
En unión libre.....	489	237	252	18	9	9	471	228	243

TABLA 5 - ESTADO CIVIL DE LA POBLACION URBANA Y RURAL DE 14 Y MAS AÑOS, SEGUN SEXO,

POR DEPARTAMENTOS Y MUNICIPIOS (Continuación)

DEPARTAMENTOS, MUNICIPIOS Y ESTADO CIVIL	TOTAL			URBANA			RURAL		
	Ambos Sexos	Hombres	Mujeres	Ambos Sexos	Hombres	Mujeres	Ambos Sexos	Hombres	Mujeres
DEPARTAMENTO DE NUEVA SEGOVIA									
Población de 14 y más años.....	24,683	12,284	12,399	5,776	2,451	3,325	18,907	9,833	9,074
Solteros.....	9,551	5,402	4,149	2,452	1,109	1,343	7,099	4,293	2,806
Casados.....	8,966	4,410	4,556	2,169	1,010	1,159	6,797	3,400	3,397
Civil y religioso.....	4,608	2,284	2,324	1,321	623	698	3,287	1,661	1,626
Sólo civil.....	906	425	481	212	88	124	694	337	357
Sólo religioso.....	3,452	1,701	1,751	636	299	337	2,816	1,402	1,414
Viudos.....	1,047	247	800	278	42	236	769	205	564
Divorciados.....	71	10	61	25	3	22	46	7	39
En unión libre.....	5,048	2,215	2,833	852	287	565	4,196	1,928	2,268
MUNICIPIO DE OCOTAL									
Población de 14 y más años.....	2,742	1,069	1,673	2,590	980	1,610	152	89	63
Solteros.....	1,222	505	717	1,161	462	699	61	43	18
Casados.....	960	434	526	909	404	505	51	30	21
Civil y religioso.....	672	310	362	639	291	348	33	19	14
Sólo civil.....	80	32	48	74	28	46	6	4	2
Sólo religioso.....	208	92	116	196	85	111	12	7	5
Viudos.....	146	24	122	137	22	115	9	2	7
Divorciados.....	9	--	9	9	--	9	--	--	--
En unión libre.....	405	106	299	374	92	282	31	14	17
MUNICIPIO DE CIUDAD ANTIGUA									
Población de 14 y más años.....	840	424	416	229	112	117	611	312	299
Solteros.....	351	199	152	96	52	44	255	147	108
Casados.....	364	181	183	105	51	54	259	130	129
Civil y religioso.....	154	78	76	36	19	17	118	59	59
Sólo civil.....	26	12	14	6	2	4	20	10	10
Sólo religioso.....	184	91	93	63	30	33	121	61	60
Viudos.....	49	9	40	13	1	12	36	8	28
Divorciados.....	2	--	2	--	--	--	2	--	2
En unión libre.....	74	35	39	15	8	7	59	27	32
MUNICIPIO DE DIPILTO									
Población de 14 y más años.....	1,209	648	561	207	104	103	1,002	544	458
Solteros.....	384	262	122	58	40	18	326	222	104
Casados.....	426	220	206	89	42	47	337	178	159
Civil y religioso.....	220	116	104	48	22	26	172	94	78
Sólo civil.....	22	11	11	3	1	2	19	10	9
Sólo religioso.....	184	93	91	38	19	19	146	74	72
Viudos.....	36	10	26	11	2	9	25	8	17
Divorciados.....	2	1	1	--	--	--	2	1	1
En unión libre.....	361	155	206	49	20	29	312	135	177
MUNICIPIO DE JALAPA									
Población de 14 y más años.....	4,534	2,340	2,194	977	452	525	3,557	1,888	1,669
Solteros.....	1,615	997	618	338	182	156	1,277	815	462
Casados.....	1,895	939	956	433	209	224	1,462	730	732
Civil y religioso.....	910	457	453	237	119	118	673	338	335
Sólo civil.....	273	132	141	54	23	31	219	109	110
Sólo religioso.....	712	350	362	142	67	75	570	283	287
Viudos.....	152	32	120	37	3	34	115	29	86
Divorciados.....	8	--	8	2	--	2	6	--	6
En unión libre.....	864	372	492	167	58	109	697	314	383

TABLA 5 - ESTADO CIVIL DE LA POBLACION URBANA Y RURAL DE 14 Y MAS AÑOS, SEGUN SEXO,

POR DEPARTAMENTOS Y MUNICIPIOS (Continuación)

DEPARTAMENTOS, MUNICIPIOS Y ESTADO CIVIL	TOTAL			URBANA			RURAL		
	Ambos Sexos	Hombres	Mujeres	Ambos Sexos	Hombres	Mujeres	Ambos Sexos	Hombres	Mujeres
MUNICIPIO DE EL JICARO									
Población de 14 y más años.....	4,146	2,069	2,077	617	276	341	3,529	1,793	1,736
Solteros.....	1,691	944	747	297	137	160	1,394	807	587
Casados.....	1,506	738	768	182	85	97	1,324	653	671
Civil y religioso.....	888	437	451	108	49	59	780	388	392
Sólo civil.....	121	57	64	23	11	12	98	46	52
Sólo religioso.....	497	244	253	51	25	26	446	219	227
Viudos.....	175	38	137	22	3	19	153	35	118
Divorciados.....	28	5	23	9	1	8	19	4	15
En unión libre.....	746	344	402	107	50	57	639	294	345
MUNICIPIO DE MACUELIZO									
Población de 14 y más años.....	1,345	674	671	98	46	52	1,247	628	619
Solteros.....	626	330	296	55	26	29	571	304	267
Casados.....	329	163	166	18	9	9	311	154	157
Civil y religioso.....	160	80	80	4	2	2	156	78	78
Sólo civil.....	33	15	18	--	--	--	33	15	18
Sólo religioso.....	136	68	68	14	7	7	122	61	61
Viudos.....	56	19	37	4	2	2	52	17	35
Divorciados.....	4	2	2	2	1	1	2	1	1
En unión libre.....	330	160	170	19	8	11	311	152	159
MUNICIPIO DE MOZONTE									
Población de 14 y más años.....	1,262	649	613	159	73	86	1,103	576	527
Solteros.....	521	294	227	75	32	43	446	262	184
Casados.....	566	283	283	63	32	31	503	251	252
Civil y religioso.....	287	145	142	35	18	17	252	127	125
Sólo civil.....	14	7	7	2	1	1	12	6	6
Sólo religioso.....	265	131	134	26	13	13	239	118	121
Viudos.....	81	27	54	7	2	5	74	25	49
Divorciados.....	1	--	1	--	--	--	1	--	1
En unión libre.....	93	45	48	14	7	7	79	38	41
MUNICIPIO DE MURRA									
Población de 14 y más años.....	2,209	1,160	1,049	141	66	75	2,068	1,094	974
Solteros.....	721	454	267	60	33	27	661	421	240
Casados.....	699	347	352	35	16	19	664	331	333
Civil y religioso.....	226	114	112	11	5	6	215	109	106
Sólo civil.....	126	60	66	14	6	8	112	54	58
Sólo religioso.....	347	173	174	10	5	5	337	168	169
Viudos.....	68	14	54	6	1	5	62	13	49
Divorciados.....	5	1	4	2	1	1	3	--	3
En unión libre.....	716	344	372	38	15	23	678	329	349
MUNICIPIO DE QUILALI									
Población de 14 y más años.....	4,245	2,185	2,060	372	166	206	3,873	2,019	1,854
Solteros.....	1,636	956	680	178	80	98	1,458	876	582
Casados.....	1,515	756	759	134	66	68	1,381	690	691
Civil y religioso.....	666	334	332	81	40	41	585	294	291
Sólo civil.....	147	70	77	24	11	13	123	59	64
Sólo religioso.....	702	352	350	29	15	14	673	337	336
Viudos.....	204	53	151	26	4	22	178	49	129
Divorciados.....	7	--	7	--	--	--	7	--	7
En unión libre.....	883	420	463	34	16	18	849	404	445

TABLA 5 - ESTADO CIVIL DE LA POBLACION URBANA Y RURAL DE 14 Y MAS AÑOS, SEGUN SEXO,

POR DEPARTAMENTOS Y MUNICIPIOS (Continuación)

DEPARTAMENTOS, MUNICIPIOS Y ESTADO CIVIL	TOTAL			URBANA			RURAL		
	Ambos Sexos	Hombres	Mujeres	Ambos Sexos	Hombres	Mujeres	Ambos Sexos	Hombres	Mujeres
MUNICIPIO DE SAN FERNANDO									
Población de 14 y más años.....	610	297	313	258	117	141	352	180	172
Solteros.....	256	137	119	101	46	55	155	91	64
Casados.....	260	126	134	135	65	70	125	61	64
Civil y religioso.....	147	74	73	82	40	42	65	34	31
Sólo civil.....	16	6	10	5	2	3	11	4	7
Sólo religioso.....	97	46	51	48	23	25	49	23	26
Viudos.....	34	9	25	14	2	12	20	7	13
Divorciados.....	1	--	1	--	--	--	1	--	1
En unión libre.....	59	25	34	8	4	4	51	21	30
MUNICIPIO DE SANTA MARIA									
Población de 14 y más años.....	1,541	769	772	128	59	69	1,413	710	703
Solteros.....	528	324	204	33	19	14	495	305	190
Casados.....	446	223	223	66	31	35	380	192	188
Civil y religioso.....	278	139	139	40	18	22	238	121	117
Sólo civil.....	48	23	25	7	3	4	41	20	21
Sólo religioso.....	120	61	59	19	10	9	101	51	50
Viudos.....	46	12	34	1	--	1	45	12	33
Divorciados.....	4	1	3	1	--	1	3	1	2
En unión libre.....	517	209	308	27	9	18	490	200	290
DEPARTAMENTO DE RIO SAN JUAN									
Población de 14 y más años.....	8,249	4,532	3,717	1,513	656	857	6,736	3,876	2,860
Solteros.....	3,385	2,174	1,211	634	280	354	2,751	1,894	857
Casados.....	2,401	1,224	1,177	527	248	279	1,874	976	898
Civil y religioso.....	1,227	633	594	355	168	187	872	465	407
Sólo civil.....	376	190	186	78	37	41	298	153	145
Sólo religioso.....	798	401	397	94	43	51	704	358	346
Viudos.....	268	67	201	88	9	79	180	58	122
Divorciados.....	20	9	11	5	3	2	15	6	9
En unión libre.....	2,175	1,058	1,117	259	116	143	1,916	942	974
MUNICIPIO DE SAN CARLOS									
Población de 14 y más años.....	3,339	1,887	1,452	804	344	460	2,535	1,543	992
Solteros.....	1,430	947	483	338	145	193	1,092	802	290
Casados.....	1,020	526	494	288	132	156	732	394	338
Civil y religioso.....	593	311	282	196	92	104	397	219	178
Sólo civil.....	159	78	81	46	20	26	113	58	55
Sólo religioso.....	268	137	131	46	20	26	222	117	105
Viudos.....	103	28	75	45	5	40	58	23	35
Divorciados.....	10	7	3	3	2	1	7	5	2
En unión libre.....	776	379	397	130	60	70	646	319	327
MUNICIPIO DE MORRITO									
Población de 14 y más años.....	2,470	1,317	1,153	174	81	93	2,296	1,236	1,060
Solteros.....	907	561	346	64	35	29	843	526	317
Casados.....	677	343	334	40	20	20	637	323	314
Civil y religioso.....	245	126	119	36	18	18	209	108	101
Sólo civil.....	105	54	51	2	1	1	103	53	50
Sólo religioso.....	327	163	164	2	1	1	325	162	163
Viudos.....	70	14	56	7	1	6	63	13	50
Divorciados.....	2	--	2	--	--	--	2	--	2
En unión libre.....	814	399	415	63	25	38	751	374	377

TABLA 5 - ESTADO CIVIL DE LA POBLACION URBANA Y RURAL DE 14 Y MAS AÑOS, SEGUN SEXO,

POR DEPARTAMENTOS Y MUNICIPIOS (Continuación)

DEPARTAMENTOS, MUNICIPIOS Y ESTADO CIVIL	TOTAL			URBANA			RURAL		
	Ambos Sexos	Hombres	Mujeres	Ambos Sexos	Hombres	Mujeres	Ambos Sexos	Hombres	Mujeres
MUNICIPIO DE SAN JUAN DEL NORTE									
Población de 14 y más años.....	314	166	148	103	49	54	211	117	94
Solteros.....	143	84	59	43	22	21	100	62	38
Casados.....	93	48	45	26	14	12	67	34	33
Civil y religioso.....	55	27	28	10	5	5	45	22	23
Sólo civil.....	25	13	12	11	6	5	14	7	7
Sólo religioso.....	13	8	5	5	3	2	8	5	3
Viudos.....	18	5	13	9	1	8	9	4	5
En unión libre.....	60	29	31	25	12	13	35	17	18
MUNICIPIO DE SAN MIGUELITO									
Población de 14 y más años.....	2,126	1,162	964	432	182	250	1,694	980	714
Solteros.....	905	582	323	189	78	111	716	504	212
Casados.....	611	307	304	173	82	91	438	225	213
Civil y religioso.....	334	169	165	113	53	60	221	116	105
Sólo civil.....	87	45	42	19	10	9	68	35	33
Sólo religioso.....	190	93	97	41	19	22	149	74	75
Viudos.....	77	20	57	27	2	25	50	18	32
Divorciados.....	8	2	6	2	1	1	6	1	5
En unión libre.....	525	251	274	41	19	22	484	232	252
DEPARTAMENTO DE RIVAS									
Población de 14 y más años.....	33,960	16,165	17,795	11,050	4,686	6,364	22,910	11,479	11,431
Solteros.....	14,902	7,730	7,172	5,098	2,188	2,910	9,804	5,522	4,282
Casados.....	10,750	5,095	5,655	3,999	1,812	2,187	6,751	3,283	3,468
Civil y religioso.....	8,181	3,900	4,281	3,201	1,461	1,740	4,980	2,439	2,541
Sólo civil.....	1,360	612	748	466	195	271	894	417	477
Sólo religioso.....	1,209	583	626	332	156	176	877	427	450
Viudos.....	1,390	352	1,038	564	111	453	826	241	585
Divorciados.....	135	49	86	72	21	51	63	28	35
En unión libre.....	6,783	2,959	3,824	1,317	554	763	5,466	2,405	3,061
MUNICIPIO DE RIVAS									
Población de 14 y más años.....	9,680	4,373	5,307	4,538	1,809	2,729	5,142	2,564	2,578
Solteros.....	4,372	2,149	2,223	2,145	861	1,284	2,227	1,288	939
Casados.....	3,111	1,426	1,685	1,595	695	900	1,516	731	785
Civil y religioso.....	2,443	1,131	1,312	1,295	572	723	1,148	559	589
Sólo civil.....	409	176	233	197	76	121	212	100	112
Sólo religioso.....	259	119	140	103	47	56	156	72	84
Viudos.....	467	93	374	258	41	217	209	52	157
Divorciados.....	59	15	44	43	10	33	16	5	11
En unión libre.....	1,671	690	981	497	202	295	1,174	488	686
MUNICIPIO DE ALTAGRACIA									
Población de 14 y más años.....	4,100	1,975	2,125	808	370	438	3,292	1,605	1,687
Solteros.....	1,893	953	940	406	190	216	1,487	763	724
Casados.....	1,323	637	686	310	148	162	1,013	489	524
Civil y religioso.....	897	428	469	220	105	115	677	323	354
Sólo civil.....	137	66	71	25	12	13	112	54	58
Sólo religioso.....	289	143	146	65	31	34	224	112	112
Viudos.....	150	48	102	39	12	27	111	36	75
Divorciados.....	8	3	5	3	--	3	5	3	2
En unión libre.....	726	334	392	50	20	30	676	314	362

TABLA 5 - ESTADO CIVIL DE LA POBLACION URBANA Y RURAL DE 14 Y MAS AÑOS, SEGUN SEXO,

POR DEPARTAMENTOS Y MUNICIPIOS (Continuación)

DEPARTAMENTOS, MUNICIPIOS Y ESTADO CIVIL	TOTAL			URBANA			RURAL		
	Ambos Sexos	Hombres	Mujeres	Ambos Sexos	Hombres	Mujeres	Ambos Sexos	Hombres	Mujeres
MUNICIPIO DE BELEN									
Población de 14 y más años.....	4,173	2,000	2,173	1,505	640	865	2,668	1,360	1,308
Solteros.....	1,877	988	889	739	327	412	1,138	661	477
Casados.....	1,085	518	567	429	198	231	656	320	336
Civil y religioso.....	899	429	470	379	175	204	520	254	266
Sólo civil.....	96	44	52	35	15	20	61	29	32
Sólo religioso.....	90	45	45	15	8	7	75	37	38
Viudos.....	159	44	115	71	13	58	88	31	57
Divorciados.....	14	7	7	10	4	6	4	3	1
En unión libre.....	1,038	443	595	256	98	158	782	345	437
MUNICIPIO DE BUENOS AIRES									
Población de 14 y más años.....	1,425	703	722	461	194	267	964	509	455
Solteros.....	640	360	280	232	97	135	408	263	145
Casados.....	431	207	224	137	59	78	294	148	146
Civil y religioso.....	316	159	157	92	40	52	224	119	105
Sólo civil.....	64	28	36	23	9	14	41	19	22
Sólo religioso.....	51	20	31	22	10	12	29	10	19
Viudos.....	53	11	42	26	5	21	27	6	21
Divorciados.....	6	5	1	1	1	--	5	4	1
En unión libre.....	295	120	175	65	32	33	230	88	142
MUNICIPIO DE CARDENAS									
Población de 14 y más años.....	1,090	581	509	193	92	101	897	489	408
Solteros.....	516	296	220	87	41	46	429	255	174
Casados.....	328	179	149	69	35	34	259	144	115
Civil y religioso.....	246	132	114	54	28	26	192	104	88
Sólo civil.....	52	31	21	7	3	4	45	28	17
Sólo religioso.....	30	16	14	8	4	4	22	12	10
Viudos.....	40	12	28	9	3	6	31	9	22
Divorciados.....	2	2	--	--	--	--	2	2	--
En unión libre.....	204	92	112	28	13	15	176	79	97
MUNICIPIO DE MOYOGALPA									
Población de 14 y más años.....	2,238	1,061	1,177	662	308	354	1,576	753	823
Solteros.....	964	476	488	270	133	137	694	343	351
Casados.....	742	350	392	258	119	139	484	231	253
Civil y religioso.....	510	244	266	174	82	92	336	162	174
Sólo civil.....	104	44	60	53	22	31	51	22	29
Sólo religioso.....	128	62	66	31	15	16	97	47	50
Viudos.....	107	32	75	41	12	29	66	20	46
Divorciados.....	12	4	8	7	2	5	5	2	3
En unión libre.....	413	199	214	86	42	44	327	157	170
MUNICIPIO DE POTOSI									
Población de 14 y más años.....	2,371	1,177	1,194	415	194	221	1,956	983	973
Solteros.....	1,049	569	480	188	94	94	861	475	386
Casados.....	775	384	391	180	84	96	595	300	295
Civil y religioso.....	593	297	296	135	64	71	458	233	225
Sólo civil.....	89	42	47	17	7	10	72	35	37
Sólo religioso.....	93	45	48	28	13	15	65	32	33
Viudos.....	88	23	65	13	3	10	75	20	55
Divorciados.....	2	1	1	--	--	--	2	1	1
En unión libre.....	457	200	257	34	13	21	423	187	236

TABLA 5 - ESTADO CIVIL DE LA POBLACION URBANA Y RURAL DE 14 Y MAS AÑOS, SEGUN SEXO,

POR DEPARTAMENTOS Y MUNICIPIOS (Continuación)

DEPARTAMENTOS, MUNICIPIOS Y ESTADO CIVIL	TOTAL			URBANA			RURAL		
	Ambos Sexos	Hombres	Mujeres	Ambos Sexos	Hombres	Mujeres	Ambos Sexos	Hombres	Mujeres
MUNICIPIO DE SAN JORGE									
Población de 14 y más años.....	1,747	755	992	940	376	564	807	379	428
Solteros.....	764	324	440	425	161	264	339	163	176
Casados.....	686	307	379	400	175	225	286	132	154
Civil y religioso.....	553	249	304	328	144	184	225	105	120
Sólo civil.....	81	33	48	46	19	27	35	14	21
Sólo religioso.....	52	25	27	26	12	14	26	13	13
Viudos.....	74	20	54	50	11	39	24	9	15
Divorciados.....	5	5	--	1	1	--	4	4	--
En unión libre.....	218	99	119	64	28	36	154	71	83
MUNICIPIO DE SAN JUAN DEL SUR									
Población de 14 y más años.....	2,783	1,441	1,342	1,107	530	577	1,676	911	765
Solteros.....	1,100	624	476	420	207	213	680	417	263
Casados.....	992	491	501	459	225	234	533	266	267
Civil y religioso.....	776	380	396	408	198	210	368	182	186
Sólo civil.....	118	61	57	38	21	17	80	40	40
Sólo religioso.....	98	50	48	13	6	7	85	44	41
Viudos.....	77	24	53	42	9	33	35	15	20
Divorciados.....	6	3	3	6	3	3	--	--	--
En unión libre.....	608	299	309	180	86	94	428	213	215
MUNICIPIO DE TOLA									
Población de 14 y más años.....	4,353	2,099	2,254	421	173	248	3,932	1,926	2,006
Solteros.....	1,727	971	756	186	77	109	1,541	894	647
Casados.....	1,277	596	681	162	74	88	1,115	522	593
Civil y religioso.....	948	451	497	116	53	63	832	398	434
Sólo civil.....	210	87	123	25	11	14	185	76	109
Sólo religioso.....	119	58	61	21	10	11	98	48	50
Viudos.....	175	45	130	15	2	13	160	43	117
Divorciados.....	21	4	17	1	--	1	20	4	16
En unión libre.....	1,153	483	670	57	20	37	1,096	463	633
DEPARTAMENTO DE ZELAYA									
Población de 14 y más años.....	47,287	23,310	23,977	15,507	7,281	8,226	31,780	16,029	15,751
Solteros.....	16,649	9,462	7,187	6,490	3,363	3,127	10,159	6,099	4,060
Casados.....	18,751	9,086	9,665	5,965	2,802	3,163	12,786	6,284	6,502
Civil y religioso.....	9,004	4,394	4,610	3,328	1,588	1,740	5,676	2,806	2,870
Sólo civil.....	5,117	2,415	2,702	1,962	898	1,064	3,155	1,517	1,638
Sólo religioso.....	4,630	2,277	2,353	675	316	359	3,955	1,961	1,994
Viudos.....	2,605	538	2,067	892	158	734	1,713	380	1,333
Divorciados.....	262	77	185	116	38	78	146	39	107
En unión libre.....	9,020	4,147	4,873	2,044	920	1,124	6,976	3,227	3,749
MUNICIPIO DE BLUEFIELDS									
Población de 14 y más años.....	10,022	4,837	5,185	5,593	2,373	3,220	4,429	2,464	1,965
Solteros.....	4,129	2,240	1,889	2,493	1,142	1,351	1,636	1,098	538
Casados.....	3,629	1,720	1,909	2,076	925	1,151	1,553	795	758
Civil y religioso.....	1,869	886	983	1,204	550	654	665	336	329
Sólo civil.....	1,319	620	699	717	309	408	602	311	291
Sólo religioso.....	441	214	227	155	66	89	286	148	138
Viudos.....	619	123	496	425	61	364	194	62	132
Divorciados.....	74	24	50	53	16	37	21	8	13
En unión libre.....	1,571	730	841	546	229	317	1,025	501	524

TABLA 5 - ESTADO CIVIL DE LA POBLACION URBANA Y RURAL DE 14 Y MAS AÑOS, SEGUN SEXO,

POR DEPARTAMENTOS Y MUNICIPIOS (Continuación)

DEPARTAMENTOS, MUNICIPIOS Y ESTADO CIVIL	TOTAL			URBANA			RURAL		
	Ambos Sexos	Hombres	Mujeres	Ambos Sexos	Hombres	Mujeres	Ambos Sexos	Hombres	Mujeres
MUNICIPIO DE CORN ISLAND									
Población de 14 y más años.....	1,112	541	571	1,112	541	571	--	--	--
Solteros.....	436	224	212	436	224	212	--	--	--
Casados.....	448	218	230	448	218	230	--	--	--
Civil y religioso.....	259	124	135	259	124	135	--	--	--
Sólo civil.....	178	86	92	178	86	92	--	--	--
Sólo religioso.....	11	8	3	11	8	3	--	--	--
Viudos.....	45	13	32	45	13	32	--	--	--
Divorciados.....	12	5	7	12	5	7	--	--	--
En unión libre.....	171	81	90	171	81	90	--	--	--
MUNICIPIO DE LA CRUZ DE RIO GRANDE									
Población de 14 y más años.....	3,570	1,841	1,729	86	51	35	3,484	1,790	1,694
Solteros.....	946	620	326	40	31	9	906	589	317
Casados.....	1,481	735	746	25	13	12	1,456	722	734
Civil y religioso.....	337	173	164	10	5	5	327	168	159
Sólo civil.....	230	106	124	12	7	5	218	99	119
Sólo religioso.....	914	456	458	3	1	2	911	455	456
Viudos.....	183	50	133	3	2	1	180	48	132
Divorciados.....	13	8	5	--	--	--	13	8	5
En unión libre.....	947	428	519	18	5	13	929	423	506
MUNICIPIO DE PRINZAPOLKA									
Población de 14 y más años.....	9,189	5,040	4,149	4,402	2,374	2,028	4,787	2,666	2,121
Solteros.....	3,316	2,240	1,076	1,819	1,185	634	1,497	1,055	442
Casados.....	3,702	1,845	1,857	1,614	785	829	2,088	1,060	1,028
Civil y religioso.....	1,661	837	824	812	401	411	849	436	413
Sólo civil.....	791	383	408	421	197	224	370	186	184
Sólo religioso.....	1,250	625	625	381	187	194	869	438	431
Viudos.....	352	102	250	172	36	136	180	66	114
Divorciados.....	30	12	18	15	7	8	15	5	10
En unión libre.....	1,789	841	948	782	361	421	1,007	480	527
MUNICIPIO DE PUERTO CABEZAS									
Población de 14 y más años.....	6,122	2,795	3,327	3,235	1,469	1,766	2,887	1,326	1,561
Solteros.....	2,208	1,054	1,154	1,272	577	695	936	477	459
Casados.....	2,875	1,374	1,501	1,387	671	716	1,488	703	785
Civil y religioso.....	1,738	840	898	775	379	396	963	461	502
Sólo civil.....	1,022	484	538	543	263	280	479	221	258
Sólo religioso.....	115	50	65	69	29	40	46	21	25
Viudos.....	358	55	303	158	24	134	200	31	169
Divorciados.....	32	6	26	19	5	14	13	1	12
En unión libre.....	649	306	343	399	192	207	250	114	136
MUNICIPIO DE RAMA									
Población de 14 y más años.....	8,794	4,585	4,209	300	135	165	8,494	4,450	4,044
Solteros.....	2,837	1,777	1,060	127	66	61	2,710	1,711	999
Casados.....	2,882	1,428	1,454	97	43	54	2,785	1,385	1,400
Civil y religioso.....	1,013	505	508	55	25	30	958	480	478
Sólo civil.....	512	257	255	22	9	13	490	248	242
Sólo religioso.....	1,357	666	691	20	9	11	1,337	657	680
Viudos.....	345	104	241	22	4	18	323	100	223
Divorciados.....	35	13	22	5	2	3	30	11	19
En unión libre.....	2,695	1,263	1,432	49	20	29	2,646	1,243	1,403

TABLA 5 - ESTADO CIVIL DE LA POBLACION URBANA Y RURAL DE 14 Y MAS AÑOS, SEGUN SEXO, POR DEPARTAMENTOS Y MUNICIPIOS (Conclusión)

DEPARTAMENTOS Y MUNICIPIOS Y ESTADO CIVIL	TOTAL			URBANA			RURAL		
	Ambos Sexos	Hombres	Mujeres	Ambos Sexos	Hombres	Mujeres	Ambos Sexos	Hombres	Mujeres
MUNICIPIO DE CABO GRACIAS A DIOS									
Población de 14 y más años.....	2,984	1,228	1,756	275	113	162	2,709	1,115	1,594
Solteros.....	1,104	464	640	108	46	62	996	418	578
Casados.....	1,155	533	622	107	47	60	1,048	486	562
Civil y religioso.....	688	329	359	81	39	42	607	290	317
Sólo civil.....	330	141	189	14	3	11	316	138	178
Sólo religioso.....	137	63	74	12	5	7	125	58	67
Viudos.....	312	42	270	32	7	25	280	35	245
Divorciados.....	5	1	4	2	1	1	3	--	3
En unión libre.....	408	188	220	26	12	14	382	176	206
MUNICIPIO DE WASPAN									
Población de 14 y más años.....	5,494	2,443	3,051	504	225	279	4,990	2,218	2,772
Solteros.....	1,673	843	830	195	92	103	1,478	751	727
Casados.....	2,579	1,233	1,346	211	100	111	2,368	1,133	1,235
Civil y religioso.....	1,439	700	739	132	65	67	1,307	635	672
Sólo civil.....	735	338	397	55	24	31	680	314	366
Sólo religioso.....	405	195	210	24	11	13	381	184	197
Viudos.....	391	49	342	35	11	24	356	38	318
Divorciados.....	61	8	53	10	2	8	51	6	45
En unión libre.....	790	310	480	53	20	33	737	290	447

TABLA 6 - RELACION O PARENTESCO DE LOS MIEMBROS DE FAMILIAS CENSALES Y GRUPOS NO FAMILIARES, RESPECTO AL JEFE DE LA FAMILIA O GRUPO, SEGUN SEXO, POR DEPARTAMENTOS Y MUNICIPIOS

DEPARTAMENTOS, MUNICIPIOS Y SEXO	EN FAMILIAS CENSALES								EN GRUPOS NO FAMILIARES	
	Total	Jefe de Familia	Cónyuge	Hijo	Padre ó Suegro	Otro Pariente	Pensionista ó Alojado	Servidor Doméstico	Jefe de Grupo	Miembro
LA REPUBLICA										
Total	1.535,588	247,253	169,796	745,466	19,153	264,406	36,821	28,789	1,385	22,519
Hombres	757,922	193,684	--	386,028	3,166	128,453	19,747	10,146	1,193	15,505
Mujeres	777,666	53,569	169,796	359,438	15,987	135,953	17,074	18,643	192	7,014
DEPARTAMENTO DE BOACO										
Total	71,615	11,570	8,155	36,522	734	11,083	1,068	2,238	21	224
Hombres	35,955	9,187	--	19,230	119	5,426	568	1,226	19	180
Mujeres	35,660	2,383	8,155	17,292	615	5,657	500	1,012	2	44
MUNICIPIO DE BOACO										
Total	20,351	3,321	2,285	9,806	218	3,339	343	922	9	108
Hombres	10,161	2,630	--	5,161	29	1,595	183	477	7	79
Mujeres	10,190	691	2,285	4,645	189	1,744	160	445	2	29
MUNICIPIO DE CAMOAPA										
Total	16,642	2,537	1,772	7,890	217	2,939	361	878	5	43
Hombres	8,344	2,029	--	4,093	40	1,427	189	532	5	29
Mujeres	8,298	508	1,772	3,797	177	1,512	172	346	--	14
MUNICIPIO DE SAN JOSE										
Total	4,756	807	546	2,481	54	651	63	154	--	--
Hombres	2,423	635	--	1,310	13	348	38	79	--	--
Mujeres	2,333	172	546	1,171	41	303	25	75	--	--
MUNICIPIO DE SAN LORENZO										
Total	11,059	1,736	1,226	6,017	96	1,657	157	94	6	70
Hombres	5,555	1,339	--	3,173	20	819	78	50	6	70
Mujeres	5,504	397	1,226	2,844	76	838	79	44	--	--
MUNICIPIO DE SANTA LUCIA										
Total	4,914	825	588	2,705	37	674	36	49	--	--
Hombres	2,512	649	--	1,486	3	339	14	21	--	--
Mujeres	2,402	176	588	1,219	34	335	22	28	--	--
MUNICIPIO DE TEUSTEPE										
Total	13,893	2,344	1,738	7,623	112	1,823	108	141	1	3
Hombres	6,960	1,905	--	4,007	14	898	66	67	1	2
Mujeres	6,933	439	1,738	3,616	98	925	42	74	--	1
DEPARTAMENTO DE CARAZO										
Total	65,888	10,889	6,959	31,910	666	12,439	834	1,227	48	916
Hombres	32,259	8,104	--	16,437	108	6,209	434	371	36	560
Mujeres	33,629	2,785	6,959	15,473	558	6,230	400	856	12	356
MUNICIPIO DE JINOTEPE										
Total	15,957	2,483	1,567	7,465	216	3,247	305	421	9	244
Hombres	7,577	1,835	--	3,820	27	1,561	150	77	5	102
Mujeres	8,380	648	1,567	3,645	189	1,686	155	344	4	142
MUNICIPIO DE LA CONQUISTA										
Total	2,602	402	269	1,408	20	460	17	26	--	--
Hombres	1,317	305	--	744	5	236	9	18	--	--
Mujeres	1,285	97	269	664	15	224	8	8	--	--

TABLA 6 - RELACION O PARENTESCO DE LOS MIEMBROS DE FAMILIAS CENSALES Y GRUPOS NO FAMILIARES, RESPECTO AL JEFE DE LA FAMILIA O GRUPO, SEGUN SEXO, POR DEPARTAMENTOS Y MUNICIPIOS (Continuación)

DEPARTAMENTOS, MUNICIPIOS Y SEXO	EN FAMILIAS CENSALES								EN GRUPOS NO FAMILIARES	
	Total	Jefe de Familia	Cónyuge	Hijo	Padre ó Suegro	Otro Pariente	Pensionista ó Alojado	Servidor Doméstico	Jefe de Grupo	Miembro
MUNICIPIO DE DIRIAMBA										
Total	24,182	4,032	2,691	11,708	237	4,248	225	486	21	534
Hombres	11,866	3,068	—	5,958	41	2,162	123	145	16	353
Mujeres	12,316	964	2,691	5,750	196	2,086	102	341	5	181
MUNICIPIO DE DOLORES										
Total	1,190	200	108	587	10	277	5	3	—	—
Hombres	552	128	—	289	2	130	3	—	—	—
Mujeres	638	72	108	298	8	147	2	3	—	—
MUNICIPIO DE LA PAZ DE ORIENTE										
Total	1,796	342	180	913	5	337	9	10	—	—
Hombres	902	236	—	481	1	171	5	8	—	—
Mujeres	894	106	180	432	4	166	4	2	—	—
MUNICIPIO DE EL ROSARIO										
Total	1,348	223	150	669	2	284	8	9	1	2
Hombres	675	164	—	366	—	136	3	5	1	—
Mujeres	673	59	150	303	2	148	5	4	—	2
MUNICIPIO DE SAN MARCOS										
Total	9,825	1,705	1,093	4,522	120	1,942	165	138	15	125
Hombres	4,832	1,286	—	2,288	19	1,014	88	31	12	94
Mujeres	4,993	419	1,093	2,234	101	928	77	107	3	31
MUNICIPIO DE SANTA TERESA										
Total	8,988	1,502	901	4,638	56	1,644	100	134	2	11
Hombres	4,538	1,082	—	2,491	13	799	53	87	2	11
Mujeres	4,450	420	901	2,147	43	845	47	47	—	—
DEPARTAMENTO DE CHINANDEGA										
Total	128,624	20,510	13,984	58,071	1,322	22,243	4,816	1,776	317	5,585
Hombres	65,684	16,261	—	30,099	233	11,150	2,833	659	297	4,152
Mujeres	62,940	4,249	13,984	27,972	1,089	11,093	1,983	1,117	20	1,433
MUNICIPIO DE CHINANDEGA										
Total	36,885	5,990	3,762	15,995	389	6,882	1,370	748	98	1,651
Hombres	18,110	4,386	—	8,096	68	3,402	723	207	93	1,135
Mujeres	18,775	1,604	3,762	7,899	321	3,480	647	541	5	516
MUNICIPIO DE CINCO PINOS										
Total	3,705	575	410	1,906	18	746	39	10	1	—
Hombres	1,791	458	—	934	4	373	20	1	1	—
Mujeres	1,914	117	410	972	14	373	19	9	—	—
MUNICIPIO DE CORINTO										
Total	9,650	1,774	1,193	4,098	142	1,740	378	158	12	155
Hombres	4,684	1,374	—	2,106	22	863	222	33	8	56
Mujeres	4,966	400	1,193	1,992	120	877	156	125	4	99
MUNICIPIO DE CHICHIGALPA										
Total	19,685	3,384	2,461	9,074	270	2,889	699	166	31	711
Hombres	10,323	2,881	—	4,717	40	1,459	454	57	31	684
Mujeres	9,362	503	2,461	4,357	230	1,430	245	109	—	27

TABLA 6 - RELACION O PARENTESCO DE LOS MIEMEROS DE FAMILIAS CENSALES Y GRUPOS NO FAMILIARES, RESPECTO AL JEFE DE LA FAMILIA O GRUPO, SEGUN SEXO, POR DEPARTAMENTOS Y MUNICIPIOS (Continuación)

DEPARTAMENTOS, MUNICIPIOS Y SEXO	EN FAMILIAS CENSALES								EN GRUPOS NO FAMILIARES	
	Total	Jefe de Familia	Cónyuge	Hijo	Padre ó Suegro	Otro Pariente	Pensionista ó Alojado	Servidor Doméstico	Jefe de Grupo	Miembro
MUNICIPIO DE MORAZAN										
Total	2,932	454	341	1,371	35	362	117	6	9	237
Hombres	1,588	397	--	739	6	188	78	4	9	167
Mujeres	1,344	57	341	632	29	174	39	2	--	70
MUNICIPIO DE POSOLTEGA										
Total	7,313	951	690	3,201	57	1,287	253	57	39	778
Hombres	3,961	784	--	1,772	10	662	157	28	30	518
Mujeres	3,352	167	690	1,429	47	625	96	29	9	260
MUNICIPIO DE EL REALEJO										
Total	2,158	251	180	653	21	208	157	6	24	658
Hombres	1,299	214	--	343	11	109	96	3	23	500
Mujeres	859	37	180	310	10	99	61	3	1	158
MUNICIPIO DE SAN FRANCISCO										
Total	5,105	784	560	2,662	41	922	92	39	1	4
Hombres	2,572	635	--	1,395	5	463	55	15	1	3
Mujeres	2,533	149	560	1,267	36	459	37	24	--	1
MUNICIPIO DE SAN PEDRO										
Total	3,194	461	344	1,680	23	630	41	15	--	--
Hombres	1,565	371	--	843	4	317	26	4	--	--
Mujeres	1,629	90	344	837	19	313	15	11	--	--
MUNICIPIO DE SANTO TOMAS										
Total	2,881	429	330	1,550	27	465	78	2	--	--
Hombres	1,432	361	--	794	5	226	46	--	--	--
Mujeres	1,449	68	330	756	22	239	32	2	--	--
MUNICIPIO DE SOMOTILLO										
Total	9,874	1,565	1,150	4,905	107	1,717	277	110	5	38
Hombres	5,044	1,324	--	2,615	19	844	155	52	5	30
Mujeres	4,830	241	1,150	2,290	88	873	122	58	--	8
MUNICIPIO DE EL VIEJO										
Total	19,534	3,042	1,929	8,206	147	3,447	1,021	349	92	1,301
Hombres	10,423	2,373	--	4,292	30	1,799	628	188	91	1,022
Mujeres	9,111	669	1,929	3,914	117	1,648	393	161	1	279
MUNICIPIO DE VILLA NUEVA										
Total	5,708	850	634	2,770	45	948	294	110	5	52
Hombres	2,892	703	--	1,453	9	445	173	67	5	37
Mujeres	2,816	147	634	1,317	36	503	121	43	--	15
DEPARTAMENTO DE CHONTALES										
Total	75,575	11,716	8,258	38,874	771	12,046	1,594	1,961	21	334
Hombres	38,057	9,340	--	20,499	139	5,826	900	1,113	18	222
Mujeres	37,518	2,376	8,258	18,375	632	6,220	694	848	3	112
MUNICIPIO DE JUIGALPA										
Total	18,366	2,932	1,758	9,090	168	3,467	368	387	9	187
Hombres	8,872	2,025	--	4,664	26	1,650	182	201	6	118
Mujeres	9,494	907	1,758	4,426	142	1,817	186	186	3	69

TABLA 6 - RELACION O PARENTESCO DE LOS MIEMBROS DE FAMILIAS CENSALES Y GRUPOS NO FAMILIARES, RESPECTO AL JEFE DE LA FAMILIA O GRUPO, SEGUN SEXO, POR DEPARTAMENTOS Y MUNICIPIOS (Continuación)

DEPARTAMENTOS, MUNICIPIOS Y SEXO	EN FAMILIAS CENSALES								EN GRUPOS NO FAMILIARES	
	Total	Jefe de Familia	Cónyuge	Hijo	Padre ó Suegro	Otro Pariente	Pensionista ó Alojado	Servidor Doméstico	Jefe de Grupo	Miembro
MUNICIPIO DE ACOYAPA										
Total	7,676	1,057	768	4,101	63	1,260	124	217	6	80
Hombres	3,972	849	—	2,231	14	620	71	123	6	58
Mujeres	3,704	208	768	1,870	49	640	53	94	—	22
MUNICIPIO DE COMALAPA										
Total	7,361	1,154	784	3,814	81	1,251	131	118	1	27
Hombres	3,640	897	—	1,959	19	611	65	61	1	27
Mujeres	3,721	257	784	1,855	62	640	66	57	—	—
MUNICIPIO DE LA LIBERTAD										
Total	7,297	1,258	899	3,784	61	900	128	267	—	—
Hombres	3,770	1,031	—	2,083	10	407	77	162	—	—
Mujeres	3,527	227	899	1,701	51	493	51	105	—	—
MUNICIPIO DE SAN PEDRO DE LOVAGO										
Total	6,981	1,063	818	3,710	72	957	145	206	1	9
Hombres	3,527	917	—	1,924	12	457	84	129	1	3
Mujeres	3,454	146	818	1,786	60	500	61	77	—	6
MUNICIPIO DE SANTO DOMINGO										
Total	11,835	1,933	1,494	6,165	129	1,603	214	274	2	21
Hombres	6,045	1,659	—	3,308	21	763	122	157	2	13
Mujeres	5,790	274	1,494	2,857	108	840	92	117	—	8
MUNICIPIO DE SANTO TOMAS										
Total	5,324	766	565	2,720	79	916	144	134	—	—
Hombres	2,693	642	—	1,432	14	461	96	48	—	—
Mujeres	2,631	124	565	1,288	65	455	48	86	—	—
MUNICIPIO DE VILLA SOMOZA										
Total	10,735	1,553	1,172	5,490	118	1,692	340	358	2	10
Hombres	5,538	1,320	—	2,898	23	857	203	232	2	3
Mujeres	5,197	233	1,172	2,592	95	835	137	126	—	7
DEPARTAMENTO DE ESTELI										
Total	69,257	11,286	7,721	35,369	712	11,272	1,623	941	23	310
Hombres	33,851	8,694	—	18,478	114	5,293	770	310	17	175
Mujeres	35,406	2,592	7,721	16,891	598	5,979	853	631	6	135
MUNICIPIO DE ESTELI										
Total	27,367	4,504	2,983	13,694	300	4,389	750	523	12	212
Hombres	13,176	3,342	—	7,074	55	2,045	367	154	8	131
Mujeres	14,191	1,162	2,983	6,620	245	2,344	383	369	4	81
MUNICIPIO DE CONDEGA										
Total	12,439	2,063	1,442	6,420	104	1,995	249	150	2	14
Hombres	6,082	1,631	—	3,290	11	954	125	64	2	5
Mujeres	6,357	432	1,442	3,130	93	1,041	124	86	—	9
MUNICIPIO DE PUEBLO NUEVO										
Total	9,426	1,533	1,045	4,625	85	1,632	339	126	4	37
Hombres	4,659	1,190	—	2,487	12	751	146	50	4	19
Mujeres	4,767	343	1,045	2,138	73	881	193	76	—	18

TABLA 6 - RELACION O PARENTESCO DE LOS MIEMBROS DE FAMILIAS CENSALES Y GRUPOS NO FAMILIARES, RESPECTO AL JEFE DE LA FAMILIA O GRUPO, SEGUN SEXO, POR DEPARTAMENTOS Y MUNICIPIOS (Continuación)

DEPARTAMENTOS, MUNICIPIOS Y SEXO	EN FAMILIAS CENSALES								EN GRUPOS NO FAMILIARES	
	Total	Jefe de Familia	Cónyuge	Hijo	Padre ó Suegro	Otro Pariente	Pensionista ó Alojado	Servidor Doméstico	Jefe de Grupo	Miembro
MUNICIPIO DE SAN JUAN DE LIMAY										
Total	9,333	1,470	1,049	4,979	110	1,522	122	74	1	6
Hombres	4,663	1,181	--	2,634	16	737	61	27	1	6
Mujeres	4,670	289	1,049	2,345	94	785	61	47	--	--
MUNICIPIO DE LA TRINIDAD										
Total	10,692	1,716	1,202	5,651	113	1,734	163	68	4	41
Hombres	5,271	1,350	--	2,993	20	806	71	15	2	14
Mujeres	5,421	366	1,202	2,658	93	928	92	53	2	27
DEPARTAMENTO DE GRANADA										
Total	65,643	10,439	6,483	30,529	819	14,199	1,116	922	50	1,086
Hombres	31,660	7,512	--	15,712	127	6,768	563	283	39	656
Mujeres	33,983	2,927	6,483	14,817	692	7,431	553	639	11	430
MUNICIPIO DE GRANADA										
Total	40,104	6,172	3,805	17,739	603	9,165	864	737	41	978
Hombres	18,767	4,330	--	8,890	82	4,267	402	193	31	572
Mujeres	21,337	1,842	3,805	8,849	521	4,898	462	544	10	406
MUNICIPIO DE DIRIA										
Total	3,193	529	310	1,619	7	707	4	17	--	--
Hombres	1,624	369	--	890	2	354	1	8	--	--
Mujeres	1,569	160	310	729	5	353	3	9	--	--
MUNICIPIO DE DIRIOMO										
Total	8,379	1,429	851	4,194	37	1,764	59	38	2	5
Hombres	4,152	1,016	--	2,202	10	857	37	24	2	4
Mujeres	4,227	413	851	1,992	27	907	22	14	--	1
MUNICIPIO DE NANDAIME										
Total	13,967	2,309	1,517	6,977	172	2,563	189	130	7	103
Hombres	7,117	1,797	--	3,730	33	1,290	123	58	6	80
Mujeres	6,850	512	1,517	3,247	139	1,273	66	72	1	23
DEPARTAMENTO DE JINOTEGA										
Total	76,935	11,505	8,719	39,046	796	11,303	2,416	2,224	68	858
Hombres	39,298	9,795	--	20,770	149	5,557	1,359	938	56	674
Mujeres	37,637	1,710	8,719	18,276	647	5,746	1,057	1,286	12	184
MUNICIPIO DE JINOTEGA										
Total	58,153	8,767	6,649	29,089	623	8,578	1,950	1,666	60	771
Hombres	29,767	7,505	--	15,446	118	4,237	1,109	698	49	605
Mujeres	28,386	1,262	6,649	13,643	505	4,341	841	968	11	166
MUNICIPIO DE LA CONCORDIA										
Total	3,535	527	388	1,957	30	495	60	78	--	--
Hombres	1,787	436	--	1,026	7	253	27	38	--	--
Mujeres	1,748	91	388	931	23	242	33	40	--	--

TABLA 6 - RELACION O PARENTESCO DE LOS MIEMBROS DE FAMILIAS CENSALES Y GRUPOS NO FAMILIARES, RESPECTO AL JEFE DE LA FAMILIA O GRUPO, SEGUN SEXO, POR DEPARTAMENTOS Y MUNICIPIOS (Continuación)

DEPARTAMENTOS, MUNICIPIOS Y SEXO	EN FAMILIAS CENSALES								EN GRUPOS NO FAMILIARES	
	Total	Jefe de Familia	Cónyuge	Hijo	Padre ó Suegro	Otro Pariente	Pensionista ó Alojado	Servidor Doméstico	Jefe de Grupo	Miembro
MUNICIPIO DE SAN RAFAEL DEL NORTE										
Total	6,370	936	706	3,270	58	1,078	150	152	1	19
Hombres	3,245	777	---	1,787	9	504	90	63	1	14
Mujeres	3,125	159	706	1,483	49	574	60	89	---	5
MUNICIPIO DE SAN SEBASTIAN DE YALI										
Total	8,877	1,275	976	4,730	85	1,152	256	328	7	68
Hombres	4,499	1,077	---	2,511	15	563	133	139	6	55
Mujeres	4,378	198	976	2,219	70	589	123	189	1	13
DEPARTAMENTO DE LEON										
Total	150,051	23,315	15,677	73,168	1,600	27,259	3,762	2,457	148	2,665
Hombres	74,051	17,920	---	37,632	261	13,137	2,116	892	128	1,965
Mujeres	76,000	5,395	15,677	35,536	1,339	14,122	1,646	1,565	20	700
MUNICIPIO DE LEON										
Total	62,019	9,555	5,939	27,835	749	13,571	1,469	1,456	55	1,390
Hombres	29,322	6,857	---	13,946	105	6,385	744	331	38	916
Mujeres	32,697	2,698	5,939	13,889	644	7,186	725	1,125	17	474
MUNICIPIO DE ACHUAPA										
Total	8,632	1,347	1,034	4,792	60	1,091	210	98	---	---
Hombres	4,360	1,134	---	2,506	20	544	105	51	---	---
Mujeres	4,272	213	1,034	2,286	40	547	105	47	---	---
MUNICIPIO DE EL JICARAL										
Total	2,801	424	329	1,475	65	461	43	4	---	---
Hombres	1,415	389	---	790	5	207	22	2	---	---
Mujeres	1,386	35	329	685	60	254	21	2	---	---
MUNICIPIO DE LARREYNAGA										
Total	18,107	2,826	1,956	8,865	181	3,000	690	342	24	223
Hombres	9,264	2,273	---	4,625	32	1,462	433	216	24	199
Mujeres	8,843	553	1,956	4,240	149	1,538	257	126	---	24
MUNICIPIO DE NAGAROTE										
Total	12,126	1,881	1,313	6,237	88	1,774	393	217	12	211
Hombres	6,111	1,482	---	3,209	22	843	248	136	11	160
Mujeres	6,015	399	1,313	3,028	66	931	145	81	1	51
MUNICIPIO DE LA PAZ CENTRAL										
Total	11,750	1,811	1,256	5,642	130	2,055	324	59	35	438
Hombres	6,138	1,454	---	2,968	24	1,063	204	20	35	370
Mujeres	5,612	357	1,256	2,674	106	992	120	39	---	68
MUNICIPIO DE QUEZALGUAQUE										
Total	2,836	463	315	1,447	39	506	59	7	---	---
Hombres	1,430	371	---	744	4	274	33	4	---	---
Mujeres	1,406	92	315	703	35	232	26	3	---	---

TABLA 6 - RELACION O PARENTESCO DE LOS MIEMBROS DE FAMILIAS CENSALES Y GRUPOS NO FAMILIARES, RESPECTO AL JEFE DE LA FAMILIA O GRUPO, SEGUN SEXO, POR DEPARTAMENTOS Y MUNICIPIOS (Continuación)

DEPARTAMENTOS, MUNICIPIOS Y SEXO	EN FAMILIAS CENSALES								EN GRUPOS NO FAMILIARES	
	Total	Jefe de Familia	Cónyuge	Hijo	Padre ó Suegro	Otro Pariente	Pensionista ó Alojado	Servidor Doméstico	Jefe de Grupo	Miembro
MUNICIPIO DE SAN NICOLAS										
Total	4,016	645	465	2,257	49	544	25	27	1	3
Hombres	1,980	532	--	1,172	7	239	15	13	1	1
Mujeres	2,036	113	465	1,085	42	305	10	14	--	2
MUNICIPIO DE SANTA ROSA DEL PEÑON										
Total	5,555	901	666	2,949	84	906	37	12	--	--
Hombres	2,791	768	--	1,540	13	447	19	4	--	--
Mujeres	2,764	133	666	1,409	71	459	18	8	--	--
MUNICIPIO DE EL SAUCE										
Total	11,923	2,011	1,404	6,492	80	1,487	256	146	4	43
Hombres	5,942	1,553	--	3,407	14	745	139	57	4	23
Mujeres	5,981	458	1,404	3,085	66	742	117	89	--	20
MUNICIPIO DE TELICA										
Total	10,286	1,451	1,000	5,177	75	1,864	256	89	17	357
Hombres	5,298	1,107	--	2,725	15	928	154	58	15	296
Mujeres	4,988	344	1,000	2,452	60	936	102	31	2	61
DEPARTAMENTO DE MADRIZ										
Total	50,229	8,117	5,665	24,739	545	8,910	998	916	23	316
Hombres	25,204	6,564	--	13,074	72	4,311	546	390	22	225
Mujeres	25,025	1,553	5,665	11,665	473	4,599	452	526	1	91
MUNICIPIO DE SOMOTO										
Total	12,255	2,035	1,281	5,997	80	2,232	247	316	3	64
Hombres	5,938	1,488	--	3,127	13	1,078	114	100	2	16
Mujeres	6,317	547	1,281	2,870	67	1,154	133	216	1	48
MUNICIPIO DE PALACAGUINA										
Total	4,701	765	524	2,279	53	903	71	61	6	39
Hombres	2,362	611	--	1,220	9	427	38	25	6	26
Mujeres	2,339	154	524	1,059	44	476	33	36	--	13
MUNICIPIO DE LAS SABANAS										
Total	1,760	272	194	902	20	276	40	56	--	--
Hombres	873	224	--	459	2	142	18	28	--	--
Mujeres	887	48	194	443	18	134	22	28	--	--
MUNICIPIO DE SAN JOSE DE CUSMAPA										
Total	3,855	618	445	2,018	47	607	41	23	2	54
Hombres	1,974	521	--	1,070	6	297	20	6	2	52
Mujeres	1,881	97	445	948	41	310	21	17	--	2
MUNICIPIO DE SAN LUCAS										
Total	6,075	981	698	3,169	73	1,007	80	60	2	5
Hombres	3,087	815	--	1,704	12	487	47	18	2	2
Mujeres	2,988	166	698	1,465	61	520	33	42	--	3
MUNICIPIO DE TELPANECA										
Total	13,095	2,022	1,520	6,203	204	2,209	406	369	9	153
Hombres	6,739	1,752	--	3,305	20	1,084	242	199	9	128
Mujeres	6,356	270	1,520	2,898	184	1,125	164	170	--	25

TABLA 6 - RELACION O PARENTESCO DE LOS MIEMBROS DE FAMILIAS CENSALES Y GRUPOS NO FAMILIARES, RESPECTO AL JEFE DE LA FAMILIA O GRUPO, SEGUN SEXO, POR DEPARTAMENTOS Y MUNICIPIOS (Continuación)

DEPARTAMENTOS, MUNICIPIOS Y SEXO	EN FAMILIAS CENSALES								EN GRUPOS NO FAMILIARES	
	Total	Jefe de Familia	Cónyuge	Hijo	Padre ó Suegro	Otro Pariente	Pensionista ó Alojado	Servidor Doméstico	Jefe de Grupo	Miembro
MUNICIPIO DE TOTOGALPA										
Total	4,985	779	543	2,362	47	1,149	80	25	--	--
Hombres	2,506	638	--	1,259	7	537	52	13	--	--
Mujeres	2,479	141	543	1,103	40	612	28	12	--	--
MUNICIPIO DE YALAGUINA										
Total	3,503	645	460	1,809	21	527	33	6	1	1
Hombres	1,725	515	--	930	3	259	15	1	1	1
Mujeres	1,778	130	460	879	18	268	18	5	--	--
DEPARTAMENTO DE MANAGUA										
Total	318,826	52,894	35,700	147,984	5,769	56,697	7,404	6,668	312	5,398
Hombres	150,794	40,155	--	74,979	897	26,826	3,596	741	254	3,346
Mujeres	168,032	12,739	35,700	73,005	4,872	29,871	3,808	5,927	58	2,052
MUNICIPIO DE MANAGUA										
Total	274,278	45,551	30,375	125,417	5,274	50,268	6,400	6,391	211	4,391
Hombres	127,675	34,060	--	63,021	790	23,587	2,930	642	158	2,487
Mujeres	146,603	11,491	30,375	62,396	4,484	26,681	3,470	5,749	53	1,904
MUNICIPIO DE EL CARMEN										
Total	5,334	889	674	2,941	34	615	75	26	11	69
Hombres	2,753	740	--	1,554	10	313	47	10	11	68
Mujeres	2,581	149	674	1,387	24	302	28	16	--	1
MUNICIPIO DE MATEARE										
Total	2,845	417	302	1,157	36	515	128	23	21	246
Hombres	1,511	348	--	569	9	249	85	7	21	223
Mujeres	1,334	69	302	588	27	266	43	16	--	23
MUNICIPIO DE SAN FCO. DEL CARNICERO										
Total	5,416	838	630	2,842	50	742	91	44	7	172
Hombres	2,835	713	--	1,508	8	386	64	19	6	131
Mujeres	2,581	125	630	1,334	42	356	27	25	1	41
MUNICIPIO DE SAN RAFAEL DEL SUR										
Total	15,774	2,786	1,991	8,087	169	2,085	296	88	26	246
Hombres	8,150	2,323	--	4,307	35	1,039	201	24	22	199
Mujeres	7,624	463	1,991	3,780	134	1,046	95	64	4	47
MUNICIPIO DE TIPITAPA										
Total	15,179	2,413	1,728	7,540	206	2,472	414	96	36	274
Hombres	7,870	1,971	--	4,020	45	1,252	269	39	36	238
Mujeres	7,309	442	1,728	3,520	161	1,220	145	57	--	36
DEPARTAMENTO DE MASAYA										
Total	76,580	12,630	8,471	37,743	797	15,049	889	673	16	312
Hombres	37,411	9,601	--	19,469	144	7,425	427	162	8	175
Mujeres	39,169	3,029	8,471	18,274	653	7,624	462	511	8	137

TABLA 6 - RELACION O PARENTESCO DE LOS MIEMBROS DE FAMILIAS CENSALES Y GRUPOS NO FAMILIARES, RESPECTO AL JEFE DE LA FAMILIA O GRUPO, SEGUN SEXO, POR DEPARTAMENTOS Y MUNICIPIOS (Continuación)

DEPARTAMENTOS, MUNICIPIOS Y SEXO	EN FAMILIAS CENSALES								EN GRUPOS NO FAMILIARES	
	Total	Jefe de Familia	Cónyuge	Hijo	Padre ó Suegro	Otro Pariente	Pensionista ó Alojado	Servidor Doméstico	Jefe de Grupo	Miembro
MUNICIPIO DE MASAYA										
Total	34,158	5,548	3,670	16,057	454	7,335	409	422	8	255
Hombres	16,258	4,161	--	8,111	86	3,497	170	81	2	150
Mujeres	17,900	1,387	3,670	7,946	368	3,838	239	341	6	105
MUNICIPIO DE CATARINA										
Total	2,600	451	287	1,327	15	499	14	7	--	--
Hombres	1,309	330	--	721	3	249	4	2	--	--
Mujeres	1,291	121	287	606	12	250	10	5	--	--
MUNICIPIO DE LA CONCEPCION										
Total	9,738	1,546	1,088	5,069	52	1,875	63	43	1	1
Hombres	4,906	1,228	--	2,655	7	968	37	9	1	1
Mujeres	4,832	318	1,088	2,414	45	907	26	34	--	--
MUNICIPIO DE MASATEPE										
Total	10,328	1,856	1,203	5,187	84	1,738	132	92	3	33
Hombres	4,950	1,364	--	2,648	15	837	57	16	1	12
Mujeres	5,378	492	1,203	2,539	69	901	75	76	2	21
MUNICIPIO DE NANDASMO										
Total	2,219	363	213	1,031	14	575	13	10	--	--
Hombres	1,086	243	--	551	3	278	5	6	--	--
Mujeres	1,133	120	213	480	11	297	8	4	--	--
MUNICIPIO DE NINDIRI										
Total	7,551	1,188	897	3,947	88	1,297	94	40	--	--
Hombres	3,828	989	--	2,037	15	708	60	19	--	--
Mujeres	3,723	199	897	1,910	73	589	34	21	--	--
MUNICIPIO DE NIQUINOHOMO										
Total	5,268	892	548	2,695	48	1,011	36	37	1	--
Hombres	2,661	638	--	1,458	8	529	13	14	1	--
Mujeres	2,607	254	548	1,237	40	482	23	23	--	--
MUNICIPIO DE SAN JUAN DE ORIENTE										
Total	890	158	105	465	8	152	2	--	--	--
Hombres	469	127	--	248	2	90	2	--	--	--
Mujeres	421	31	105	217	6	62	--	--	--	--
MUNICIPIO DE TISMA										
Total	3,828	628	460	1,965	34	567	126	22	3	23
Hombres	1,944	521	--	1,040	5	269	79	15	3	12
Mujeres	1,884	107	460	925	29	298	47	7	--	11
DEPARTAMENTO DE MATAGALPA										
Total	171,465	27,359	20,323	87,058	2,250	26,398	3,665	3,077	85	1,250
Hombres	86,322	22,989	--	46,007	346	12,924	1,915	1,258	74	809
Mujeres	85,143	4,370	20,323	41,051	1,904	13,474	1,750	1,819	11	441
MUNICIPIO DE MATAGALPA										
Total	61,520	9,858	7,066	29,804	898	10,074	1,520	1,300	46	954
Hombres	30,543	8,126	--	15,616	132	4,872	775	427	36	559
Mujeres	30,977	1,732	7,066	14,188	766	5,202	745	873	10	395

TABLA 6 - RELACION O PARENTESCO DE LOS MIEMBROS DE FAMILIAS CENSALES Y GRUPOS NO FAMILIARES, RESPECTO AL JEFE DE LA FAMILIA O GRUPO, SEGUN SEXO, POR DEPARTAMENTOS Y MUNICIPIOS (Continuación)

DEPARTAMENTOS, MUNICIPIOS Y SEXO	EN FAMILIAS CENSALES								EN GRUPOS NO FAMILIARES	
	Total	Jefe de Familia	Cónyuge	Hijo	Padre ó Suegro	Otro Pariente	Pensionista ó Alojado	Servidor Doméstico	Jefe de Grupo	Miembro
MUNICIPIO DE CIUDAD DARIO										
Total	22,881	3,682	2,720	12,690	196	3,199	230	142	4	18
Hombres	11,427	3,005	--	6,703	28	1,531	96	51	4	9
Mujeres	11,454	677	2,720	5,987	168	1,668	134	91	--	9
MUNICIPIO DE ESQUIPULAS										
Total	7,831	1,323	949	4,144	67	1,001	237	89	3	18
Hombres	3,843	1,055	--	2,138	15	459	132	25	3	16
Mujeres	3,988	268	949	2,006	52	542	105	64	--	2
MUNICIPIO DE MATIGUAS										
Total	28,087	4,262	3,428	14,647	357	4,015	609	735	5	29
Hombres	14,451	3,782	--	7,865	51	2,009	329	381	5	29
Mujeres	13,636	480	3,428	6,782	306	2,006	280	354	--	--
MUNICIPIO DE MUY MUY										
Total	5,461	855	597	2,629	64	829	191	214	4	78
Hombres	2,778	702	--	1,376	4	406	97	126	4	63
Mujeres	2,683	153	597	1,253	60	423	94	88	--	15
MUNICIPIO DE SAN DIONISIO										
Total	3,521	567	396	1,758	48	601	71	41	6	33
Hombres	1,817	471	--	925	9	327	40	18	6	21
Mujeres	1,704	96	396	833	39	274	31	23	--	12
MUNICIPIO DE SAN ISIDRO										
Total	5,952	956	630	2,671	93	1,389	164	29	2	18
Hombres	2,871	733	--	1,355	14	670	78	5	2	14
Mujeres	3,081	223	630	1,316	79	719	86	24	--	4
MUNICIPIO DE SAN RAMON										
Total	21,099	3,345	2,618	10,732	333	3,222	392	374		74
Hombres	10,880	2,933	--	5,779	57	1,633	237	163	8	70
Mujeres	10,219	412	2,618	4,953	276	1,589	155	211	1	4
MUNICIPIO DE SEBACO										
Total	6,839	1,151	854	3,564	65	903	167	103	5	27
Hombres	3,507	971	--	1,896	18	454	92	44	5	27
Mujeres	3,332	180	854	1,668	47	449	75	59	--	--
MUNICIPIO DE TERRABONA										
Total	8,274	1,360	1,065	4,419	129	1,165	84	50	1	1
Hombres	4,205	1,211	--	2,354	18	563	39	18	1	1
Mujeres	4,069	149	1,065	2,065	111	602	45	32	--	--
DEPARTAMENTO DE NUEVA SEGOVIA										
Total	45,900	7,225	5,169	23,027	506	7,053	1,483	961	46	430
Hombres	23,053	5,938	--	12,113	81	3,445	802	396	37	241
Mujeres	22,847	1,287	5,169	10,914	425	3,608	681	565	9	189
MUNICIPIO DE OCOTAL										
Total	4,573	859	397	1,973	44	784	171	240	7	98
Hombres	1,964	516	--	948	4	353	71	44	1	27
Mujeres	2,609	343	397	1,025	40	431	100	196	6	71

TABLA 6 – RELACION O PARENTESCO DE LOS NIEMBROS DE FAMILIAS CENSALES Y GRUPOS NO FAMILIARES, RESPECTO AL JEFE DE LA FAMILIA O GRUPO, SEGÚN SEXO, POR DEPARTAMENTOS Y MUNICIPIOS (Continuación)

DEPARTAMENTOS, MUNICIPIOS Y SEXO	EN FAMILIAS CENSALES								EN GRUPOS NO FAMILIARES	
	Total	Jefe de Familia	Cónyuge	Hijo	Padre ó Suegro	Otro Pariente	Pensionista ö Alojado	Servidor Doméstico	Jefe de Grupo	Miembro
MUNICIPIO DE CIUDAD ANTIGUA										
Total	1, 536	250	181	773	19	262	30	21	--	--
Hombres	772	210	--	393	2	142	15	10	--	--
Mujeres	764	40	181	380	17	120	15	11	--	--
MUNICIPIO DE DIPILTO										
Total	2, 247	338	246	1, 020	14	355	112	76	7	79
Hombres	1, 181	283	--	536	1	185	80	40	7	49
Mujeres	1, 066	55	246	484	13	170	32	36	--	30
MUNICIPIO DE JALAPA										
Total	8, 602	1, 327	1, 005	4, 530	71	1, 116	358	152	3	40
Hombres	4, 363	1, 116	--	2, 387	16	531	199	79	3	32
Mujeres	4, 239	211	1, 005	2, 143	55	585	159	73	--	8
MUNICIPIO DE EL JICARO										
Total	7, 593	1, 211	899	3, 905	106	1, 190	140	91	7	44
Hombres	3, 821	1, 016	--	2, 066	18	560	80	47	6	28
Mujeres	3, 772	195	899	1, 839	88	630	60	44	1	16
MUNICIPIO DE MACUELIZO										
Total	2, 488	385	268	1, 263	33	465	55	13	1	5
Hombres	1, 228	310	--	648	8	224	29	7	1	1
Mujeres	1, 260	75	268	615	25	241	26	6	--	4
MUNICIPIO DE MOZONTE										
Total	2, 161	388	277	1, 128	29	306	28	--	1	4
Hombres	1, 117	333	--	615	2	145	17	--	1	4
Mujeres	1, 044	55	277	513	27	161	11	--	--	--
MUNICIPIO DE MURRA										
Total	4, 283	679	558	2, 290	71	565	42	76		1
Hombres	2, 218	638	--	1, 198	9	302	31	38	1	1
Mujeres	2, 065	41	558	1, 092	62	263	11	38	--	--
MUNICIPIO DE QUILALI										
Total	8, 426	1, 187	906	4, 260	75	1, 208	433	187	18	152
Hombres	4, 381	1, 012	--	2, 341	9	612	214	81	16	96
Mujeres	4, 045	175	906	1, 919	66	596	219	106	2	56
MUNICIPIO DE SAN FERNANDO										
Total	1, 079	169	105	510	11	165	54	65	--	--
Hombres	548	129	--	271	1	81	32	34	--	--
Mujeres	531	40	105	239	10	84	22	31	--	--
MUNICIPIO DE SANTA MARIA										
Total	2, 912	432	327	1, 375	33	637	60	40	1	7
Hombres	1, 460	375	--	710	11	310	34	16	1	3
Mujeres	1, 452	57	327	665	22	327	26	24	--	4
DEPARTAMENTO DE RIO SAN JUAN										
Total	15, 676	2, 242	1, 594	7, 277	206	2, 588	561	579	39	590
Hombres	8, 318	1, 880	--	3, 856	46	1, 279	342	404	38	473
Mujeres	7, 358	362	1, 594	3, 421	160	1, 309	219	175	1	117

TABLA 6 - RELACION O PARENTESCO DE LOS MIEMBROS DE FAMILIAS CENSALES Y GRUPOS NO FAMILIARES, RESPECTO AL JEFE DE LA FAMILIA O GRUPO, SEGUN SEXO, POR DEPARTAMENTOS Y MUNICIPIOS (Continuación)

DEPARTAMENTOS, MUNICIPIOS Y SEXO	EN FAMILIAS CENSALES								EN GRUPOS NO FAMILIARES	
	Total	Jefe de Familia	Cónyuge	Hijo	Padre ó Suegro	Otro Pariente	Pensionista ó Alojado	Servidor Doméstico	Jefe de Grupo	Miembro
MUNICIPIO DE SAN CARLOS										
Total	6,067	934	629	2,669	79	881	191	312	26	346
Hombres	3,266	759	—	1,403	20	414	111	241	25	293
Mujeres	2,801	175	629	1,266	59	467	80	71	1	53
MUNICIPIO DE MORRITO										
Total	4,965	679	521	2,341	73	977	211	88	3	72
Hombres	2,617	598	—	1,265	15	510	134	41	3	51
Mujeres	2,348	81	521	1,076	58	467	77	47	—	21
MUNICIPIO DE SAN JUAN DEL NORTE										
Total	599	100	54	280	4	107	27	17	2	8
Hombres	316	79	—	142	1	57	16	12	2	7
Mujeres	283	21	54	138	3	50	11	5	—	1
MUNICIPIO DE SAN MIGUELITO										
Total	4,045	529	390	1,987	50	623	132	162	8	164
Hombres	2,119	444	—	1,046	10	298	81	110	8	122
Mujeres	1,926	85	390	941	40	325	51	52	—	42
DEPARTAMENTO DE RIVAS										
Total	64,361	9,986	6,217	31,033	498	12,896	1,574	1,037	76	1,044
Hombres	31,609	7,240	—	15,766	97	6,408	879	381	71	767
Mujeres	32,752	2,746	6,217	15,267	401	6,488	695	656	5	277
MUNICIPIO DE RIVAS										
Total	17,432	2,687	1,562	7,855	177	3,703	449	473	23	503
Hombres	8,335	1,842	—	3,961	23	1,795	241	120	19	334
Mujeres	9,097	845	1,562	3,894	154	1,908	208	353	4	169
MUNICIPIO DE ALTA GRACIA										
Total	8,238	1,263	815	4,147	51	1,788	73	56	2	43
Hombres	4,068	944	—	2,067	10	945	39	26	2	35
Mujeres	4,170	319	815	2,080	41	843	34	30	—	8
MUNICIPIO DE BELEN										
Total	7,884	1,279	798	3,911	49	1,532	217	67	3	28
Hombres	3,881	914	—	1,986	13	774	137	32	3	20
Mujeres	4,003	365	798	1,923	36	758	80	35	—	8
MUNICIPIO DE BUENOS AIRES										
Total	2,646	432	244	1,231	10	531	86	18	9	85
Hombres	1,312	299	—	626	1	251	47	5	9	74
Mujeres	1,334	133	244	605	9	280	39	13	—	11
MUNICIPIO DE CARDENAS										
Total	1,966	285	199	939	5	243	87	47	16	145
Hombres	1,037	229	—	481	2	118	46	26	15	120
Mujeres	929	56	199	458	3	125	41	21	1	25
MUNICIPIO DE MOYOGALPA										
Total	4,318	691	441	2,079	41	937	51	65	1	12
Hombres	2,105	518	—	1,047	7	467	25	31	1	9
Mujeres	2,213	173	441	1,032	34	470	26	34	—	3
MUNICIPIO DE POTOSI										
Total	4,494	692	422	2,178	35	881	153	86	4	43
Hombres	2,249	510	—	1,138	9	419	90	40	4	39
Mujeres	2,245	182	422	1,040	26	462	63	46	—	4

TABLA 6 - RELACION O PARENTESCO DE LOS MIEMBROS DE FAMILIAS CENSALES Y GRUPOS NO FAMILIARES, RESPECTO AL JEFE DE LA FAMILIA O GRUPO, SEGUN SEXO, POR DEPARTAMENTOS Y MUNICIPIOS (Conclusión)

DEPARTAMENTOS, MUNICIPIOS Y SEXO	EN FAMILIAS CENSALES								EN GRUPOS NO FAMILIARES	
	Total	Jefe de Familia	Cónyuge	Hijo	Padre ó Suegro	Otro Pariente	Pensionista ó Alojado	Servidor Doméstico	Jefe de Grupo	Miembro
MUNICIPIO DE SAN JORGE										
Total	3,203	551	308	1,486	29	681	106	26	1	15
Hombres	1,509	363	--	737	4	330	48	13	1	13
Mujeres	1,694	188	308	749	25	351	58	13	--	2
MUNICIPIO DE SAN JUAN DEL SUR										
Total	5,500	809	594	2,756	45	868	170	113	14	131
Hombres	2,837	674	--	1,456	12	449	96	48	14	88
Mujeres	2,663	135	594	1,300	33	419	74	65	--	43
MUNICIPIO DE TOLA										
Total	8,680	1,297	834	4,451	56	1,732	182	86	3	39
Hombres	4,276	947	--	2,265	16	860	110	40	3	35
Mujeres	4,404	350	834	2,186	40	872	72	46	--	4
DEPARTAMENTO DE ZELAYA										
Total	88,963	15,570	10,701	43,116	1,162	12,971	3,018	1,132	92	1,201
Hombres	44,396	12,504	--	21,907	233	6,469	1,697	622	79	885
Mujeres	44,567	3,066	10,701	21,209	929	6,502	1,321	510	13	316
MUNICIPIO DE BLUEFIELDS										
Total	17,706	3,185	1,899	7,721	244	3,133	738	308	26	452
Hombres	8,671	2,353	--	3,901	42	1,481	364	170	21	339
Mujeres	9,035	832	1,899	3,820	202	1,652	374	138	5	113
MUNICIPIO DE CORN ISLAND										
Total	1,896	364	202	819	14	336	125	17	3	16
Hombres	976	267	--	431	2	185	76	5	3	7
Mujeres	920	97	202	388	12	151	49	12	--	9
MUNICIPIO DE LA CRUZ DE RIO GRANDE										
Total	7,150	1,183	952	3,690	120	965	145	81	3	11
Hombres	3,688	1,073	--	1,922	31	521	72	55	3	11
Mujeres	3,462	110	952	1,768	89	444	73	26	--	--
MUNICIPIO DE PRINZAPOLKA										
Total	16,619	2,996	2,223	7,904	185	1,650	1,080	249	32	300
Hombres	8,878	2,623	--	4,144	46	882	714	158	29	282
Mujeres	7,741	373	2,223	3,760	139	768	366	91	3	18
MUNICIPIO DE PUERTO CABEZAS										
Total	11,621	2,126	1,382	5,574	146	1,841	219	78	9	246
Hombres	5,489	1,606	--	2,712	25	875	103	18	6	144
Mujeres	6,132	520	1,382	2,862	121	966	116	60	3	102
MUNICIPIO DE RAMA										
Total	17,219	2,766	2,141	8,715	239	2,450	478	336	10	84
Hombres	8,855	2,459	--	4,572	53	1,251	254	202	9	55
Mujeres	8,364	307	2,141	4,143	186	1,199	224	134	1	29
MUNICIPIO DE CABO GRACIAS A DIOS										
Total	5,655	1,018	590	2,825	78	1,075	54	15	--	--
Hombres	2,579	663	--	1,338	14	530	28	6	--	--
Mujeres	3,076	355	590	1,487	64	545	26	9	--	--
MUNICIPIO DE WASPAN										
Total	11,097	1,932	1,312	5,868	136	1,521	179	48	9	92
Hombres	5,260	1,460	--	2,887	20	744	86	8	8	47
Mujeres	5,837	472	1,312	2,981	116	777	93	40	1	45

TABLA 7 - MUJERES DE 15 Y MAS AÑOS DE EDAD, SEGUN NUMERO DE HIJOS NACIDOS VIVOS,

POR DEPARTAMENTOS Y MUNICIPIOS

DEPARTAMENTOS Y MUNICIPIOS	TODAS LAS MUJERES	NUMERO DE HIJOS						
		No tienen hijos	1 hijo	2 hijos	3 hijos	4 hijos	5 hijos	6 hijos
LA REPUBLICA								
Total	413,959	123,700	39,208	39,503	37,021	34,159	29,399	25,647
DEPARTAMENTO DE BOACO								
Total	18,289	5,132	1,505	1,562	1,507	1,518	1,312	1,163
Municipios:								
Boaco	5,540	1,768	432	426	444	499	396	322
Camoapa	4,278	1,212	395	391	381	332	306	270
San José	1,151	310	82	91	108	83	98	69
San Lorenzo	2,675	674	220	252	205	196	211	162
Santa Lucía	1,239	363	93	103	92	88	77	96
Teustepe	3,406	805	283	299	277	320	224	244
DEPARTAMENTO DE CARAZO								
Total	18,359	5,630	1,575	1,550	1,460	1,404	1,238	1,111
Municipios:								
Jinotepe	4,762	1,665	433	424	374	323	294	286
La Conquista	622	130	55	54	44	47	62	38
Diriamba	6,676	2,051	568	570	571	558	450	403
Dolores	336	142	13	19	27	24	25	26
La Paz de Oriente	469	105	40	31	39	30	26	32
El Rosario	360	80	32	27	38	22	21	21
San Marcos	2,760	723	266	242	212	226	205	168
Santa Teresa	2,374	734	168	183	155	174	155	137
DEPARTAMENTO DE CHINANDEGA								
Total	33,600	9,935	3,371	3,312	3,134	2,863	2,450	2,110
Municipios:								
Chinandega	10,517	3,535	1,099	1,064	1,001	884	714	589
Cinco Pinos	953	266	82	77	70	78	69	61
Corinto	2,894	942	346	350	305	240	206	159
Chichigalpa	4,982	1,315	488	525	487	435	406	342
Morazán	671	124	72	54	58	59	49	49
Posoltega	1,719	444	140	140	176	164	144	127
El Realejo	484	147	56	50	48	39	31	27
San Francisco	1,317	404	129	101	114	119	82	75
San Pedro	804	221	65	68	69	83	66	44
Santo Tomás	720	193	79	54	49	41	37	53
Somotillo	2,368	573	222	217	211	225	198	149
El Viejo	4,824	1,442	483	482	426	384	351	325
Villa Nueva	1,347	329	110	130	120	112	97	110
DEPARTAMENTO DE CHONTALES								
Total	18,747	5,666	1,448	1,684	1,547	1,439	1,258	1,204
Municipios:								
Juigalpa	4,829	1,438	432	422	417	373	335	305
Acoyapa	1,878	591	118	143	120	129	114	131
Comalapa	1,853	578	133	152	151	115	129	131
La Libertad	1,895	643	168	202	207	167	128	100
San Pedro de Lóvago	1,638	491	91	125	120	109	115	114
Santo Domingo	2,857	790	234	284	255	241	202	196
Santo Tomás	1,325	424	89	115	85	105	73	66
Villa Somoza	2,472	711	183	241	192	200	162	161
DEPARTAMENTO DE ESTELI								
Total	18,536	5,522	1,846	1,810	1,716	1,561	1,400	1,135
Municipios:								
Estelí	7,503	2,287	753	719	663	632	533	428
Condega	3,318	965	339	308	327	252	256	223
Pueblo Nuevo	2,583	785	293	308	253	212	184	159
San Juan de Limay	2,312	655	200	214	226	211	195	135
La Trinidad	2,820	830	261	261	247	254	232	190

TABLA 7 - MUJERES DE 15 Y MAS AÑOS DE EDAD, SEGUN NUMERO DE HIJOS NACIDOS VIVOS,

POR DEPARTAMENTOS Y MUNICIPIOS (Continuación)

DEPARTAMENTOS Y MUNICIPIOS	NUMERO DE HIJOS						Total de hijos nacidos vivos	Hijos por 1,000 mujeres
	7 hijos	8 hijos	9 hijos	10 hijos	11 hijos	12 y más hijos		
LA REPUBLICA								
Total	20,510	17,189	12,982	11,217	6,496	16,928	1.475,610	3,565
DEPARTAMENTO DE BOACO								
Total	994	934	678	749	382	853	72,138	3,944
Municipios:								
Boaco	319	272	185	190	106	181	20,078	3,624
Camoapa	204	194	149	190	85	169	16,189	3,784
San José	57	67	47	58	25	56	4,790	4,162
San Lorenzo	150	134	105	118	65	183	11,308	4,227
Santa Lucía	70	81	43	55	21	57	4,997	4,033
Teustepe	194	186	149	138	80	207	14,776	4,338
DEPARTAMENTO DE CARAZO								
Total	1,022	848	673	543	333	972	69,485	3,785
Municipios:								
Jinotepe	228	192	135	119	69	220	16,155	3,392
La Conquista	46	24	27	35	15	45	2,874	4,621
Diriamba	349	309	240	186	117	304	24,664	3,694
Dolores	19	10	8	7	4	12	1,075	3,199
La Paz de Oriente	44	28	33	21	6	34	2,211	4,714
El Rosario	27	20	21	17	9	25	1,660	4,611
San Marcos	165	133	116	76	52	176	11,030	3,996
Santa Teresa	144	132	93	82	61	156	9,816	4,135
DEPARTAMENTO DE CHINANDEGA								
Total	1,557	1,352	1,004	784	492	1,236	116,334	3,462
Municipios:								
Chinandega	421	332	252	186	116	324	32,174	3,059
Cinco Pinos	47	58	46	39	23	37	3,804	3,992
Corinto	108	75	53	34	23	53	8,071	2,789
Chichigalpa	221	230	130	120	68	215	18,274	3,668
Morazán	43	36	42	28	16	41	3,090	4,605
Posoltega	92	74	65	48	28	77	6,753	3,928
El Realejo	27	14	13	9	7	16	1,581	3,267
San Francisco	65	67	45	40	25	51	4,740	3,599
San Pedro	34	38	30	27	20	39	3,147	3,914
Santo Tomás	46	46	34	30	16	42	3,051	4,238
Somotillo	147	112	88	80	47	99	9,396	3,968
El Viejo	244	194	147	95	66	185	16,741	3,470
Villa Nueva	62	76	59	48	37	57	5,512	4,092
DEPARTAMENTO DE CHONTALES								
Total	1,010	853	623	648	353	1,014	72,310	3,857
Municipios:								
Juigalpa	253	218	148	159	80	249	18,181	3,765
Acoyapa	115	100	76	81	40	120	7,799	4,153
Comalapa	102	85	66	70	39	102	7,275	3,926
La Libertad	93	56	38	25	27	41	5,608	2,959
San Pedro de Lóvago	101	84	60	82	28	118	7,075	4,319
Santo Domingo	140	145	84	86	49	151	11,097	3,884
Santo Tomás	66	63	55	55	33	96	5,423	4,093
Villa Somoza	140	102	96	90	57	137	9,852	3,985
DEPARTAMENTO DE ESTELI								
Total	958	770	528	431	251	608	63,390	3,420
Municipios:								
Estelí	369	320	215	168	113	303	26,015	3,467
Condega	184	146	104	87	44	83	11,376	3,429
Pueblo Nuevo	118	92	54	43	23	59	7,885	3,053
San Juan de Limay	133	117	73	64	34	55	8,174	3,535
La Trinidad	154	95	82	69	37	108	9,940	3,525

TABLA 7 - MUJERES DE 15 Y MAS AÑOS DE EDAD, SEGUN NUMERO DE HIJOS NACIDOS VIVOS,

POR DEPARTAMENTOS Y MUNICIPIOS (Continuación)

DEPARTAMENTOS Y MUNICIPIOS	TODAS LAS MUJERES	NUMERO DE HIJOS						
		No tienen hijos	1 hijo	2 hijos	3 hijos	4 hijos	5 hijos	6 hijos
DEPARTAMENTO DE GRANADA								
Total	18,488	5,859	1,555	1,714	1,506	1,415	1,229	1,087
Municipios:								
Granada	11,975	4,098	1,017	1,111	982	919	764	674
Diriá	848	252	54	66	57	60	54	62
Diriomo	2,182	581	177	192	182	165	161	134
Nandaime	3,483	928	307	345	285	271	250	217
DEPARTAMENTO DE JINOTEGA								
Total	19,047	5,361	1,647	1,649	1,585	1,500	1,327	1,257
Municipios:								
Jinotega	14,468	4,057	1,229	1,268	1,239	1,154	1,011	937
La Concordia	813	231	68	60	49	50	51	68
San Rafael del Norte	1,587	442	124	117	114	115	105	108
San Sebastián de Yalí	2,179	631	226	204	183	181	160	144
DEPARTAMENTO DE LEON								
Total	40,192	12,988	3,426	3,616	3,385	3,217	2,780	2,401
Municipios:								
León	18,658	6,991	1,743	1,798	1,685	1,523	1,248	952
Achuapa	2,010	505	172	176	150	148	132	136
El Jicaral	695	199	64	50	24	41	40	40
Larreynaga	4,298	1,060	341	358	355	317	318	301
Nagarote	3,005	944	210	267	254	252	214	207
La Paz Central	2,870	816	227	243	234	250	241	195
Quezalguaque	707	189	61	70	52	61	35	36
San Nicolás	1,017	327	74	71	74	63	69	63
Santa Rosa del Peñón	1,348	313	106	101	112	111	100	95
El Sauce	3,038	909	241	240	234	226	210	197
Telica	2,546	735	187	242	211	225	173	179
DEPARTAMENTO DE MADRIZ								
Total	13,198	3,684	1,296	1,178	1,163	1,117	996	889
Municipios:								
Somoto	3,392	1,134	323	272	296	272	226	217
Palacagüina	1,221	327	107	94	128	98	101	80
Las Sabanas	428	91	42	36	42	30	43	32
San José de Cusmapa	927	228	91	92	73	91	80	79
San Lucas	1,570	435	144	166	135	118	95	105
Telpaneca	3,399	873	347	312	312	310	269	227
Totogalpa	1,340	343	152	109	101	115	117	91
Yalagüina	921	253	90	97	76	83	65	58
DEPARTAMENTO DE MANAGUA								
Total	94,896	30,322	10,076	9,885	9,009	7,879	6,573	5,238
Municipios:								
Managua	84,079	27,628	9,136	8,852	8,086	6,982	5,698	4,492
El Carmen	1,281	340	117	125	111	108	84	98
Mateare	678	162	54	60	66	48	47	46
San Francisco del Carnicero	1,253	326	93	80	109	94	118	94
San Rafael del Sur	3,986	1,086	356	399	335	363	329	270
Tipitapa	3,619	780	320	369	302	284	297	238
DEPARTAMENTO DE MASAYA								
Total	21,407	6,349	1,848	2,013	2,019	1,736	1,511	1,461
Municipios:								
Masaya	10,041	3,218	931	1,041	969	847	682	632
Catarina	699	127	53	65	61	56	46	52
La Concepción	2,536	629	179	188	207	190	201	177
Masatepe	2,993	903	222	261	283	221	209	213
Nandasmo	630	165	49	59	55	46	51	35
Nindirí	1,916	542	172	164	176	156	140	150
Niquinohomo	1,405	388	142	126	166	135	94	120
San Juan de Oriente	237	92	8	14	21	15	8	18
Tisma	950	215	92	95	81	70	80	64

TABLA 7 - MUJERES DE 15 Y MAS AÑOS DE EDAD, SEGUN NUMERO DE HIJOS NACIDOS VIVOS,

POR DEPARTAMENTOS Y MUNICIPIOS (Continuación)

DEPARTAMENTOS Y MUNICIPIOS	NUMERO DE HIJOS						Total de hijos nacidos vivos	Hijos por 1,000 mujeres
	7 hijos	8 hijos	9 hijos	10 hijos	11 hijos	12 y más hijos		
DEPARTAMENTO DE GRANADA								
Total	905	812	635	484	354	933	67,956	3,676
Municipios:								
Granada	543	465	367	259	209	567	41,345	3,453
Diriá	44	48	39	37	24	51	3,596	4,241
Diriomo	121	122	90	81	50	126	9,061	4,153
Nandaime	197	177	139	107	71	189	13,954	4,006
DEPARTAMENTO DE JINOTEGA								
Total	1,013	932	730	679	394	973	75,059	3,941
Municipios:								
Jinotega	796	671	563	502	298	743	56,994	3,939
La Concordia	45	57	31	33	18	52	3,455	4,250
San Rafael del Norte	63	95	72	79	50	103	6,888	4,340
San Sebastián de Yalí	109	109	64	65	28	75	7,722	3,544
DEPARTAMENTO DE LEON								
Total	1,975	1,714	1,248	1,032	684	1,726	141,694	3,525
Municipios:								
León	734	590	405	287	203	499	53,770	2,882
Achuapa	118	110	94	83	63	123	8,758	4,357
El Jicaral	58	39	34	30	22	54	3,146	4,527
Larreynaga	246	234	185	176	118	289	18,980	4,416
Nagarote	164	147	99	84	47	116	10,963	3,648
La Paz Central	171	138	98	72	49	136	11,055	3,852
Quezalguaque	31	38	29	33	23	49	3,012	4,260
San Nicolás	51	66	37	41	20	61	4,061	3,993
Santa Rosa del Peñon	95	83	52	60	28	92	6,072	4,504
El Sauce	149	153	116	98	69	196	12,198	4,015
Telica	158	116	99	68	42	111	9,679	3,802
DEPARTAMENTO DE MADRIZ								
Total	729	619	428	470	184	445	48,287	3,659
Municipios:								
Somoto	183	139	94	88	47	101	11,230	3,311
Palacagüina	63	64	52	37	21	49	4,719	3,865
Las Sabanas	29	22	19	15	12	15	1,794	4,192
San José de Cusmapa	58	43	29	34	16	13	3,426	3,696
San Lucas	102	80	43	62	20	65	5,865	3,736
Telpaneca	162	158	111	137	37	144	12,879	3,789
Totogalpa	92	67	53	61	15	24	5,002	3,733
Yalagüina	40	46	27	36	16	34	3,372	3,661
DEPARTAMENTO DE MANAGUA								
Total	4,025	3,133	2,397	1,797	1,141	3,421	304,855	3,213
Municipios:								
Managua	3,412	2,629	1,976	1,436	919	2,833	260,601	3,099
El Carmen	62	71	49	29	23	64	4,985	3,891
Mateare	47	31	26	23	14	54	2,995	4,417
San Francisco del Carnicero	75	45	65	51	29	74	5,381	4,294
San Rafael del Sur	206	152	117	123	76	174	14,970	3,756
Tipitapa	223	205	164	135	80	222	15,923	4,400
DEPARTAMENTO DE MASAYA								
Total	1,123	908	697	555	338	849	77,195	3,606
Municipios:								
Masaya	434	376	261	211	112	327	32,614	3,248
Catarina	32	45	16	20	23	33	2,810	4,020
La Concepción	169	149	126	111	63	147	11,246	4,435
Masatepe	177	122	115	85	52	130	11,163	3,730
Nandasmo	38	39	28	23	12	30	2,582	4,098
Nindirí	117	67	66	48	34	84	7,174	3,744
Niquinohomo	72	56	34	25	20	27	4,705	3,349
San Juan de Oriente	16	10	7	7	6	15	885	3,734
Tisma	68	44	44	25	16	56	4,016	4,227

TABLA 7 - MUJERES DE 15 Y MAS AÑOS DE EDAD, SEGUN NUMERO DE HIJOS NACIDOS VIVOS,

POR DEPARTAMENTOS Y MUNICIPIOS (Continuación)

DEPARTAMENTOS Y MUNICIPIOS	TODAS LAS MUJERES	NUMERO DE HIJOS						
		No tienen hijos	1 hijo	2 hijos	3 hijos	4 hijos	5 hijos	6 hijos
DEPARTAMENTO DE MATAGALPA								
Total	43,707	11,881	4,016	4,170	3,951	3,692	3,290	2,909
Municipios:								
Matagalpa	16,549	4,869	1,565	1,635	1,450	1,389	1,210	1,041
Ciudad Darío	5,741	1,638	471	501	500	452	406	420
Esquipulas	1,967	498	203	175	189	164	177	139
Matiguás	6,599	1,698	610	665	618	609	535	441
Muy Muy	1,349	327	121	100	122	118	95	94
San Dionisio	859	190	86	80	79	56	68	56
San Isidro	1,699	499	154	164	150	131	127	104
San Ramón	5,216	1,239	493	525	518	471	418	364
Sébaco	1,682	440	136	150	144	136	106	105
Terrabona	2,046	483	177	175	181	166	148	145
DEPARTAMENTO DE NUEVA SEGOVIA								
Total	11,929	3,470	1,154	1,100	1,032	1,008	875	817
Municipios:								
Ocotal	1,614	617	172	142	143	126	105	101
Ciudad Antigua	402	128	31	37	44	33	29	25
Dipilto	538	134	46	57	60	43	47	37
Jalapa	2,122	577	221	215	188	201	176	153
El Jícaro	1,960	609	160	154	171	142	126	163
Macuelizo	647	167	73	58	60	51	46	47
Mozonte	598	181	55	65	39	66	31	37
Murra	1,016	270	101	114	95	101	75	57
Quilalí	1,981	482	190	156	149	160	166	128
San Fernando	304	94	44	25	21	20	17	19
Santa María	747	211	61	77	62	65	57	50
DEPARTAMENTO DE RIO SAN JUAN								
Total	3,548	887	306	314	267	300	242	239
Municipios:								
San Carlos	1,391	332	124	130	111	126	99	82
Morrito	1,100	247	84	90	74	79	81	77
San Juan del Norte	140	42	5	15	13	12	3	10
San Miguelito	917	266	93	79	69	83	59	70
DEPARTAMENTO DE RIVAS								
Total	17,024	4,866	1,568	1,549	1,497	1,453	1,198	1,119
Municipios:								
Rivas	5,064	1,749	455	469	434	427	330	319
Alta Gracia	2,043	438	189	159	185	201	181	158
Belén	2,088	586	208	201	184	184	129	123
Buenos Aires	687	194	62	68	63	67	38	41
Cárdenas	484	173	36	44	36	36	29	31
Moyogalpa	1,132	269	122	112	101	111	86	76
Potosí	1,149	323	82	103	108	78	90	79
San Jorge	935	284	79	96	100	55	62	52
San Juan del Sur	1,295	334	131	128	135	95	98	82
Tola	2,147	516	204	169	151	199	155	158
DEPARTAMENTO DE ZELAYA								
Total	22,992	6,148	2,571	2,397	2,243	2,057	1,720	1,507
Municipios:								
Bluefields	4,989	1,561	553	473	433	394	327	254
Corn Island	547	181	60	57	44	47	41	35
La Cruz de Río Grande	1,649	315	154	144	168	164	145	136
Prinzapolka	3,986	998	499	468	421	403	297	290
Puerto Cabezas	3,198	935	398	398	325	302	233	199
Rama	4,019	952	388	385	367	334	328	264
Cabo Gracias a Dios	1,678	440	195	174	162	151	134	129
Waspán	2,926	766	324	298	323	262	215	200

TABLA 7 - MUJERES DE 15 Y MAS AÑOS DE EDAD, SEGUN NUMERO DE HIJOS NACIDOS VIVOS,

POR DEPARTAMENTOS Y MUNICIPIOS (Continuación)

DEPARTAMENTOS Y MUNICIPIOS	NUMERO DE HIJOS						Total de hijos nacidos vivos	Hijos por 1,000 Mujeres
	7 hijos	8 hijos	9 hijos	10 hijos	11 hijos	12 y más hijos		
DEPARTAMENTO DE MATAGALPA								
Total	2,351	1,943	1,553	1,545	761	1,645	164,384	3,761
Municipios:								
Matagalpa	836	686	497	555	237	579	58,714	3,548
Ciudad Darío	302	255	222	195	114	265	22,132	3,855
Esquipulas	101	90	66	55	43	67	7,410	3,767
Matiguás	364	292	233	213	120	201	24,655	3,736
Muy Muy	96	69	49	67	28	63	5,660	4,196
San Dionisio	57	49	45	45	21	27	3,608	4,200
San Isidro	96	81	56	47	30	60	6,118	3,601
San Ramón	268	236	204	197	88	195	20,375	3,906
Sébaco	90	94	81	66	34	100	7,053	4,193
Terrabona	141	91	100	105	46	88	8,659	4,232
DEPARTAMENTO DE NUEVA SEGOVIA								
Total	585	561	405	346	174	402	42,638	3,574
Municipios:								
Ocotal	49	65	40	26	13	15	4,334	2,685
Ciudad Antigua	19	15	14	13	4	10	1,349	3,356
Dipilto	27	26	25	10	10	16	2,015	3,745
Jalapa	99	107	49	51	24	61	7,387	3,481
El Jícaro	99	81	78	54	33	90	7,302	3,726
Macuelizo	29	40	24	25	6	21	2,410	3,725
Mozonte	33	25	22	22	9	13	2,058	3,441
Murra	52	40	31	34	17	29	3,606	3,549
Quilalí	122	111	86	83	39	109	8,374	4,227
San Fernando	9	16	9	6	4	20	1,085	3,569
Santa María	47	35	27	22	15	18	2,718	3,639
DEPARTAMENTO DE RIO SAN JUAN								
Total	206	179	150	131	84	243	15,381	4,335
Municipios:								
San Carlos	77	84	50	41	38	97	6,020	4,328
Morrito	77	54	61	60	32	84	5,323	4,839
San Juan del Norte	9	5	7	7	--	12	609	4,350
San Miguelito	43	36	32	23	14	50	3,429	3,739
DEPARTAMENTO DE RIVAS								
Total	879	731	590	439	281	854	64,104	3,766
Municipios:								
Rivas	219	173	137	99	58	195	16,426	3,244
Altagracia	122	100	90	67	43	110	8,824	4,319
Belén	96	93	70	70	36	108	7,880	3,774
Buenos Aires	41	31	20	16	11	35	2,540	3,697
Cárdenas	23	20	16	14	5	21	1,659	3,428
Moyogalpa	60	59	40	29	19	48	4,384	3,873
Potosí	77	57	45	26	16	65	4,598	4,002
San Jorge	46	40	27	17	26	51	3,466	3,707
San Juan del Sur	74	52	48	37	19	62	4,937	3,812
Tola	121	106	97	64	48	159	9,390	4,374
DEPARTAMENTO DE ZELAYA								
Total	1,178	900	643	584	290	754	80,400	3,497
Municipios:								
Bluefields	244	204	132	133	86	195	17,048	3,417
Corn Island	28	19	13	8	6	8	1,633	2,985
La Cruz de Río Grande	98	92	67	68	32	66	7,065	4,284
Prinzapolka	177	132	98	66	32	105	13,178	3,306
Puerto Cabezas	152	93	67	43	7	46	9,262	2,896
Rama	248	183	154	131	78	207	16,333	4,064
Cabo Gracias a Dios	80	71	45	53	11	33	5,682	3,386
Waspán	151	106	67	82	38	94	10,199	3,486

APENDICE

APENDICE

RESEÑA DEL PROGRAMA CENSAL

El Programa de los Censos Nacionales de Nicaragua comprende la realización de los Censos de Vivienda, Población y Agropecuario, efectuados en 1963, y los Económicos para realizarse en 1965. En el desarrollo del Programa Censal, el Gobierno de Nicaragua cuenta con la contribución económica del Gobierno de los Estados Unidos, a través de la "Alianza para el Progreso". Así mismo se obtuvo asistencia técnica mediante los servicios de expertos: uno a tiempo completo por toda la duración del programa censal y que actúa como coordinador del programa entre la Dirección General de Estadística, la A. I. D. de los Estados Unidos y la Oficina de Planificación; y además, especialistas temporales en campos como geografía censal, tabulación mecánica y muestreo estadístico, etc. Estos expertos colaboran con los técnicos nacionales en el desarrollo del Programa Censal.

Fecha de la Enumeración

Durante el lapso del 25 de abril al 31 de mayo de 1963, se llevaron a efecto conjuntamente, los Censos de Vivienda, Población y Agropecuario, en todo el territorio nacional.

El día 25 de abril se inició la enumeración en las zonas más alejadas del país y progresivamente se fueron cubriendo todas las áreas rurales. Durante la última semana de mayo se efectuó la enumeración en las áreas urbanas.

Boleta Censal

Un solo formulario dividido en tres partes, contiene las preguntas para los Censos de Vivienda, Población y Agropecuario. El cuestionario del Censo de Vivienda se ajusta a la lista del programa ampliado de recomendaciones para el Censo de las Américas (COTA 1960) y contiene además algunas preguntas sobre Comercio e Industria en la Vivienda. El cuestionario del Censo de Población comprende un poco más del minimun de recomendaciones. El Censo Agropecuario cubre 7 de los puntos del programa mínimo como son: Unidad de Explotación, Régimen de Tenencia, Aprovechamiento de la Tierra, Cultivos, Ganado y Aves de Corral, Productos de Origen Animal, y algunas preguntas generales sobre Fuerza de Trabajo.

Cartografía

En la preparación de la cartografía censal se contó con el asesoramiento de un experto en cartografía del Bureau del Censo de los Estados Unidos y además se recibió la valiosa cooperación de la Dirección General de Cartografía, Departamento del Ministerio de Fomento y Obras Públicas, con la aportación de copias del mapa mediante el sistema de fotogrametría y que a la fecha del Censo cubría la zona del Pácifico y parte de las zonas centrales del país. Para las otras zonas se usaron los mapas planimétricos más confiables de que disponía la Dirección General de Cartografía.

División Política y Sectores Censales

La división político-administrativa del país comprende 16 Departamentos y 125 municipios.

Para los fines del Censo, se establecieron 2,041 sectores censales, de los cuales 884 corresponden a áreas rurales y 1,157 a las áreas urbanas. Cada sector comprendía un promedio de 160 viviendas en zonas rurales y aproximadamente 100 en zonas urbanas. Su extensión varía de acuerdo a la densidad de población.

Los límites de los sectores están constituídos por accidentes geográficos: carreteras, caminos, ríos, etc. Esto proporciona estabilidad a la sectorización para poder usarse en futuros censos ó investigaciones por muestreo.

Personal de Campo

En cada Departamento funcionó una Oficina de los Censos a cargo de un Delegado Departamental del cual dependía directamente el personal de campo, compuesto por Sub-Delegados Municipales (Supervisores generales de cada municipio), Supervisores regionales y Enumeradores. A cada Supervisor correspondía controlar de 4 a 6 Enumeradores. En total el personal de campo comprendió:

16	Delegados Departamentales
83	Sub-Delegados Municipales
336	Supervisores
2,041	Enumeradores

El personal fué entrenado en tres etapas:

1 - Los Delegados Departamentales fueron entrenados en la Oficina Central de los Censos. Este personal se seleccionó entre personas de cada uno de los Departamentos del país, con experiencia en censos anteriores.

2 - En las cabeceras departamentales se entrenaron los Sub-Delegados y Supervisores regionales, entre personas de cada municipio. El entrenamiento fué impartido por los Delegados Departamentales, asistidos por miembros del personal de la Oficina Central de los Censos.

3 - En cada municipio fueron entrenados los Enumeradores seleccionándose entre personas residentes en cada municipio y conocedores de la región.

Personal de Oficina

Dirección y Supervisión.....		16
Estadígrafos.....		50
Operadores de Máquinas IBM.....		26
Perforación de Tarjetas...	20	
Tabulación.....	6	
* Dibujantes.....		3
Archivo de boletas y almacén.....		5

Equipo IBM

Unidades:		Modelo
12	Perforadoras.....	024
8	Verificadoras	056
2	Clasificadoras.....	082 y 083
1	Intercaladora.....	077
2	Tabuladoras.....	101
1	Tabuladora.....	421

* Durante la preparación de la cartografía censal (febrero a mayo 1963) el número de cartógrafos y dibujantes fué de 12.

Presupuesto

El presupuesto disponible para la elaboración de los Censos de Vivienda, Población y Agropecuario es de C$3.838,000.00 (Córdobas) equivalentes a US$548,285.00 (Dólares). Los Estados Unidos apor

tan el 78% y Nicaragua el 22% restante. Nicaragua también aporta otros servicios y facilidades no estimados en dinero.

Labores Post-Enumeración

Una vez terminada la enumeración, el personal supervisor de campo procedió al recuento manual de Vivienda, Población y Unidades Agropecuarias. Estas cifras fueron reportadas a la Oficina Central de los Censos.

Conforme la Oficina Central fué recibiendo la boletería, se procedió a una revisión de los formularios, codificación en orden geográfico y archivo de portafolios. Esta operación se inició en la segunda semana de junio y ha sido terminada en la última semana de septiembre.

La operación de Crítica y Codificación de Vivienda y Población se inició en la primera semana del mes de julio de 1963, y terminó en la primera semana del mes de enero de 1964

La perforación de tarjetas de Vivienda y Población dió comienzo en la segunda semana de septiembre de 1963 y terminó en la primera semana de marzo de 1964. En el mes de noviembre de 1963 se procedió a una pre-tabulación por sistema de muestreo, a fin de poder ofrecer durante los primeros meses de 1964, tabulaciones avanzadas para las principales características.

La publicación de los resultados definitivos de los Censos se hará progresivamente durante el lapso de diciembre de 1964 a diciembre de 1965.

CONCEPTOS CENSALES

Cobertura del Censo

El Censo ha sido referido a la población de "De Facto". Por lo tanto, comprende a todos los habitantes del país, nacionales y extranjeros, que a la fecha del Censo se encontraban presentes en territorio nicaragüense; hombres y mujeres de toda edad, incluídos los recién nacidos. Las personas fueron enumeradas en el área y localidad en que se encontraban, para lo cual se obtuvieron los datos de cada una de las personas que ocupaban una misma vivienda.

Población Urbana y Rural

Se consideraron urbanas las poblaciones de las cabeceras departamentales ó municipales; y además, aquellas concentraciones de población (localidades) que tuvieran 1,000 ó más habitantes; que contaran con alguna característica como: trazado de calles, luz eléctrica, ó en donde la actividad económica predominante de la población fuera diferente a la agrícola (casos de centros mineros y de ingenios azucareros).

Hogar Censal

Definición: El concepto "Hogar Censal" corresponde a la unidad de empadronamiento del Censo de Población y sirve de marco para la identificación de los componentes de la familia (biológica, sociológica, etc.). El concepto "Hogar Censal" implica la obtención de información sobre las siguientes dos categorías básicas:

1 - Hogares particulares
2 - Grupos no familiares

Hogar Particular

Comprende todos los ocupantes de una "Vivienda Particular", y los ocupantes de "Locales no destinados a habitación" pero usados a tal fin en la fecha del Censo. Puede estar constituído por una persona que sea el único ocupante de la vivienda, ó en caso de comprender más de un ocupante, por el considerado como Jefe, los parientes de éste, los pensionistas, los huéspedes, los servidores domésticos y todo otro ocupante. No se incluyeron en el hogar censal a las personas de la familia que estaban internadas en hospitales, asilos u otros centros. Estas personas fueron enumeradas en las respectivas instituciones.

Con miras a facilitar el agrupamiento de los miembros de las familias, se hizo su empadronamiento entre otras, en las siguientes categorías: Jefe de la familia (la persona reconocida como tal por los demás miembros del hogar); Cónyuge (del Jefe); Hijos (del Jefe); Otros parientes (identificando a los parientes por vínculos sanguíneos ó relación con el Jefe); Pensionistas y huéspedes (convivientes sin parentesco con el Jefe); Servidores domésticos y personas en otra condición.

Grupo no Familiar

Comprende todos los ocupantes de una "Vivienda Colectiva". Esta última se define en la parte referente al Censo de Vivienda (hoteles, casas de huéspedes, cuarteles, conventos, hospitales, etc.). Los hogares particulares en los cuales el número de pensionistas pasaba de cinco fueron considerados como "Grupos no Familiares".

Características Generales de la Población

Para personas de todas las edades se obtuvieron datos sobre sexo, edad, religión, lugar de nacimiento y nacionalidad. Para personas de 14 y más años se investigó el estado civil. Para las mujeres que hubieran tenido hijos se obtuvo información sobre el número de hijos nacidos vivos, cualquiera que fuera el estado civil declarado.