

COSTA RICA: EVOLUCIÓN TERRITORIAL Y PRINCIPALES CENSOS DE POBLACION

Hernández, Hernando Hernández



1502 . 1984

**COSTA RICA
EVOLUCIÓN
TERRITORIAL
Y PRINCIPALES CENSO
DE POBLACIÓN
1502-1984**

**COSTA RICA:
EVOLUCIÓN TERRITORIAL
Y PRINCIPALES CENSOS DE POBLACIÓN
1502-1984**

**COSTA RICA:
EVOLUCIÓN
TERRITORIAL
Y PRINCIPALES CENSOS
DE POBLACIÓN
1502-1984**

Hermógenes Hernández



EDITORIAL UNIVERSIDAD ESTATAL A DISTANCIA
San José, Costa Rica, 1985

AGRADECIMIENTO

*Al Dr. Carlos Meléndez Chaverri
que gentilmente hizo acertadas
sugerencias y correcciones
al presente trabajo.
Asimismo, a todos
los que con su empeño,
apoyaron su publicación.*

Primera Edición:
Editorial Universidad Estatal a Distancia
Noviembre de 1985.

Dirigió la edición:
Carlos Alberto Arce Alfaro.
Coordinación Editorial y diseño gráfico:
Carlos Fco. Zamora Murillo.
Supervisó la impresión:
Arnoldo Bermúdez Mena.
Diagramación:
Martín Murillo A.
Composición:
Libia Madriz
Artes Finales:
Rafael Cascante M.

© UNIVERSIDAD ESTATAL A DISTANCIA
San José, Costa Rica

972.86
H557c

Hernández, Hermógenes
Costa Rica: evolución territorial y principales censos de población
1502 - 1984 / Hermógenes Hernández. -- 1. ed. -- San José, C. R.:
EUNED, 1985.
184 p.: 27 cm.

Incluye 63 mapas de división territorial administrativa de Costa
Rica.

Bibliografía al final de la obra.
ISBN 9977-64-243-5

1. Costa Rica - Divisiones administrativas y políticas. 2. Costa Ri-
ca - Censos. 3. UNED - Costa Rica. I. Título.



Impreso en Costa Rica
en los Talleres Gráficos de la Editorial EUNED.
Reservados todos los derechos.
Prohibida la reproducción total o parcial.
Hecho el depósito de ley.

PRESENTACIÓN

Es para la UNED muy honroso el poder presentar a las personas interesadas en la historia de nuestro país, así como al público en general, el trabajo realizado por don Hermógenes Hernández y que lleva por título "Costa Rica. Evolución Territorial y Principales Censos de Población, 1502-1984".

Como puede desprenderse del título mismo de la obra, se trata, pues, de mostrar gráficamente cómo se ha ido desarrollando la población de Costa Rica, tomando en cuenta su ubicación geográfica y los efectos que ese desarrollo ha tenido en la división territorial de nuestro país.

Por su naturaleza, esta obra constituye un trabajo básico de investigación que será, sin duda, una obra de consulta para muchas otras investigaciones que en el campo de nuestra historia podrán realizarse en el futuro. Es este trabajo el fruto de la acuciosidad y paciencia de su autor y con ella, como se ha señalado, se espera hacer un aporte al conocimiento mejor de nuestra historia patria.

Enrique Góngora Dipl. Meth.

INTRODUCCIÓN

Con base en los diferentes censos y estimaciones de población y las leyes, decretos y situaciones de hecho sobre divisiones administrativas; se presenta este juego de mapas de Costa Rica acompañado de datos de población y valores de superficie.

Contando con valiosas fuentes de información como las publicaciones y material cartográfico de la Dirección General de Estadística y Censos y del Instituto Geográfico Nacional, así como varios estudios histórico-geográficos de distinguidos investigadores, ha sido posible reconstruir los mapas temáticos coetáneos con los principales censos de población y de algunas otras fechas.

Comprende una evolución gráfica de los cambios ocurridos en sus unidades territoriales desde la Epoca del Descubrimiento (1502-1522) hasta el año de 1984, en que se realizó el último censo nacional de población, vivienda y agropecuario.

Se inicia con los primeros poblados indígenas y españoles y sigue su evolución hasta la Epoca de la Independencia en que se echan las bases indeterminadas de la primera división político-administrativa del Estado.

De 1864 y hasta 1910 se dan los valores de superficie a nivel de provincia, comarca y cantón. A partir de 1915, en que se fija un ordenamiento general del territorio, se incluyen los valores de superficie a nivel de provincia, cantón y distrito, la división administrativa menor del país.

Todos los valores de superficie del territorio han sido dados para efectos de comparación, de acuerdo a la frontera actual de la República de Costa Rica.

Los mapas adjuntos del llamado Valle Intermontano Central, permiten un análisis independiente, pues fue este valle y lo sigue siendo, el centro de mayor actividad del país.

Los investigadores de todas las disciplinas y los estudiosos en general, podrán disponer de los mapas base que les permitirá analizar y profundizar las variables socioeconómicas, histórico-geográficas, etc.

Al final se incluye un anexo para comprender mejor el proceso evolutivo de las mutaciones territoriales.

Hermógenes Hernández

CONTENIDO

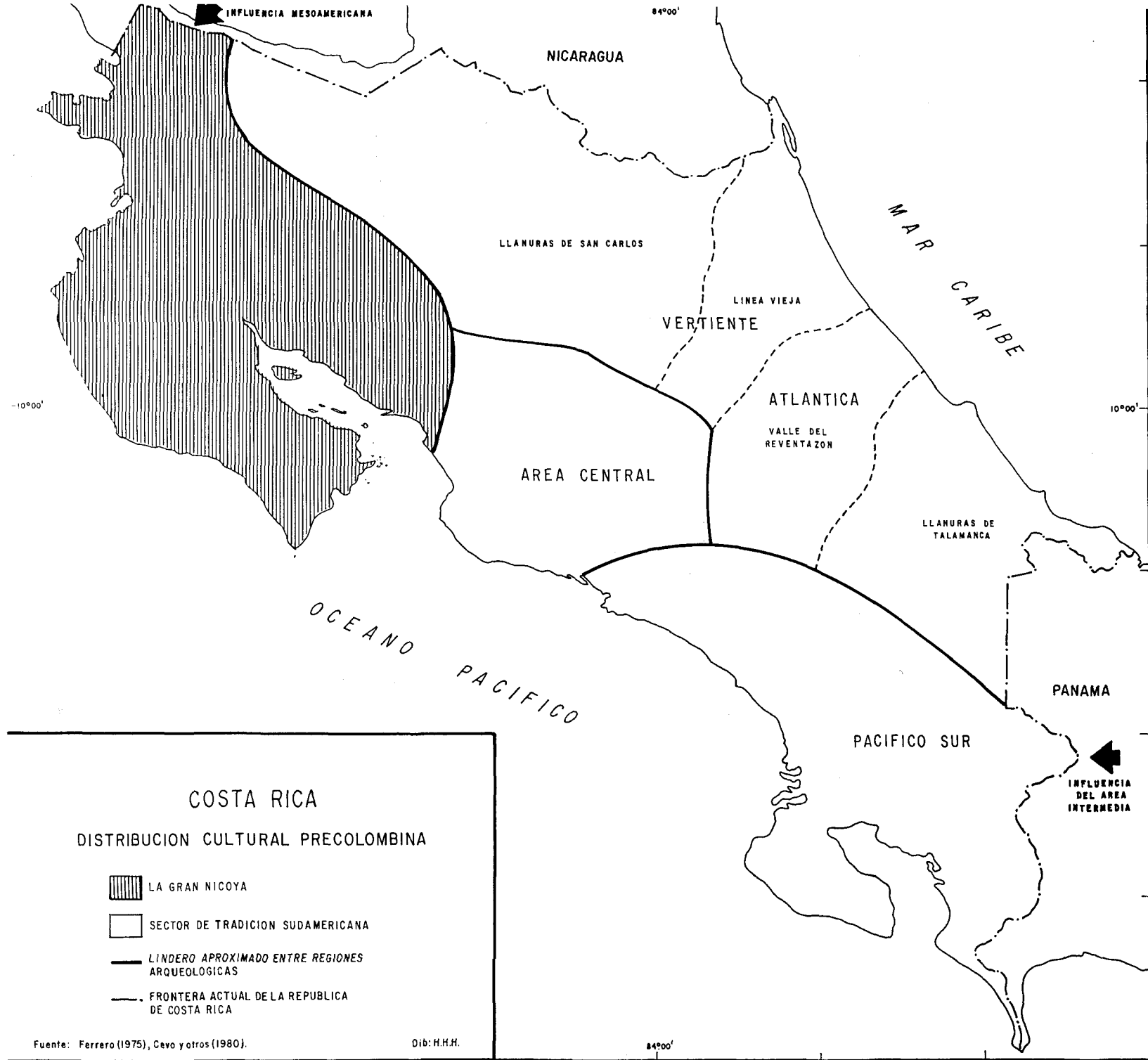
<i>PRESENTACION</i>	VII
<i>INTRODUCCION</i>	IX
Población de Costa Rica en la época del descubrimiento: 1502-1522	3
<i>Mapa de Costa Rica: Distribución Cultural Precolombina</i>	4
<i>Mapa de la Provincia española de Costa Rica</i>	5
<i>Mapa de Costa Rica: Evolución territorial</i>	6
Población de Costa Rica en enero de 1569	7
<i>Mapa de Costa Rica: 1569</i>	8
<i>Mapa del Valle Central: 1569</i>	9
Población de Costa Rica en 1611	10
<i>Mapa de Costa Rica: 1611</i>	11
<i>Mapa del Valle Central: 1611</i>	12
Población de Costa Rica al 1° de enero de 1700	13
<i>Mapa de Costa Rica: 1700</i>	14
<i>Mapa del Valle Central: 1700</i>	15
Población de Costa Rica en 1720	16
<i>Mapa de Costa Rica: 1720</i>	17
Población de Costa Rica en 1741	18
<i>Mapa de Costa Rica: 1741</i>	19
Población de Costa Rica en 1751	20
<i>Mapa de Costa Rica: 1751</i>	21
Población de Costa Rica en 1778	22
<i>Mapa de Costa Rica: 1778</i>	23
Población de Costa Rica en 1801	24
<i>Mapa de Costa Rica: 1801</i>	25
<i>Mapa del Valle Central: 1801</i>	26
División territorial hecha por la Diputación de Nicaragua y Costa Rica en 1820	27
<i>Mapa de la División Territorial hecha por la Diputación Provincial de Nicaragua y Costa Rica en 1820</i>	28
Población de Costa Rica en 1824	29
<i>Mapa de Costa Rica: 1824</i>	30
<i>Mapa del Valle Central: 1824</i>	31
División territorial administrativa de Costa Rica en 1825	32
<i>Mapa de la división administrativa de Costa Rica: 1825</i>	33
<i>Mapa de la división administrativa del Valle Central: 1825</i>	34

División territorial administrativa de Costa Rica en 1835	
<i>Mapa de la división administrativa de Costa Rica: 1835</i>	
<i>Mapa de la división administrativa del Valle Central: 1835</i>	
Población de Costa Rica en 1836	
<i>Mapa de Costa Rica: 1836</i>	
<i>Mapa del Valle Central: 1836</i>	
División territorial administrativa de Costa Rica en 1841	
<i>Mapa de la división administrativa de Costa Rica: 1841</i>	
<i>Mapa de los barrios y cuarteles de San José: 1841</i>	
Población de Costa Rica en 1844	
<i>Mapa de Costa Rica: 1844</i>	
<i>Mapa del Valle Central: 1844</i>	
División territorial administrativa de Costa Rica en 1848	
<i>Mapa de la división administrativa de Costa Rica: 1848</i>	
<i>Mapa de la división administrativa del Valle Central: 1848</i>	
División territorial administrativa de Costa Rica en 1864	
<i>Mapa de la división administrativa de Costa Rica: 1864</i>	
<i>Mapa de la división administrativa del Valle Central: 1864</i>	
División territorial administrativa de Costa Rica en 1867	
<i>Mapa de la división administrativa de Costa Rica: 1867</i>	
<i>Mapa de la división administrativa del Valle Central: 1867</i>	
División territorial administrativa de Costa Rica en 1883	
<i>Mapa de la división administrativa de Costa Rica: 1883</i>	
<i>Mapa de la división administrativa del Valle Central: 1883</i>	
División territorial administrativa de Costa Rica en 1892	
<i>Mapa de la división administrativa de Costa Rica: 1892</i>	
<i>Mapa de la división administrativa del Valle Central: 1892</i>	
División territorial administrativa de Costa Rica en 1900	
<i>Mapa de la división administrativa de Costa Rica: 1900</i>	
<i>Mapa de la división administrativa del Valle Central: 1900</i>	
División territorial administrativa de Costa Rica en 1910	
<i>Mapa de la división administrativa de Costa Rica: 1910</i>	
<i>Mapa de la división administrativa del Valle Central: 1910</i>	
División territorial administrativa de Costa Rica en 1915	
<i>Mapa de la división administrativa de Costa Rica: 1915</i>	
<i>Mapa de la división administrativa del Valle Central: 1915</i>	

35	División territorial administrativa de Costa Rica en 1920	89
36	<i>Mapa de la división administrativa de Costa Rica: 1920</i>	95
37	<i>Mapa de la división administrativa del Valle Central: 1920</i>	96
38	División territorial administrativa de Costa Rica en 1927	97
39	<i>Mapa de la división administrativa de Costa Rica: 1927</i>	104
40	<i>Mapa de la división administrativa del Valle Central: 1927</i>	105
41	División territorial administrativa de Costa Rica en 1930	106
44	<i>Mapa de la división administrativa de Costa Rica: 1930</i>	113
45	<i>Mapa de la división administrativa del Valle Central: 1930</i>	114
46	División territorial administrativa de Costa Rica en 1940	115
47	<i>Mapa de la división administrativa de Costa Rica: 1940</i>	122
48	<i>Mapa de la división administrativa del Valle Central: 1940</i>	123
49	División territorial administrativa de Costa Rica en 1950	124
51	<i>Mapa de la división administrativa de Costa Rica: 1950</i>	131
52	<i>Mapa de la división administrativa del Valle Central: 1950</i>	132
53	División territorial administrativa de Costa Rica en 1963	133
55	<i>Mapa de la división administrativa de Costa Rica: 1963</i>	140
56	<i>Mapa de la división administrativa del Valle Central: 1963</i>	141
57	División territorial administrativa de Costa Rica en 1973	142
59	<i>Mapa de la división administrativa de Costa Rica: 1973</i>	151
60	<i>Mapa de la división administrativa del Valle Central: 1973</i>	152
61	División territorial administrativa de Costa Rica en 1984	153
64	<i>Mapa de la división administrativa de Costa Rica: 1984</i>	161
65	<i>Mapa de la división administrativa del Valle Central: 1984</i>	162
66	ANEXOS	163
69		
70	<i>Anexo 1: Año de creación o segregación de cantones y distritos</i>	165
	<i>Anexo 2: Fechas de creación de cantones por orden cronológico</i>	173
71	<i>Anexo 3: Resumen de departamentos, provincias, comarcas,</i>	
74	<i>cantones y distritos: 1825-1984</i>	174
75	<i>Anexo 4: Costa Rica, algunos datos geográficos de interés</i>	175
	<i>Anexo 5: Población de Costa Rica: 1522-1984</i>	177
76		
79	Mapa de Costa Rica	179
80	Mapa de Regionalización de Costa Rica	180
	Mapa del Valle Intermontano Central	181
	Mapa de creaciones de parroquia del Valle Central	182
81		
87		
88	BIBLIOGRAFIA CONSULTADA	183

POBLACIÓN DE COSTA RICA EN LA ÉPOCA DEL DESCUBRIMIENTO: 1502 A 1522*

<i>Tribus de indios</i>	<i>Número de personas</i>
COSTA RICA	27.200
1- CHOROTEGAS	13.200
En Nicoya y las islas del Golfo	12.000
En Chomes, Orotina y Churuteca, hasta Punta de Herradura	1.200
2- NAHUAS O AZTECAS	1.000
Corobicíes, entre Tenorio y Corobicí	600
En las llanuras de Santa Clara	200
En Chicagua de los Mejicanos	200
3- CARIBES	11.700
Huetares en las provincias de San José, Heredia y Alajuela	1.700
Huetares en la provincia de Cartago	1.800
Viceítas o Talamancas en toda la provincia de Limón, en los ríos Chirripó, Estrella y Sixaola	2.900
Terbis en el río Terbi e isla de Tójar	1.300
Chánguenes en el mismo río y orillas de Bocas del Toro ...	2.000
Guaymies	2.000
4- BORUCAS	1.000
Borucas, Cotos y Quepos	1.000
5- BOTOS O VOTOS	300
Botos o Votos, de origen incierto	300



COSTA RICA

DISTRIBUCION CULTURAL PRECOLOMBINA



LA GRAN NICOYA



SECTOR DE TRADICION SUDAMERICANA



LINDERO APROXIMADO ENTRE REGIONES ARQUEOLOGICAS

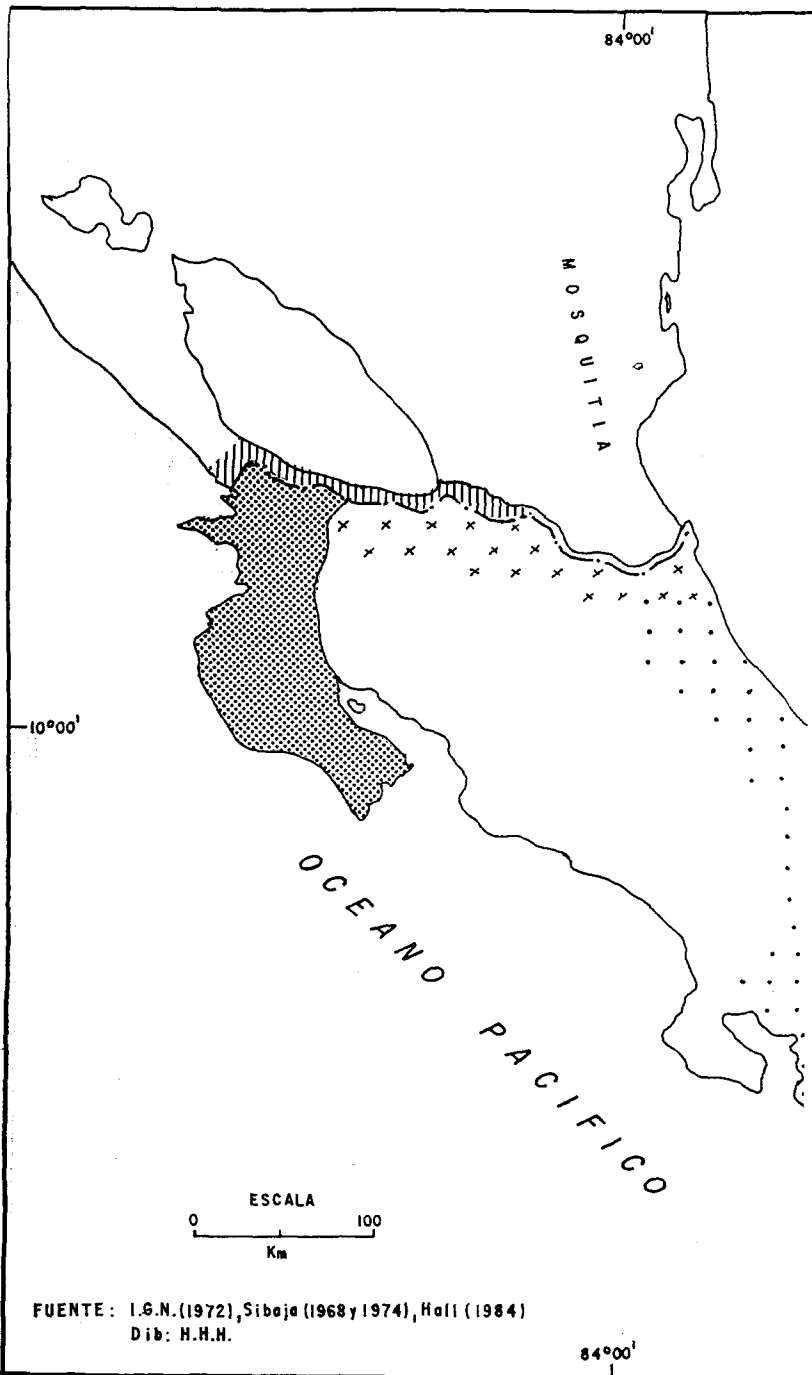


FRONTERA ACTUAL DE LA REPUBLICA DE COSTA RICA

Fuente: Ferrero (1975), Cevo y otros (1980).

Dib: H.H.H.

84°00'



FUENTE: I.G.N. (1972), Sibaja (1968 y 1974), Hall (1984)
Dib: H.H.H.

EVOLUCION TERRITORIAL DE LA REPUBLICA DE COSTA RICA



PRETENDIDO POR NICARAGUA EN 1846 Y 1852



INTEGRADO A COSTA RICA



INTEGRADO A NICARAGUA



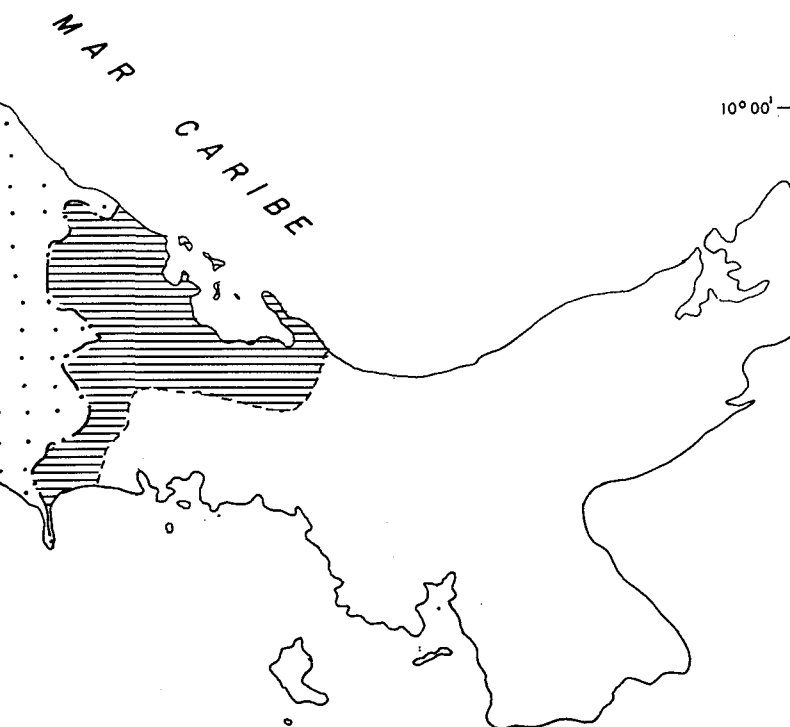
PRETENDIDO POR COLOMBIA EN 1898



PERDIDO POR COSTA RICA, TRATADO 1941

--- LIMITE ACTUAL

TRATADO 1858,
RATIFICADO 1888



LA PROVINCIA DE COSTA RICA



TERRITORIO DE LA PROVINCIA ESPAÑOLA
DE COSTA RICA 1573 - 1821



AMPLIACION TERRITORIAL DE COSTA RICA
O NUEVA CARTAGO 1539 - 1580



FRONTERA ACTUAL DE LA
REPUBLICA DE COSTA RICA

CABO DE HONDURAS

CABO
GRACIAS A DIOS

MAR DEL NORTE
MAR CARIBE

NICOYA

ESPARZA

MATINA

CARTAGO

10° 00'

10° 00'

OCEANO PACIFICO
MAR DEL SUR

ESCALA



FUENTE: I.B.N (1972), Sibaja (1968 y 1974), Hall (1984)
Dib: H.H.H.

84° 00'

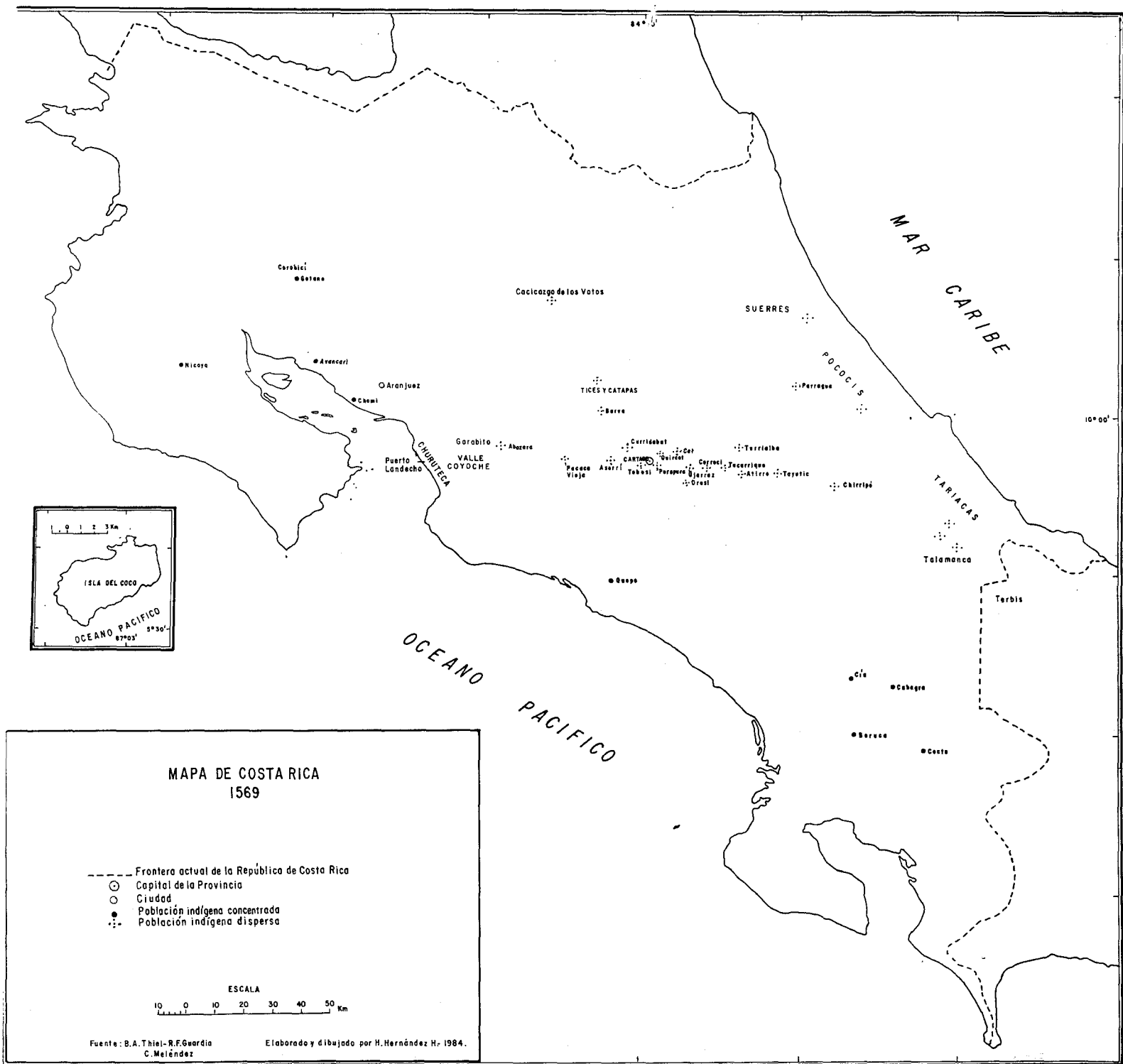
<i>Provincias</i>	<i>Número de personas</i>
COSTA RICA	17.479
PROVINCIA DE SAN JOSE	650
Pacaca	200
Curridabat	200
Aserri	250
PROVINCIA DE ALAJUELA	1.450
Garabito, Abazara y Chucasque en el Río Grande	500
Votos	350
Pueblo Guatuso que comenzó a formarse	600
PROVINCIA DE CARTAGO	1.583
Purapura (Tejar)	100
Quircot y Quercua	150
Tobosi y Purires	150
Orosi y Bujeboj	150
Ujarráz	200
Cot	150
Corrocí (Cachí)	100
Tucurrique a Tuis	300
Turrialba la Grande y Turrialba la Chica	200
Españoles en Cartago	83
PROVINCIA DE HEREDIA	340
Barva	300
Tices y Catapas	40

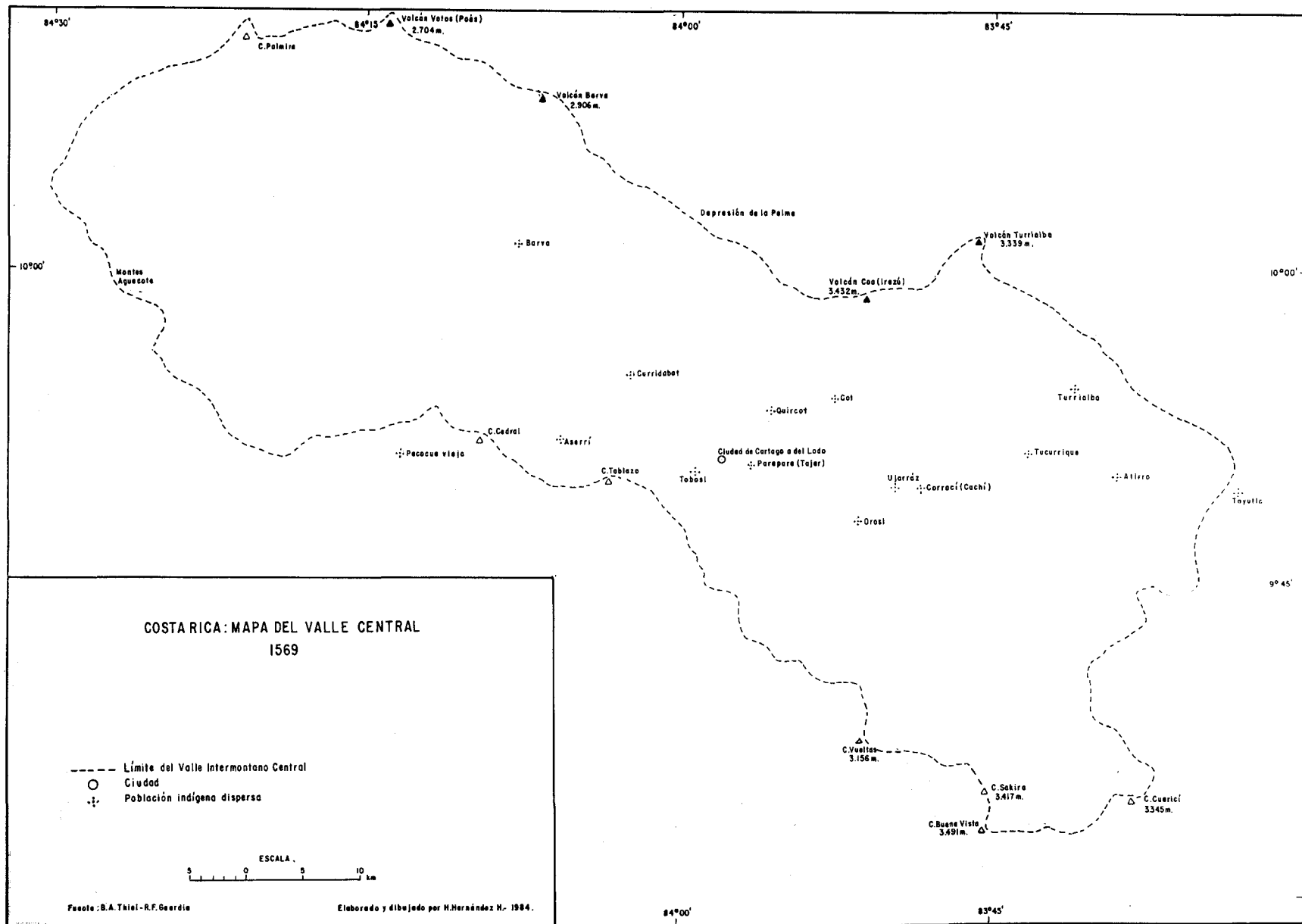
POBLACIÓN DE COSTA RICA EN ENERO DE 1569*

(Según los cálculos basados en los documentos
de los siglos XVI y XVII por B.A. Thiel)

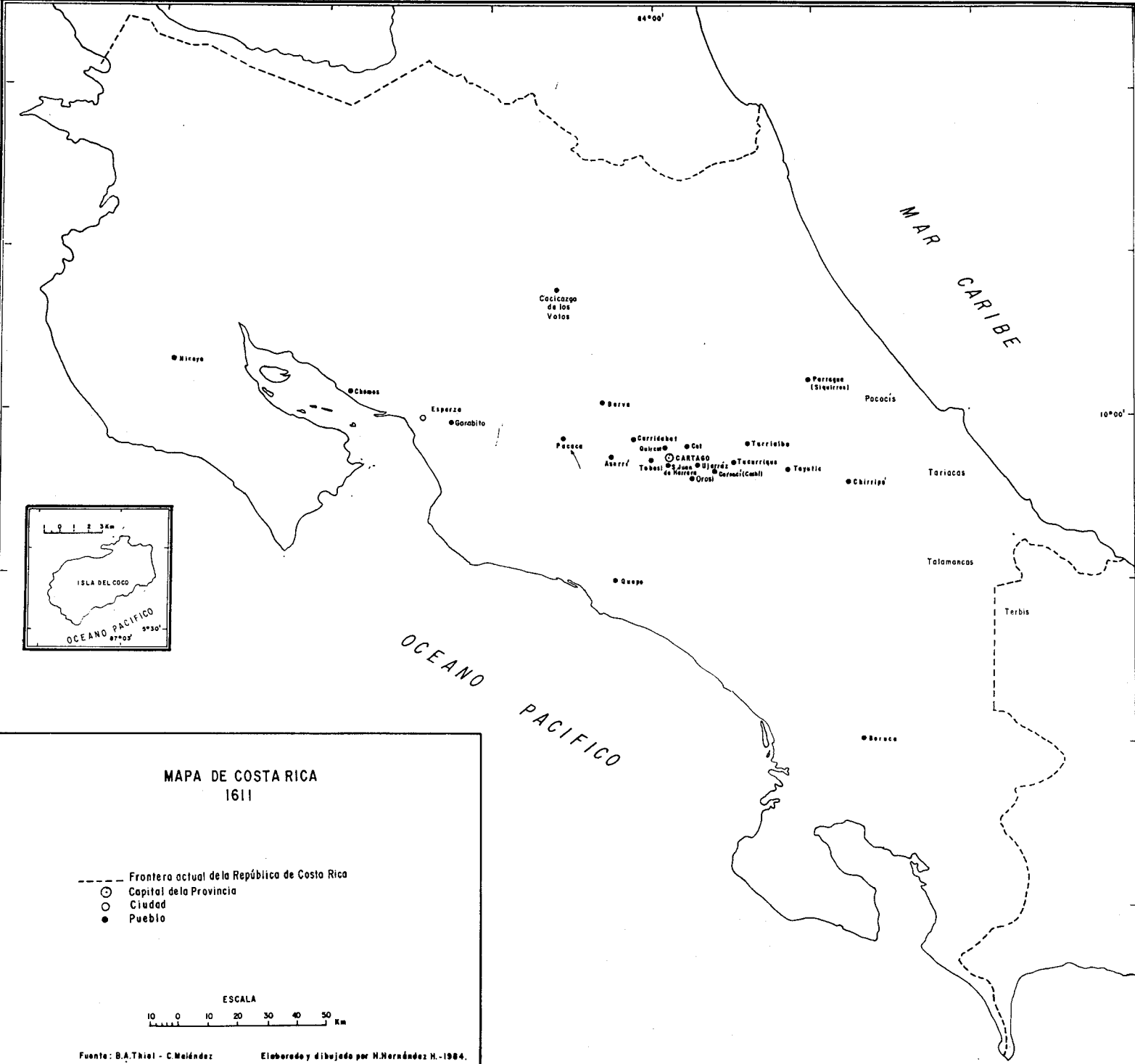
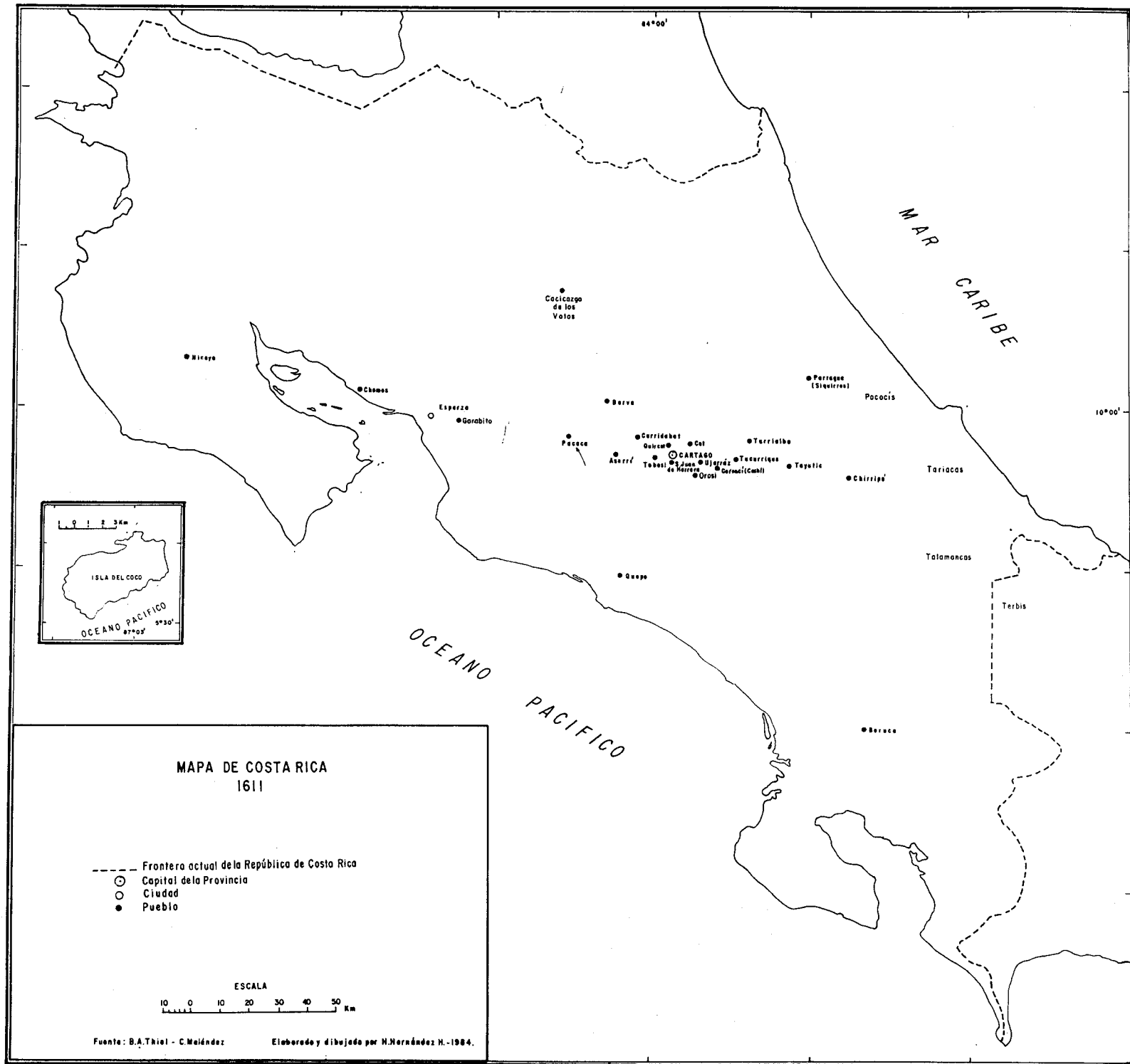
<i>Provincias</i>	<i>Número de personas</i>
PROVINCIA DE GUANACASTE	3.520
Indios en la Alcaldía de Nicoya en 1569	3.300
Población de color (mulatos y negros) en Nicoya y la costa	200
Españoles en Nicoya	20
PROVINCIA DE PUNTARENAS	936
Churuteca	26
Chomes y Abangares	100
Boruca	---
Coctu (Coto)	---
Cía, Yabo y Urriaba (Buenos Aires)	300
Cabra (Cavagra)	---
Tabiquerre y Jarijaba	---
Quepo	500
Españoles en Aranjuez	10
PROVINCIA DE LIMON	9.000
Parragua (Siquirres),	
Pocoras y Yurru (Santa Clara)	150
Pococi (Costa desde Torguero a Limón)	50
Chirripó	200
El Valle Superior del Telire	200
Talamanca (Cabécar, Lari, Coen, Urén)	2.500
Terbi	1.300
Tariaca (Costa desde Limón a Bocas del Toro)	400
Aracara (Costa de Bocas del Toro con los Chánguenes)	2.000
Los Mejicanos	200
El Río Guaymí	2.000

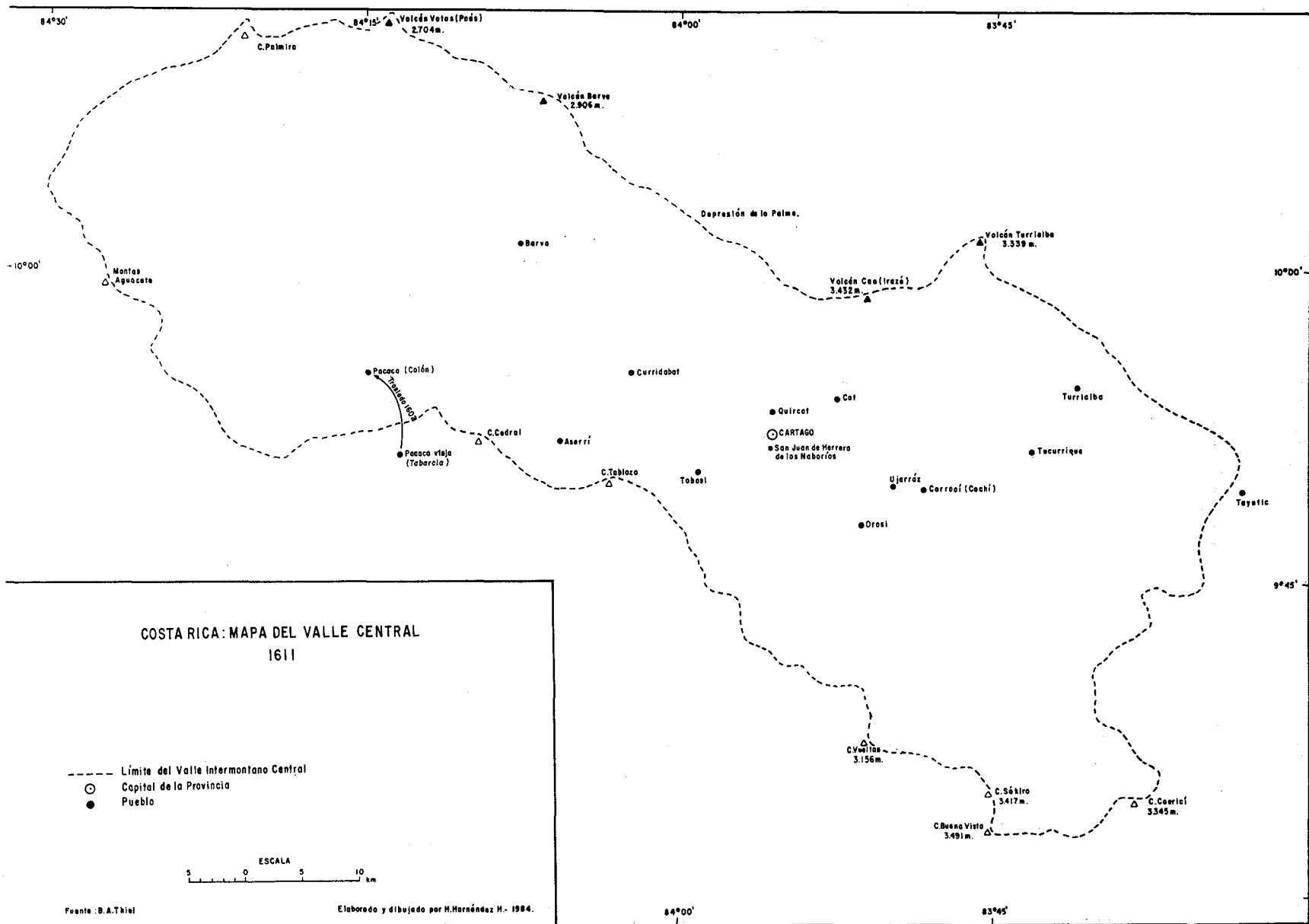
* Se actualiza el orden de las provincias según la División Territorial vigente para la República de Costa Rica. El territorio de Bocas del Toro fue perdido por Costa Rica.





<i>Pueblos</i>	<i>Número de personas</i>
COSTA RICA	15.538
Pacaca	231
Curridabat	213
Aserri	271
Quepo	250
Barva y Tices	373
Garabito y Río Grande	500
Votos	200
Purapura (Tejar)	159
Quircot	70
Tobosi y Purires	75
Orosi y Bujebó	70
Ujarráz	220
Cot	80
Corroci (Cachi)	50
Tucurrique a Tuis	280
Turrialba	120
Chomes	16
Boruca	300
Parragua (Siquirres)	50
Pococi y Tariaca	300
Chirripó	80
Talamanca	2.500
Terbi	1.300
Total	7.708
Censo del Oidor Sánchez Araque	7.708
En Cartago, españoles	250
En Cartago, negros, mulatos y mestizos	70
En Esparza, españoles	30
En Esparza, negros, mulatos y mestizos	30
En Nicoya, españoles	50
En Nicoya, negros, mulatos y mestizos	200
En Nicoya, indios	2.000
Los indios Chánguenes	2.000
Los indios Guaymés	2.000
Los indios mejicanos	200
Los indios del nuevo pueblo de Guatuso	1.000
Total de la población de Costa Rica en 1611	15.538

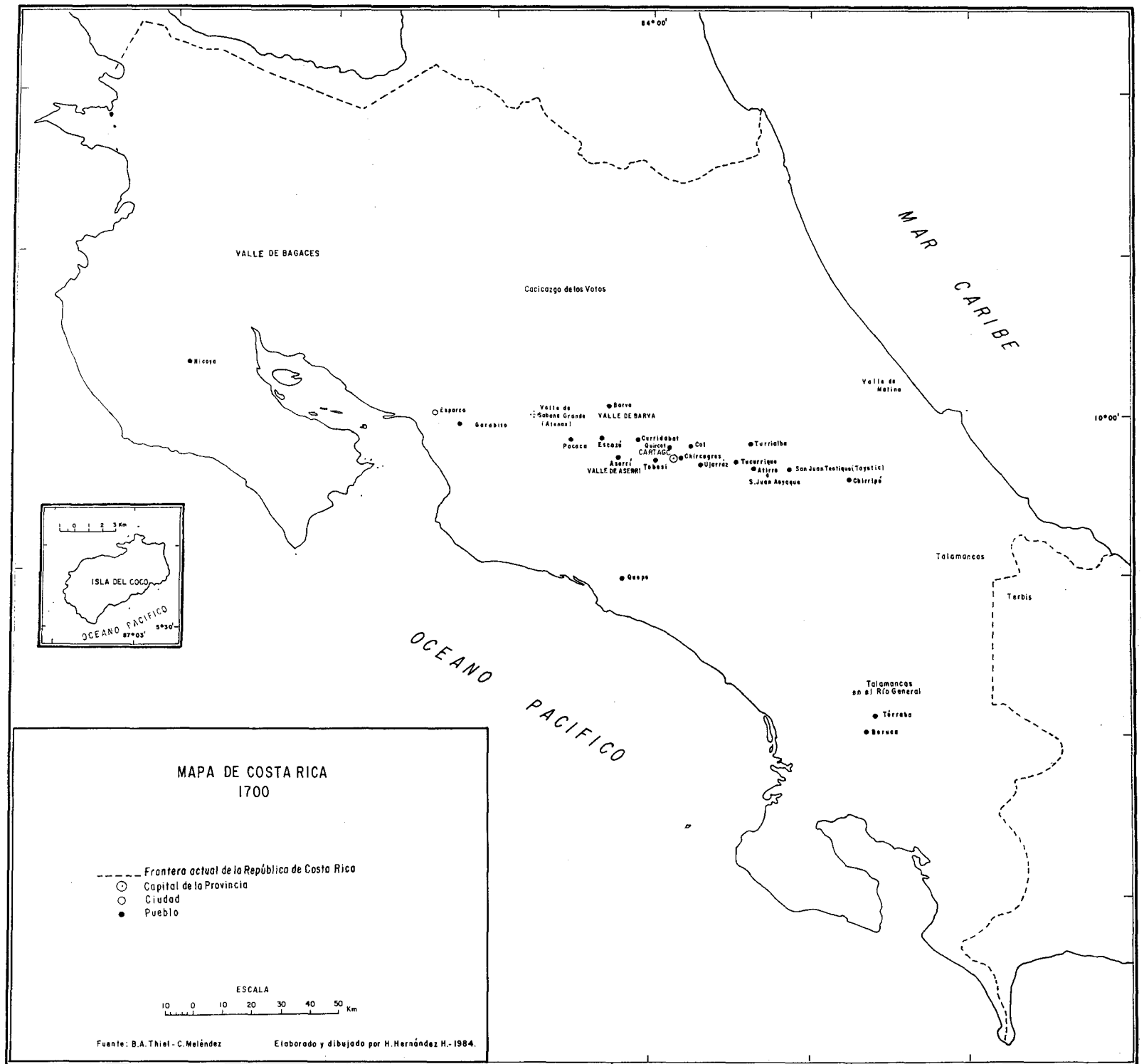




POBLACIÓN DE COSTA RICA AL 1.º DE ENERO DE 1700

(Según B. A. Thiel)

<i>Pueblos y ciudades</i>	<i>Espanoles y Ladinos</i>	<i>Indios</i>	<i>Mestizos</i>	<i>Negros</i>	<i>Mulatos y Zambos</i>	<i>Total</i>
COSTA RICA	2.146	15.489	213	154	1.291	19.293
Cartago y sus valles de Barva, Aserrí, Escazú, Chircagres, Sabana Grande y Matina	1.981	124	48	100	100	2.353
Ujarráz	27	57	23	---	8	115
Quircot	---	34	---	---	---	34
Cot	---	55	---	---	---	55
Tobosi	---	42	---	---	---	42
Turrialba	---	55	---	---	---	55
Tucurrique	---	50	---	---	---	50
Jucaragua (Río Pejibaye)	---	17	---	---	---	17
San Juan Auyaque (Atirro)	---	11	---	---	---	11
San Juan Teotique (Tuis)	---	28	---	---	---	28
Chirripó	---	22	---	---	---	22
Curridabat	---	113	---	---	---	113
Aserrí	---	224	---	---	---	224
Pacaca	---	258	---	---	---	258
Barva	63	339	93	21	71	587
Esparza con Garabito, Bagaces y Las Cañas ...	66	28	39	33	279	445
Nicoya	9	647	10	---	833	1.499
Quepo	---	45	---	---	---	45
Boruca y Térraba	---	750	---	---	---	750
Talamancas o Caribes en el General	---	1.000	---	---	---	1.000
Votos y Guatusos	---	1.300	---	---	---	1.300
Talamancas en Teliri, Cabécar, Urén, Coén y Lari	---	2.990	---	---	---	2.990
Terbis en el río y en la isla de Tójar	---	2.100	---	---	---	2.100
Chánguenes	---	2.000	---	---	---	2.000
Guaymies	---	3.000	---	---	---	3.000
Mejicanos o Siguas	---	200	---	---	---	200



VALLE DE BAGACES

● Nicoya

Cacicazgo de los Votos

○ Espartero

● Garabito

Valle de Sabana Grande (Atenas)

● Barro

VALLE DE BARYA

● Pacaca

● Escazu

● Curridabat

● Quacost

● Cartago

● Col

● Chiriquitas

● Ujarrés

● Turrialba

● Tocarigua

● Atiyra

● San Juan Teñique (Toyasica)

● S. Juan Abasco

● Chirripó

● Guepe

MAR CARIBE

Valle de Matina

10°00'

Talamancas

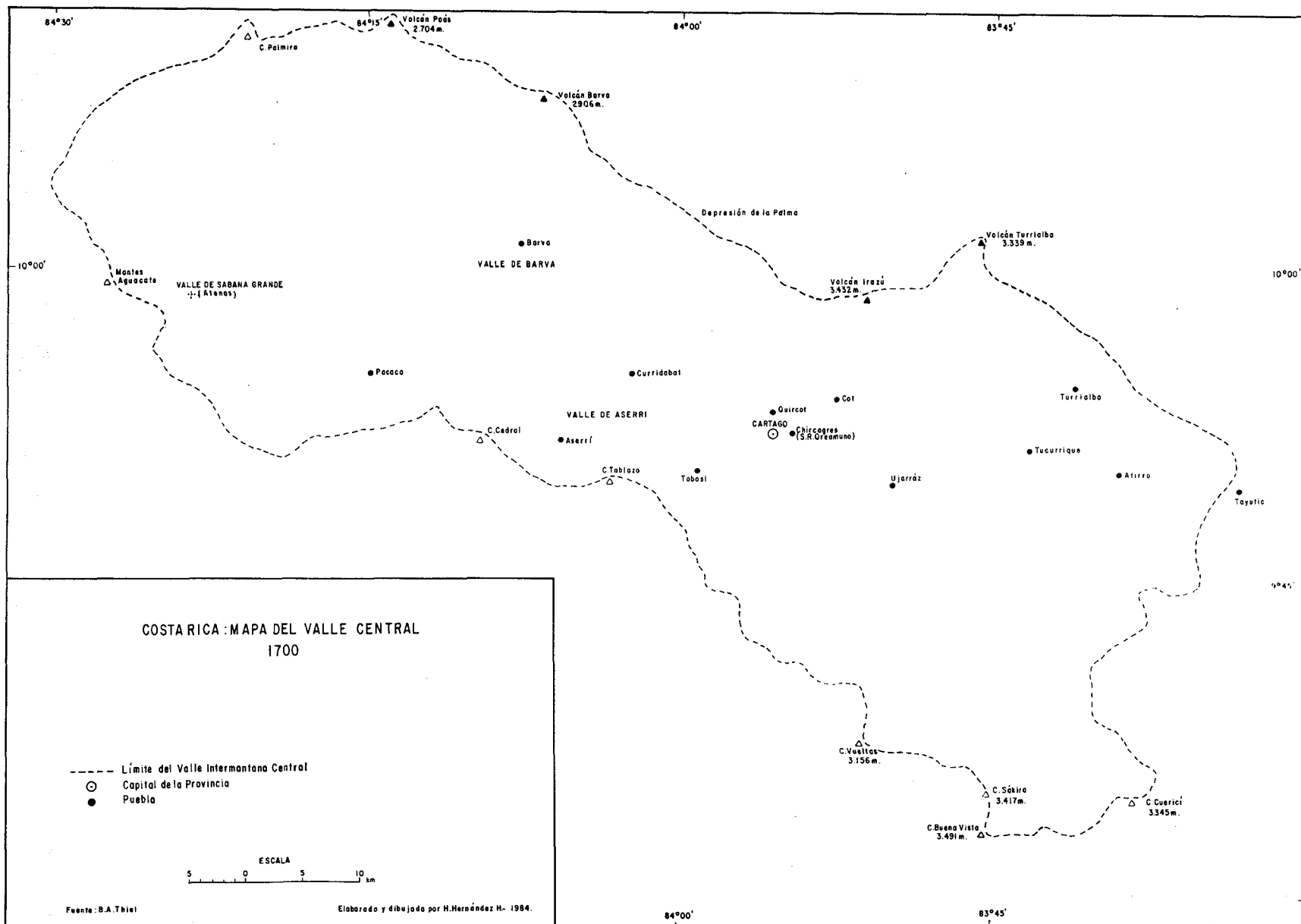
Terbis

OCEANO PACIFICO

Talamancas en el Río General

● Térraba

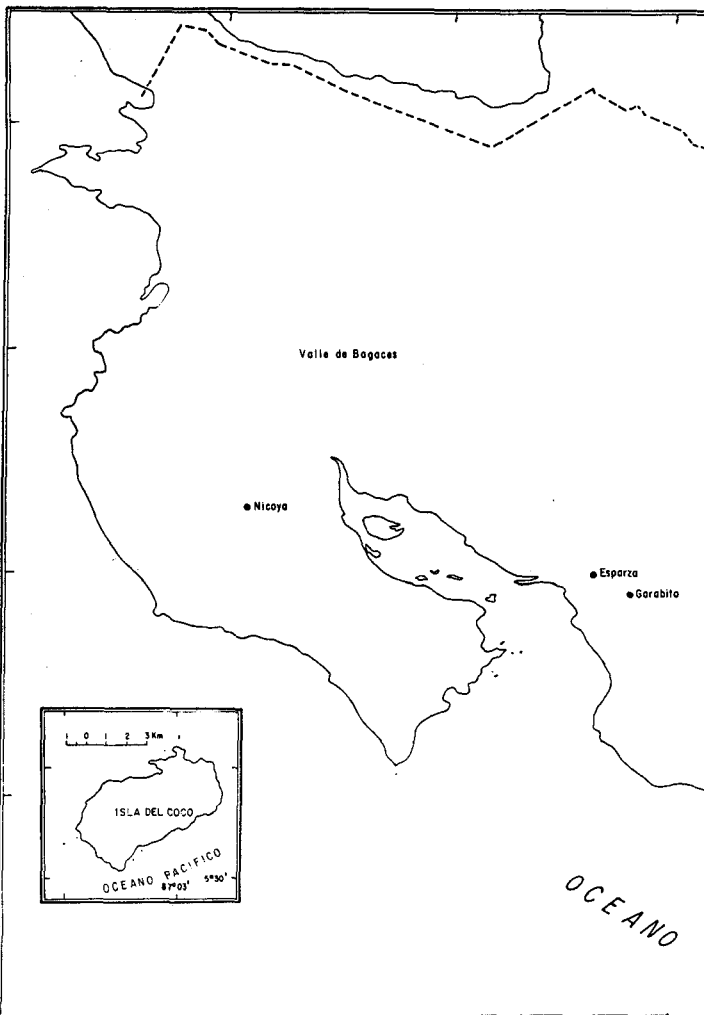
● Boroa



POBLACION DE COSTA RICA EN 1720

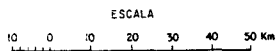
<i>Pueblos</i>	<i>Total</i>	<i>Españoles y ladinos</i>	<i>Indios</i>	<i>Mestizos</i>	<i>Negros</i>	<i>Mulatos y Zambos</i>	<i>Sin determina- ción de raza</i>
COSTA RICA	19.437	2.716	13.217	692	154	2.126	532
Ciudad de Car- tago, Valle de Sabana Grande Chircagres y demás alrede- dores de Carta- go, Valle de Matina, Valle de Barva, Valle de Aserri y Curridabat	4.322	2.447	360	401	101	481	532
Ujarráz	125	44	30	38	--	13	--
Quircot	67	--	67	--	--	--	--
Cot	60	--	60	--	--	--	--
Tobosi	80	--	80	--	--	--	--
Turrialba	50	--	50	--	--	--	--
Tucurrique y Jucaragua	40	--	40	--	--	--	--
Atirro	25	--	25	--	--	--	--
Tayutic							
Chirripó	130	--	130	--	--	--	--
Curridabat	158	--	158	--	--	--	--
Aserri	232	--	232	--	--	--	--
Pacaca	230	--	230	--	--	--	--

<i>Pueblos</i>	<i>Total</i>	<i>Espanoles y ladinos</i>	<i>Indios</i>	<i>Mestizos</i>	<i>Negros</i>	<i>Mulatos y Zambos</i>	<i>Sin determina- ción de raza</i>
Barva	705	132	220	190	25	138	--
Esparza, Garabito, Bagaces y Cañas	540	82	42	49	28	339	--
Nicoya	1.994	11	814	14	--	1.155	--
Quepo	30	--	30	--	--	--	--
Boruca	500	--	500	--	--	--	--
Térraba	250	--	250	--	--	--	--
Talamancas o Caribes en el General	1.000	--	1.000	--	--	--	--
Votos y Guatusos	1.400	--	1.400	--	--	--	--
Talamancas en Telire, Cabécar, Urén, Coén	2.249	--	2.249	--	--	--	--
Terbis en el río y en la isla de Tójar	1.500	--	1.500	--	--	--	--
Chánguenes	1.500	--	1.500	--	--	--	--
Guaymies	2.000	--	2.000	--	--	--	--
Mejicanos o Siguas	250	--	250	--	--	--	--



MAPA DE COSTA RICA 1720

- Frontera actual de la República de Costa Rica
- Capital de la Provincia de Costa Rica
- Poblado



84°00'

MAR CARIBE

10°00'

● Barva
Valle de Barva

Valle de Motino

● Pacaca ● Carrizabat ● Quiracot ● Cot
Valle de Aserrí ● Aserri ● Tobosí ● CARTAGO ● Ujarráz ● Orozú ● Tucurrique ● Atirro ● Teolique

● Chirripó

● Quepo

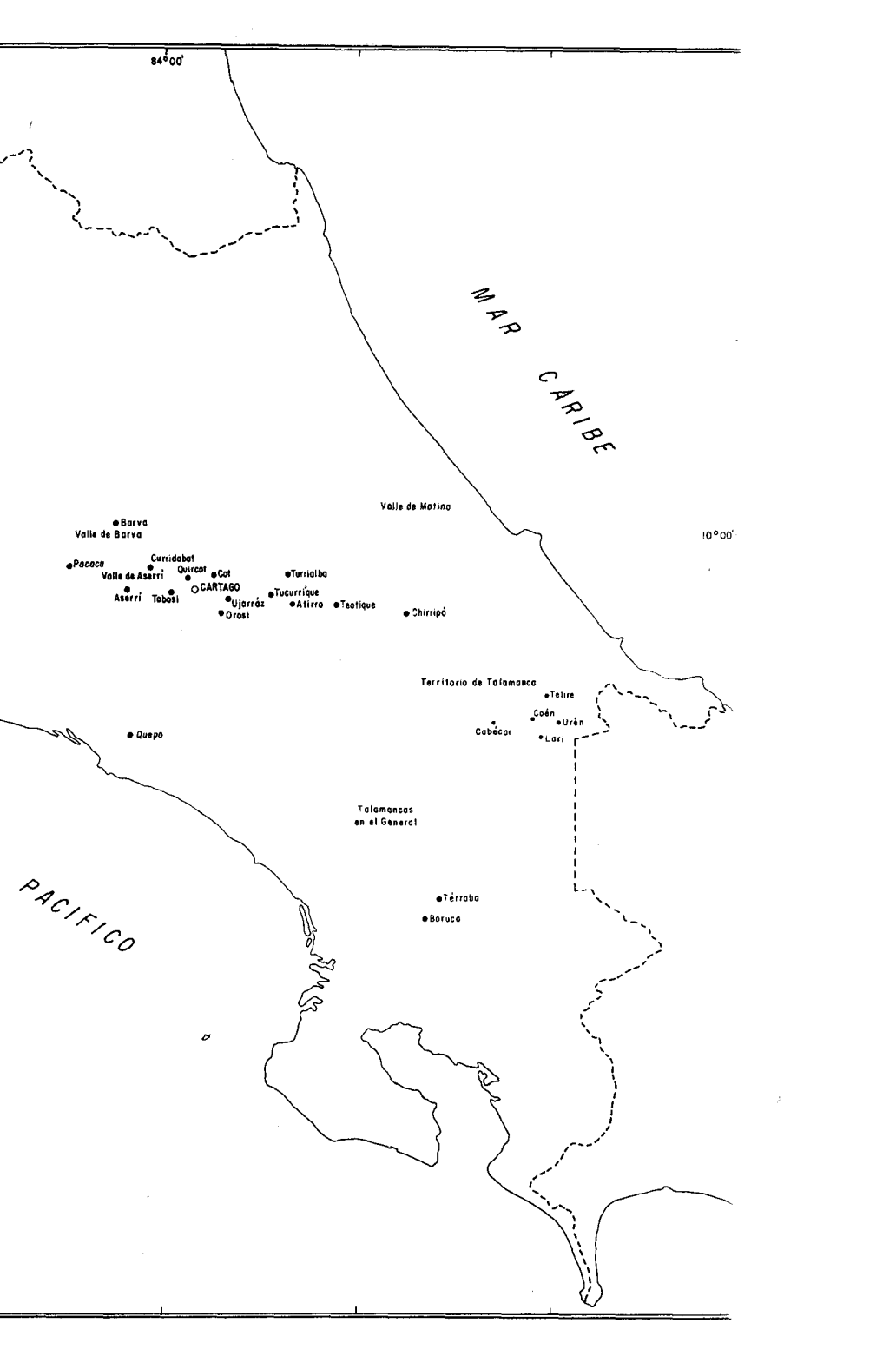
Territorio de Talamanca

● Telire
● Coén ● Urén
● Cobecar ● Lari

Talamancas
en el General

● Térraba
● Boruca

PACIFICO



POBLACION DE COSTA RICA EN 1741

<i>Pueblos</i>	<i>Total</i>	<i>Españoles y ladinos</i>	<i>Indios</i>	<i>Mestizos</i>	<i>Negros</i>	<i>Mulatos y Zambos</i>	<i>Sin determina- ción de raza</i>
COSTA RICA	24.126	4.157	12.193	3.000	180	1.672	2.924
Cartago, Valles de Sabana Grande, Chircagres y Matina	5.785	1.295	135	2.240	90	1.190	835
Ujarráz y Turrialba	350	105	20	190	--	35	--
Quircot	61	--	61	--	--	--	--
Cot	69	--	69	--	--	--	--
Tobosi	50	--	50	--	--	--	--
Tucurrique y Jucaragua	20	--	20	--	--	--	--
Atirro							
Tayutic	80	--	80	--	--	--	--
Chirripó y Estrella	130	--	130	--	--	--	--
San José de la Boca del Monte	1.705	1.305	--	42	60	179	119
Curridabat	140	--	140	--	--	--	--
Aserri	200	--	200	--	--	--	--
Pacaca	200	--	200	--	--	--	--
La Inmaculada Concepción de Cubujuquí	2.030	1.200	5	445	5	95	280

<i>Pueblos</i>	<i>Total</i>	<i>Españoles y ladinos</i>	<i>Indios</i>	<i>Mestizos</i>	<i>Negros</i>	<i>Mulatos y Zambos</i>	<i>Sin determinación y raza</i>
Barva	541	192	258	33	--	58	--
Esparza con Garabito, Bagaces y Cañas	270	60	5	50	25	115	15
Nicoya	1.675	--	--	--	--	--	1.675
Quepo	20	--	20	--	--	--	--
Boruca	300	--	300	--	--	--	--
Térraba	250	--	250	--	--	--	--
Talamancas o Caribes en el General	1.000	--	1.000	--	--	--	--
Votos y Guatusos	1.600	--	1.600	--	--	--	--
Talamancas en Telire, Cabécar, Urén, Coén y Lari	2.500	--	2.500	--	--	--	--
Terbis en el río y en la isla de Tójar	1.200	--	1.200	--	--	--	--
Chánguenes	1.700	--	1.700	--	--	--	--
Guaymies	2.000	--	2.000	--	--	--	--
Mejicanos o Siguas	250	--	250	--	--	--	--

84°00'

10°00'

MAR CARIBE

● Bagaces

● Cahas

● Nicoya

● Esparza

● Garabito

● Borva

● Cubajuaquí

● San José

● Pacaca

● Carrizbal

● Orosquieta

● Ocartago

● Aserrí

● Tobosí

● Ujaracá

● Turrialba

● Tucurrrique

● Alirio

● Teotique

Valle de Malina

Territorio de Talamanca

● Talire

● Coen

● Urén

● Cabecar

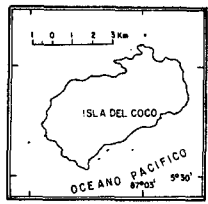
● Lari

Talamancas en el General

● Térraba


● Itorua

OCEANO PACIFICO



MAPA DE COSTA RICA 1741

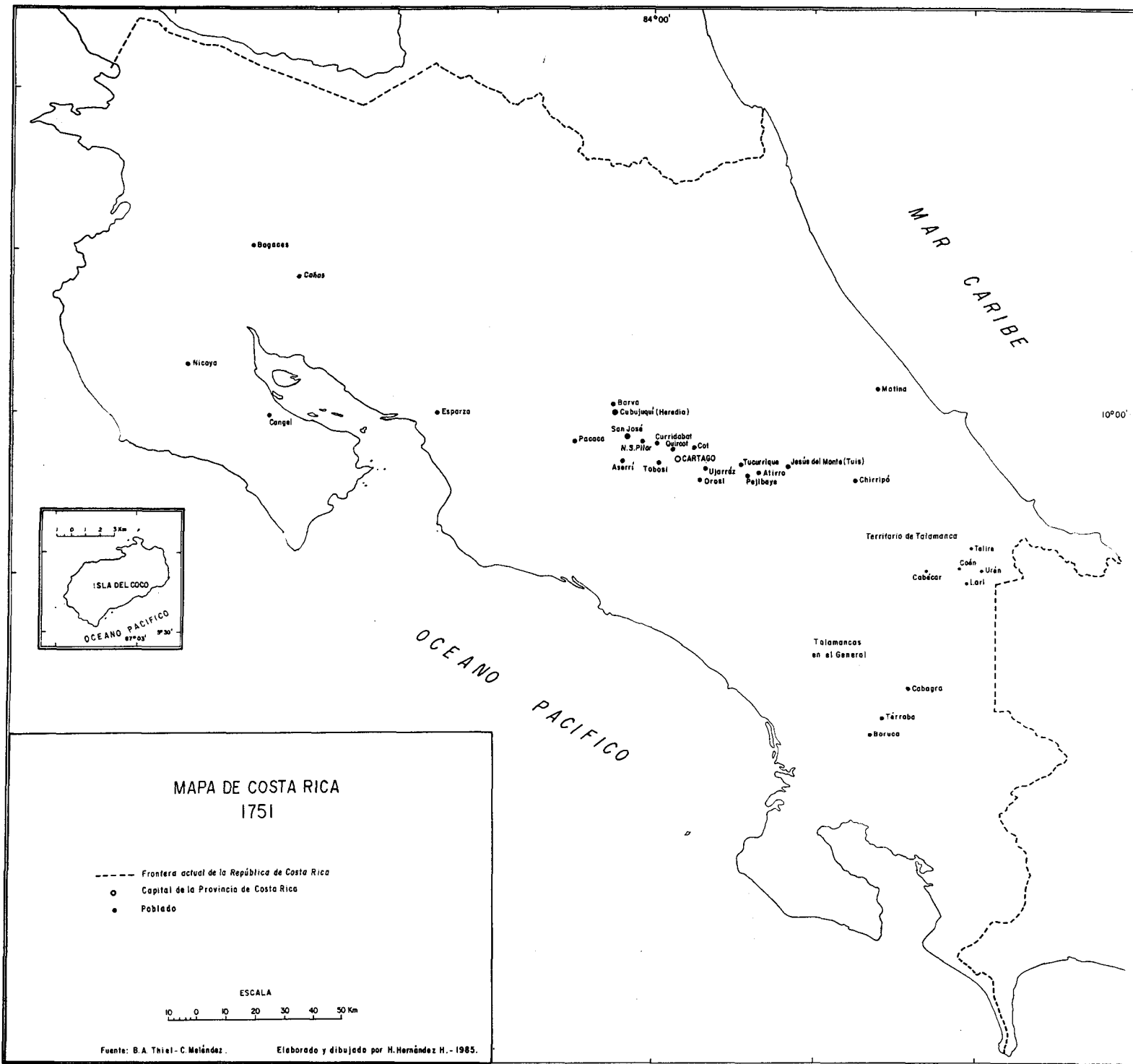
- Frontera actual de la República de Costa Rica
- Capital de la Provincia de Costa Rica
- Poblado



POBLACION DE COSTA RICA EN 1751

<i>Pueblos</i>	<i>Total</i>	<i>Espanoles y ladinos</i>	<i>Indios</i>	<i>Mestizos</i>	<i>Negros</i>	<i>Mulatos y Zambos</i>
COSTA RICA	24.022	7.807	10.109	3.057	62	2.987
Cartago	6.996	4.886	250	1.642	-	218
Quircot	55	-	55	-	-	-
Tobosi	47	-	47	-	-	-
Cot	78	-	78	-	-	-
Ujarráz	496	148	-	269	-	79
Atirro	150	-	150	-	-	-
Pejibaye	163	-	163	-	-	-
Jesús del Monte	200	-	200	-	-	-
Tucurrique	60	-	60	-	-	-
Nuestra Señora del Pilar	40	-	40	-	-	-
San José	1.092	900	-	92	4	96
Curridabat	140	-	140	-	-	-
Aserri	185	-	185	-	-	-
Pacaca	199	-	199	-	-	-
Cubujuquí	2.488	1.406	4	885	4	189
Barva	644	320	216	60	-	48
Esparza, Cañas y Bagaces	908	139	32	99	54	584

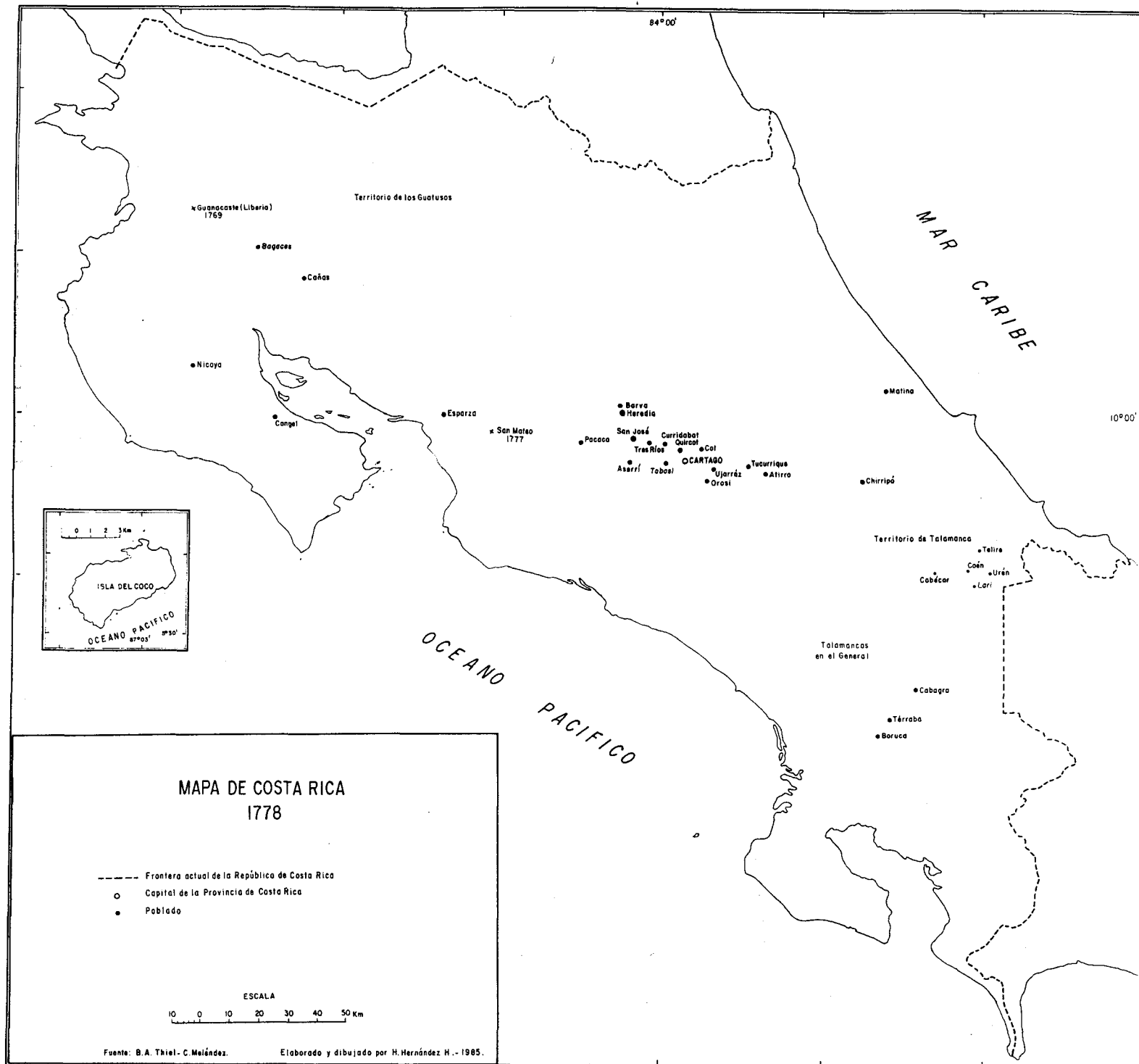
<i>Pueblos</i>	<i>Total</i>	<i>Espanoles y ladinos</i>	<i>Indios</i>	<i>Mestizos</i>	<i>Negros</i>	<i>Mulatos y Zambos</i>
Boruca	150	-	150	-	-	-
Térraba	250	-	250	-	-	-
Cabagra	100	-	100	-	-	-
Nicoya	2.090	8	500	10	-	1.572
San Antonio de Cangel	110	-	110	-	-	-
Matina	201	-	-	-	-	201
Chirripó, Estrella	130	-	130	-	-	-
Talamancas en el General	1.000	-	1.000	-	-	-
Guatusos	1.600	-	1.600	-	-	-
Talamancas en Telire	1.500	-	1.500	-	-	-
Terbis en el río y en la isla de Tójar	500	-	500	-	-	-
Chánguenes	800	-	800	-	-	-
Guaymies	1.500	-	1.500	-	-	-
Mejicanos o Siguas	150	-	150	-	-	-



POBLACION DE COSTA RICA EN 1778

<i>Pueblos</i>	<i>Total</i>	<i>Españoles</i>	<i>Indios</i>	<i>Mestizos</i>	<i>Negros</i>	<i>Mulatos</i>
COSTA RICA	34.212	6.046	8.104	13.915	94	6.053
Cartago	12.776	2.594	283	7.956	49	1.894
Quircot	57	-	57	-	-	-
Tobosi	47	-	47	-	-	-
Cot	125	-	125	-	-	-
Ujarráz	422	49	-	279	-	94
Orosi	600	-	600	-	-	-
Tres Ríos	192	-	192	-	-	-
Atirro	115	-	115	-	-	-
Tucurrique	75	-	75	-	-	-
San José	2.735	1.216	-	1.205	27	287
Curridabat	64	-	64	-	-	-
Aserri	180	-	180	-	-	-
Pacaca	242	-	242	-	-	-
Heredia	6.817	2.087	44	4.335	-	351
Barva	312	22	205	51	-	34
Esparza, Bagaces y Cañas	787	43	16	65	18	645
Boruca	244	-	244	-	-	-
Térraba y Cabagra	481	-	481	-	-	-
Nicoya y Cangel	3.211	35	604	24	-	2.548
Matina	200	-	-	-	-	200
Chirripó y Estrella	30	-	30	-	-	-
Talamancas en el General	500	-	500	-	-	-
Guatusos	1.000	-	1.000	-	-	-
Talamancas en el Telire, etc.	1.000	-	1.000	-	-	-
Terbis	300	-	300	-	-	-
Chánguenes	600	-	600	-	-	-
Guaymies	1.000	-	1.000	-	-	-
Mejicanos o Sigvas	100	-	100	-	-	-

FUENTE: B. A. Thiel, según los libros parroquiales y documentos existentes.

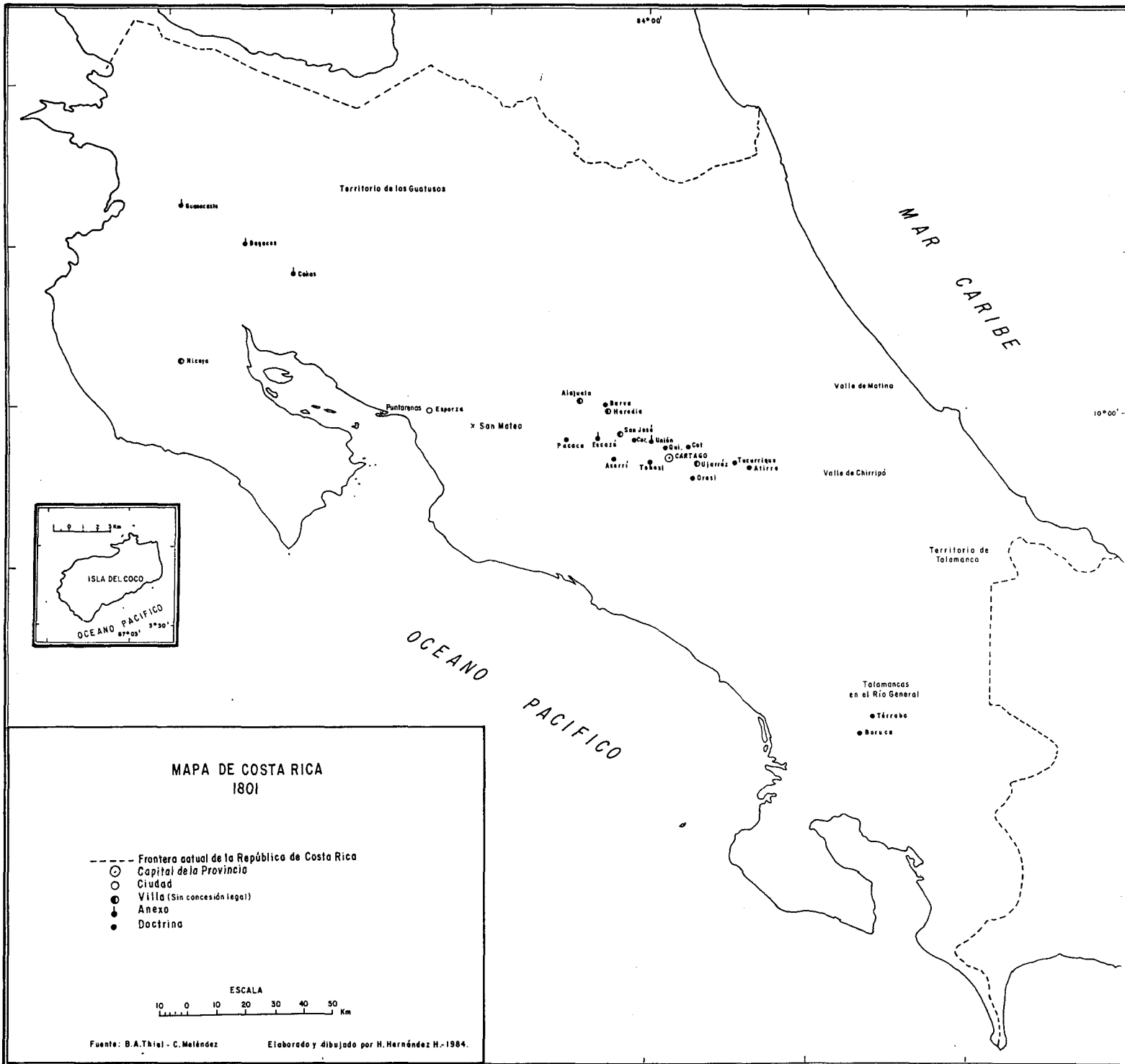


POBLACION DE COSTA RICA EN 1801*

<i>Ciudades, Villas, Anexos, Doctrinas y territorios de indios</i>	<i>Total</i>	<i>Espanoles</i>	<i>Indios</i>	<i>Ladinos y mestizos</i>	<i>Negros</i>	<i>Mulatos Zam- bos y Pardos</i>
COSTA RICA	52.591	4.942	8.281	30.413	30	8.925
PROVINCIA DE SAN JOSE	13.867	1.854	1.422	9.680	---	911
Villa Nueva o San José	11.095	1.837	---	8.547	---	711
Anexo de Escazú	1.325	---	---	1.125	---	200
Doctrina de Aserri	470	---	470	---	---	---
Doctrina de Pacaca	747	17	722	8	---	---
Doctrina de Curridabat	230	---	230	---	---	---
PROVINCIA DE ALAJUELA	3.822	360	800	2.545	---	117
Villa Hermosa o Alajuela	3.022	360	---	2.545	---	117
Territorio de Guatuso	800	---	800	---	---	---
PROVINCIA DE CARTAGO	15.338	739	1.808	10.614	30	2.147
Ciudad de Cartago	12.109	702	225	9.407	30	1.745
Villa de Ujarráz	1.500	22	6	1.150	---	322
Anexo de Pueblo Nuevo o La Unión	364	15	212	57	---	80
Doctrina de Quircot	105	---	105	---	---	---
Doctrina de Cot	278	---	278	---	---	---
Doctrina de Tobosi	132	---	132	---	---	---
Doctrina de Orosi	650	---	650	---	---	---
Doctrina de Atirro	95	---	95	---	---	---
Doctrina de Tucurrique	105	---	105	---	---	---

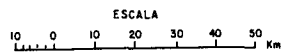
<i>Ciudades, Villas, Anexos, Doctrinas y territorios de indios</i>	<i>Total</i>	<i>Españoles</i>	<i>Indios</i>	<i>Ladinos y mestizos</i>	<i>Negros</i>	<i>Mulatos Zam- bos y Pardos</i>
PROVINCIA DE HEREDIA	10.530	1.908	312	7.470	---	840
Villa Vieja o Heredia	9.600	1.810	---	7.015	---	775
Doctrina de Barva	930	98	312	455	---	65
PROVINCIA DE GUANACASTE	5.429	63	709	38	---	4.619
Villa de Nicoya	3.420	18	662	8	---	2.732
Anexo de Guanacaste	912	45	47	30	---	790
Anexo de Bagaces	672	---	---	---	---	672
Anexo de Las Cañas	425	---	---	---	---	425
PROVINCIA DE PUNTARENAS	1.125	18	900	66	---	141
Ciudad de Esparza	225	18	---	66	---	141
Doctrina de Boruca	250	---	250	---	---	---
Doctrina de Térraba y Guadalupe	350	---	350	---	---	---
Indios de Talamanca en el Río General	300	---	300	---	---	---
PROVINCIA DE LIMON	1.180	---	1.030	---	---	150
Valle de Matina	150	---	---	---	---	150
Valle de Chirripó	30	---	30	---	---	---
Territorio de la Talamanca	1.000	---	1.000	---	---	---
Territorio de Bocas del Toro, Chánguenes, Guaymies y Sigüas	1.300	---	1.300	---	---	---

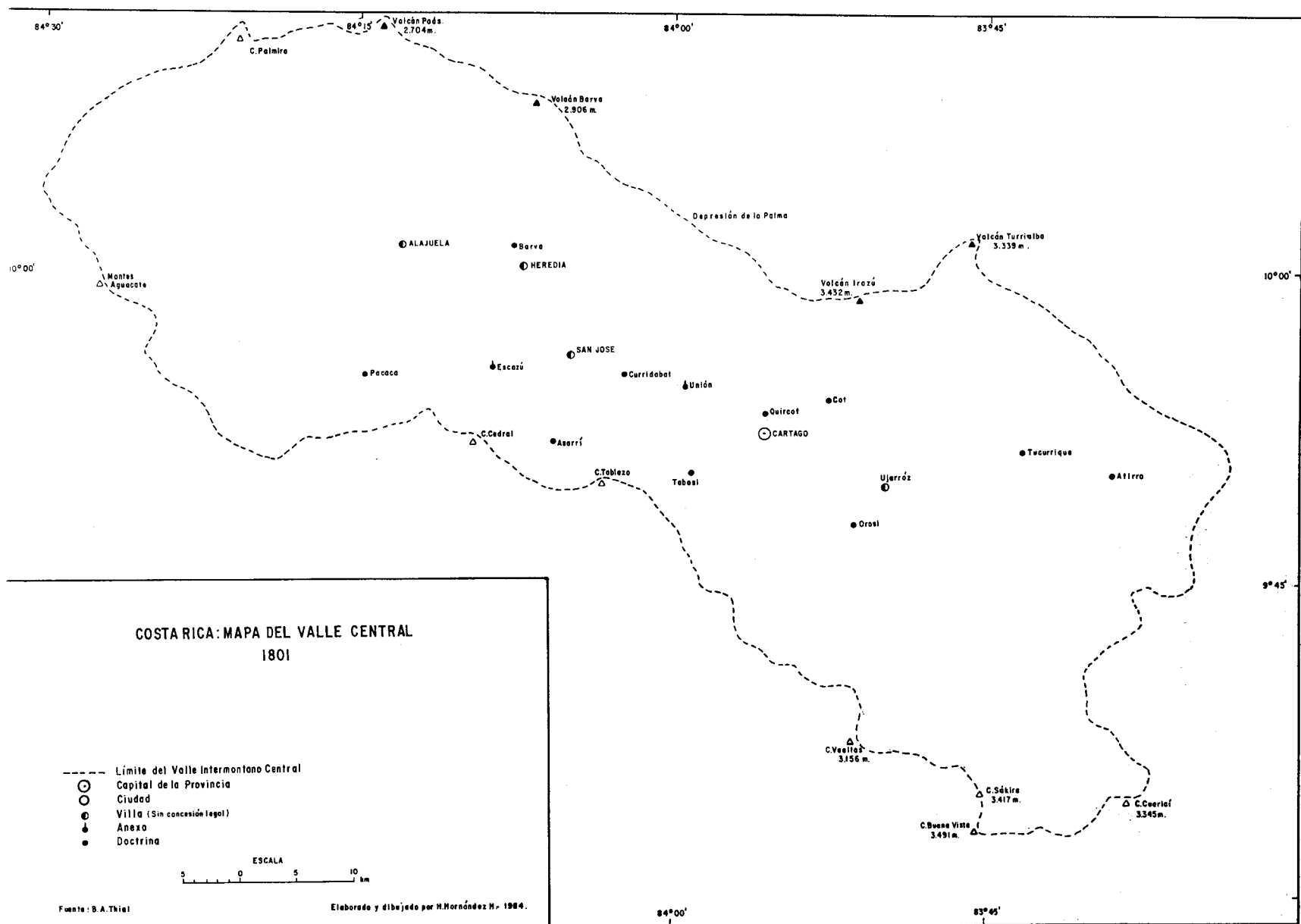
* B.A. Thiel, Monografía de la población de la República de Costa Rica en el siglo XLX.
Se actualiza el orden de las provincias según la División Territorial vigente. El territorio de Bocas del Toro fue perdido por Costa Rica.



MAPA DE COSTA RICA
1801

- Frontera actual de la República de Costa Rica
- Capital de la Provincia
- Ciudad
- Villa (Sin concesión legal)
- ▲ Anexo
- Doctrina

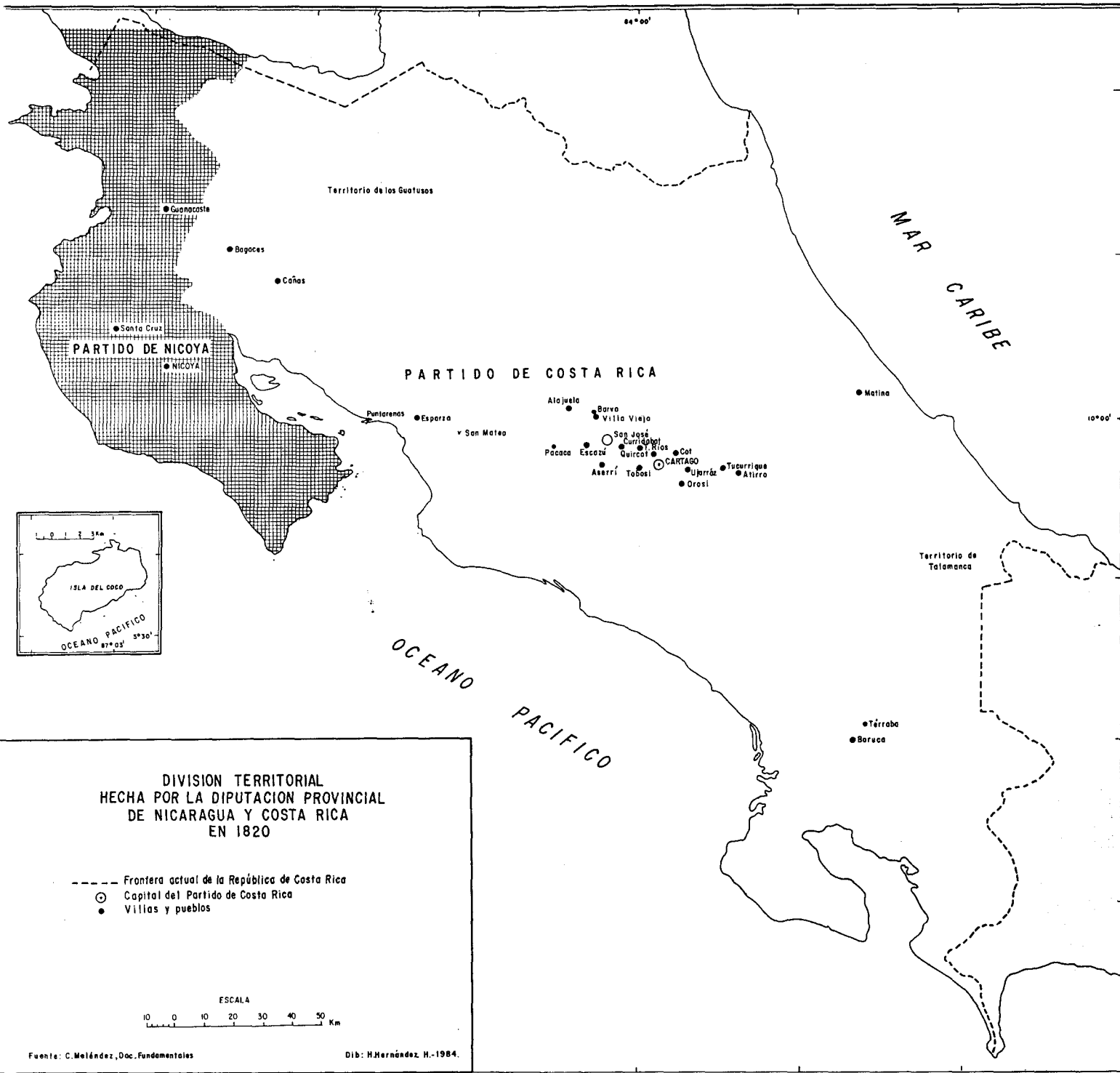




DIVISIÓN TERRITORIAL HECHA POR LA DIPUTACIÓN DE NICARAGUA Y COSTA RICA EN 1820*

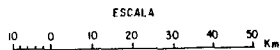
<i>Partido</i>	<i>Número de habitantes</i>
PARTIDO DE NICOYA	
Nicoya	2.553
Villas de Guanacaste y Santa Cruz	906
Total	3.459
PARTIDO DE COSTA RICA	
Ciudad de Cartago	8.714
Villa Vieja	8.730
Ciudad de San José de Valle Hermoso	11.136
Alajuela, Tres Ríos y Escazú	5.050
Villa de Las Cañas y Bagaces.....	1.194
Barva, Curridabat, Pueblo Nuevo, Boruca y Aserri	1.713
Ujarráz, Orosi, Cot, Quircot y Tobosi	1.937
Villa de Esparza, Atirro, Tucurrique y Matina	200
Total	38.674

* FUENTE: Colección de Documentos para la Historia de Costa Rica. Volumen 3, Biblioteca Patria. Selección de Lic. Carlos Meléndez Ch.



DIVISION TERRITORIAL
 HECHA POR LA DIPUTACION PROVINCIAL
 DE NICARAGUA Y COSTA RICA
 EN 1820

- - - Frontera actual de la República de Costa Rica
- Capital del Partido de Costa Rica
- Villas y pueblos

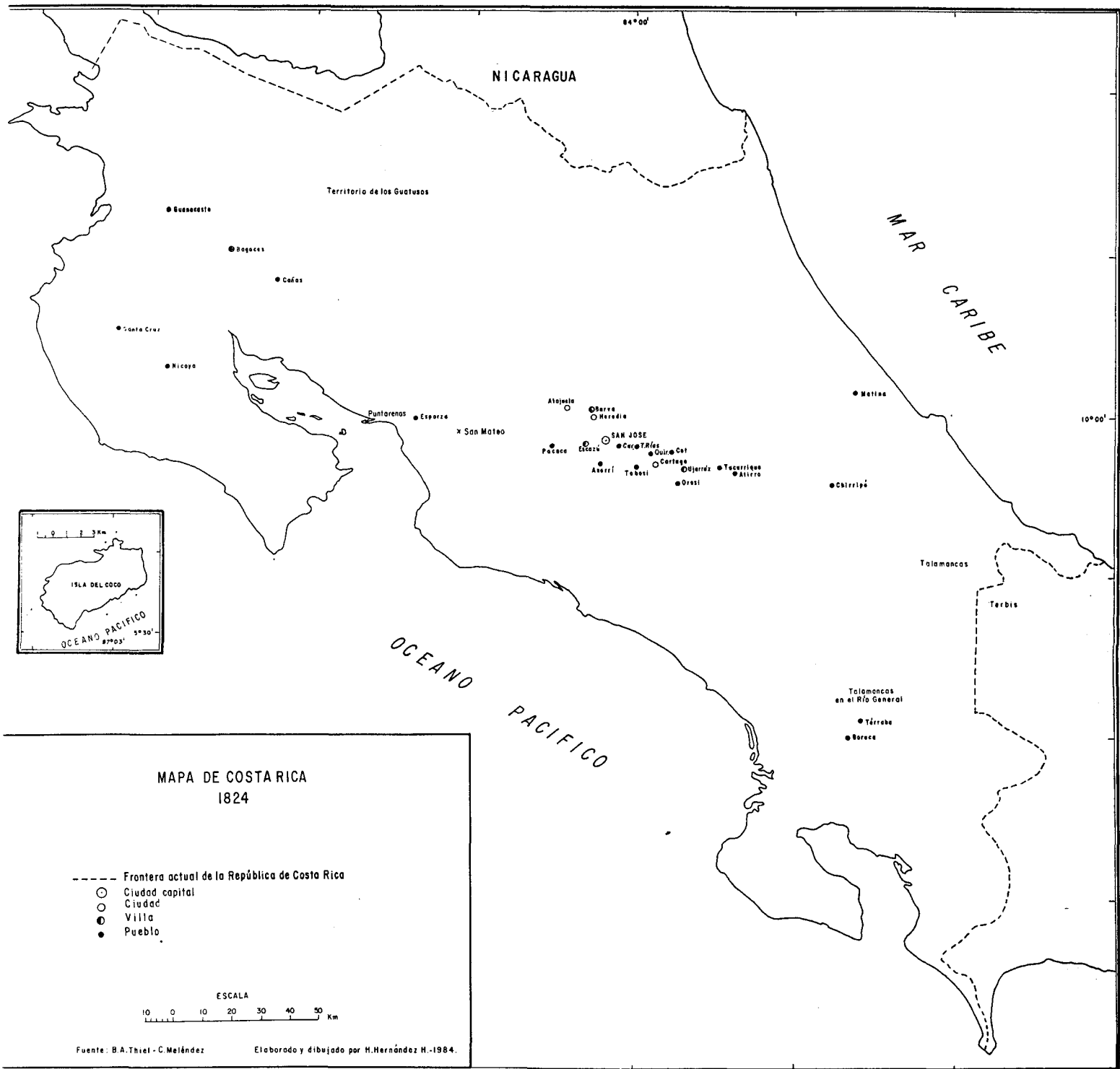


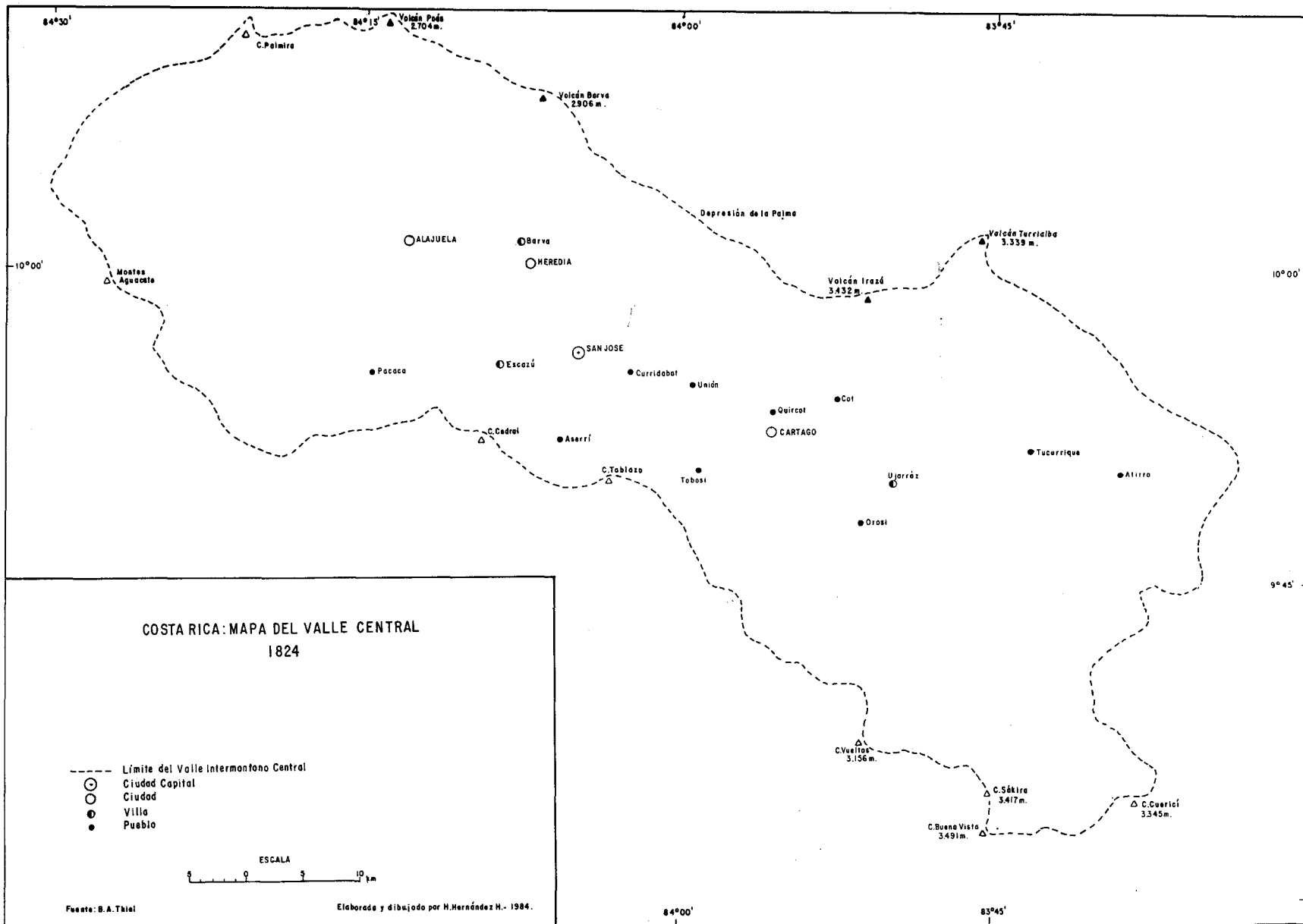
<i>Provincias</i>	<i>Número de habitantes</i>
COSTA RICA	65.393
PROVINCIA DE SAN JOSE	19.561
San José	15.472
Escazú	2.295
Aserri	441
Pacaca (Mora)	978
Curridabat	375
PROVINCIA DE ALAJUELA	8.827
Alajuela	8.027
Guatuso	800
PROVINCIA DE CARTAGO	14.836
Cartago	11.028
Quircot	150
Cot	432
Tobosi	189
Ujarráz	1.590
Orosí	717
Atirro y Tucurrique	198
Tres Ríos	532
PROVINCIA DE HEREDIA	12.260
Heredia	10.809
Barva	1.451

POBLACIÓN DE COSTA RICA EN 1824*

<i>Provincias</i>	<i>Número de habitantes</i>
PROVINCIA DE GUANACASTE	5.536
Guanacaste (Liberia)	998
Nicoya	1.853
Santa Cruz	1.550
Bagaces	602
Cañas	533
PROVINCIA DE PUNTARENAS	1.628
Esparza	309
Térraba	801
Boruca	218
Talamancas en el Río General	300
PROVINCIA DE LIMON	1.285
Matina	150
Chirripó	35
Talamancas en el Río Sixaola	1.100
BOCAS DEL TORO	1.460
Terbis	250
Chánguenes	55
Mexicanos o Siguas	55
Guaymies	1.100

* Según B.A.Thiel. La población se ha distribuido según la división territorial actual. El territorio de Bocas del Toro fue perdido por Costa Rica.





DIVISION TERRITORIAL ADMINISTRATIVA DE COSTA RICA EN 1825

(Según el decreto No. 63 del 4 de noviembre de 1825)

**COSTA RICA: 2 departamentos
8 distritos
ciudades, villas y pueblos**

DEPARTAMENTO ORIENTAL:

Distrito de Cartago Cabecera del Departamento

Distrito de San José

Distrito de Ujarráz

Distrito de Térraba

DEPARTAMENTO OCCIDENTAL:

Distrito de Alajuela Cabecera del Departamento

Distrito de Heredia

Distrito de Escazú

Distrito de Cañas

COSTA RICA

DEPARTAMENTO ORIENTAL:

Distrito de Cartago:

**Ciudad de Cartago
Pueblo de Cot
Pueblo Quircot
Pueblo de Tobosi
Pueblo de La Unión**

Distrito de San José:

**Ciudad de San José
Pueblo de Curridabat
Pueblo de Aserri**

Distrito de Ujarráz:

**Villa de Ujarráz
Pueblo de Tucurrique
Pueblo de Orosi**

Distrito de Térraba:

**Pueblo de Térraba
Pueblo de Boruca**

DEPARTAMENTO OCCIDENTAL:

Distrito de Alajuela:

Ciudad de Alajuela

Distrito de Heredia:

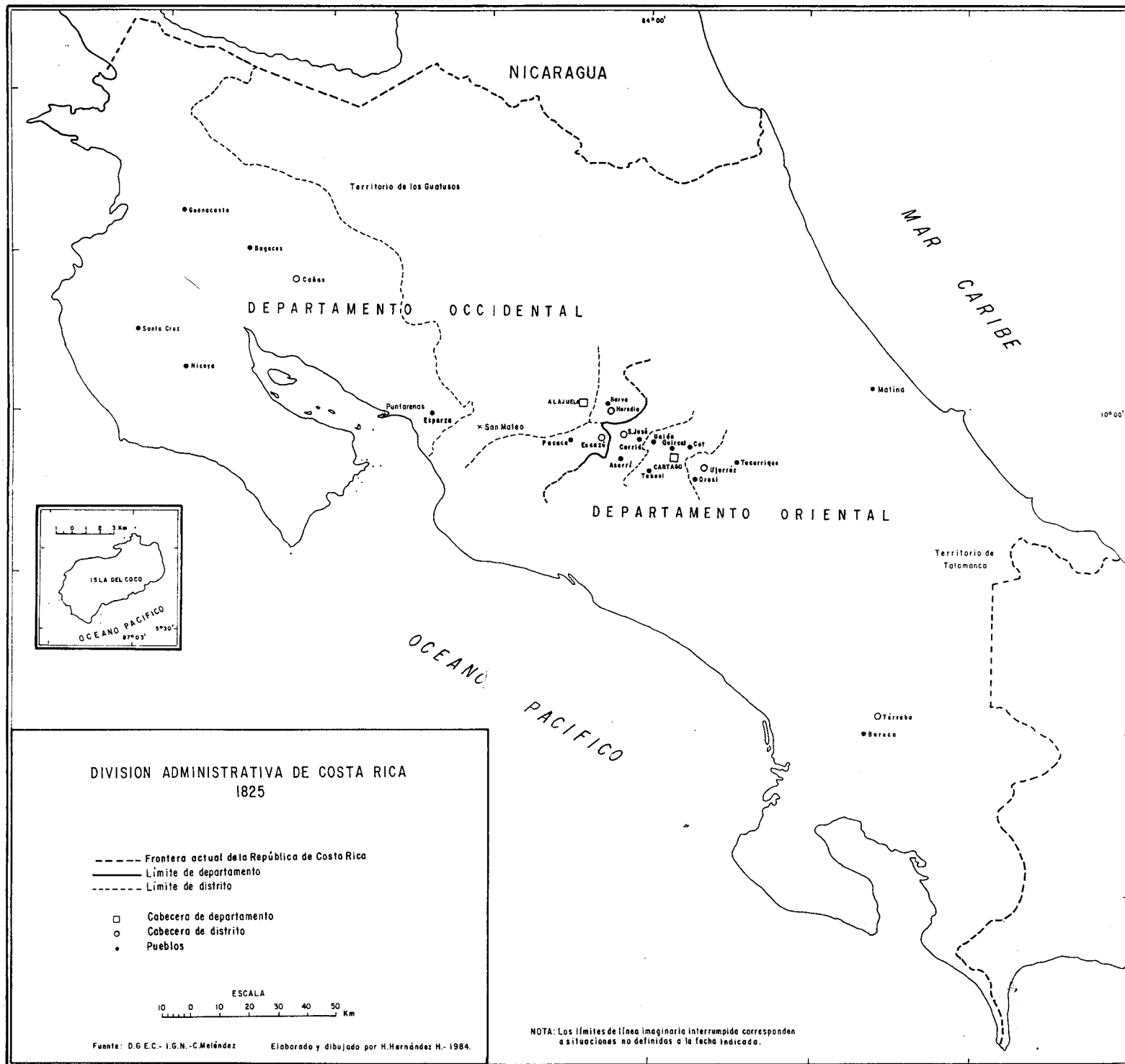
**Ciudad de Heredia
Villa de Barva**

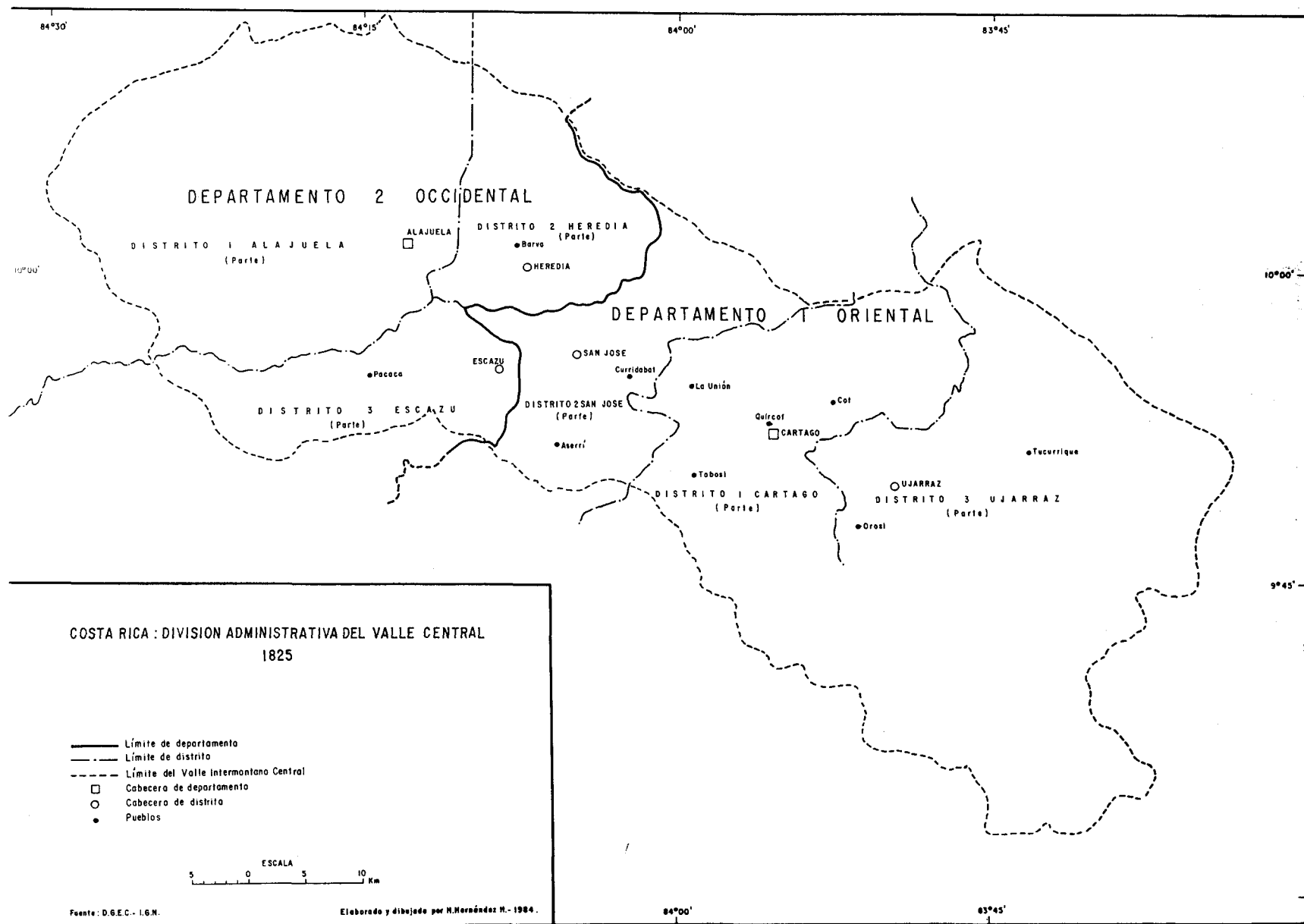
Distrito de Escazú:

**Villa de Escazú
Pueblo de Pacaca**

Distrito de Cañas:

**Villa de Cañas
Ciudad de Esparza
Villa de Bagaces**





DIVISIÓN TERRITORIAL ADMINISTRATIVA DE COSTA RICA EN 1835

(Según el decreto No. 105 del 27 de marzo de 1835)

COSTA RICA:

1 DEPARTAMENTO ORIENTAL

2 DEPARTAMENTO OCCIDENTAL

3 DEPARTAMENTO DE GUANACASTE

1 DEPARTAMENTO ORIENTAL:

Ciudad de San José

Ciudad de Cartago

Villa de Paraíso

Villa de Escazú

Pueblo de Curridabat

Pueblo de Aserri

Pueblo de La Unión

Pueblo de Quircot

Pueblo de Tobosi

Pueblo de Cot

Pueblo de Orosi

Pueblo de Tucurrique

Pueblo de Térraba

Pueblo de Boruca

Valle de Turrialba

Valle de Matina

2 DEPARTAMENTO OCCIDENTAL:

Ciudad de Heredia

Ciudad de Alajuela

Villa de Barva

Población de Pacaca

Población del Mineral del Aguacate

Población de Esparza

Población de Puntarenas

3 DEPARTAMENTO DE GUANACASTE:

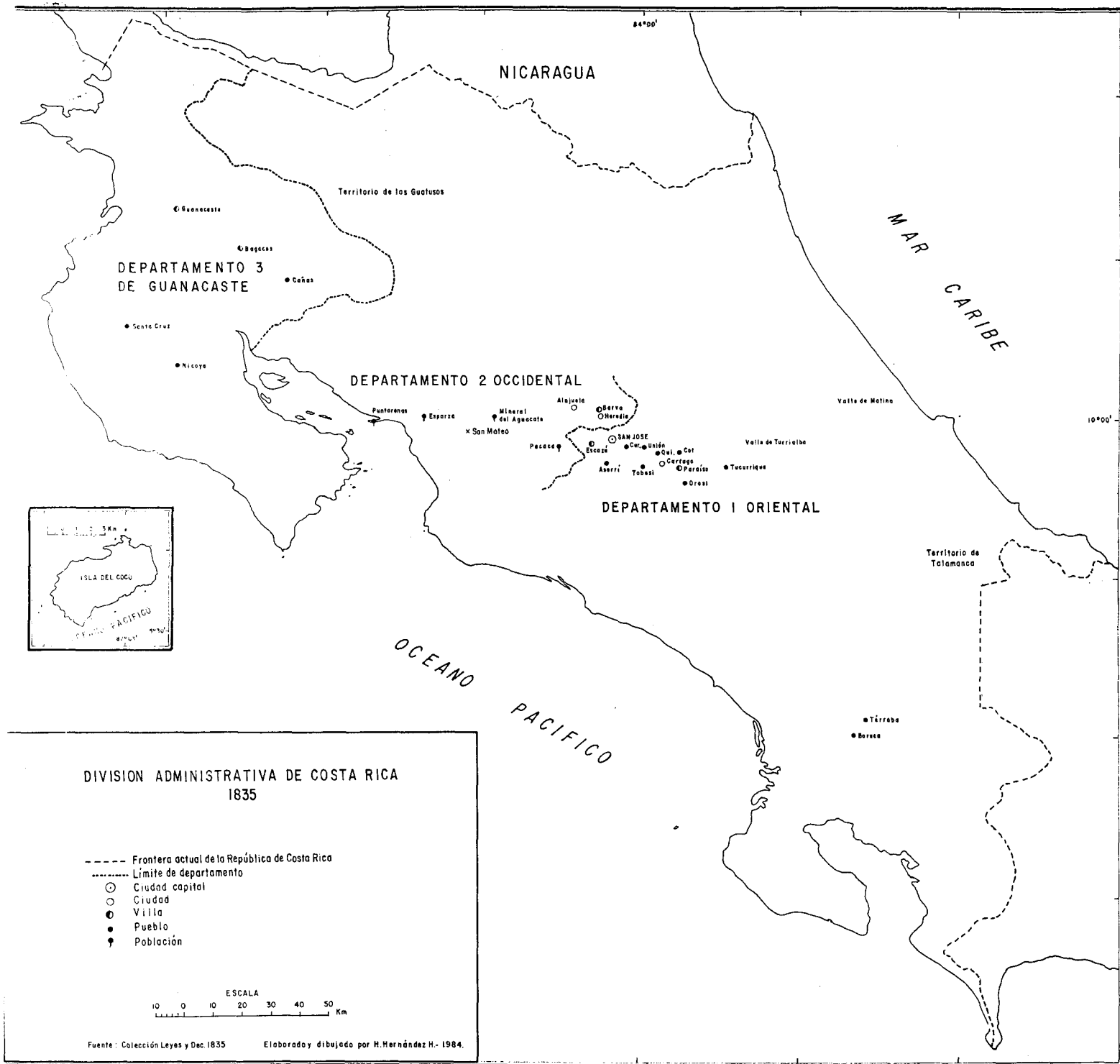
Villa de Guanacaste

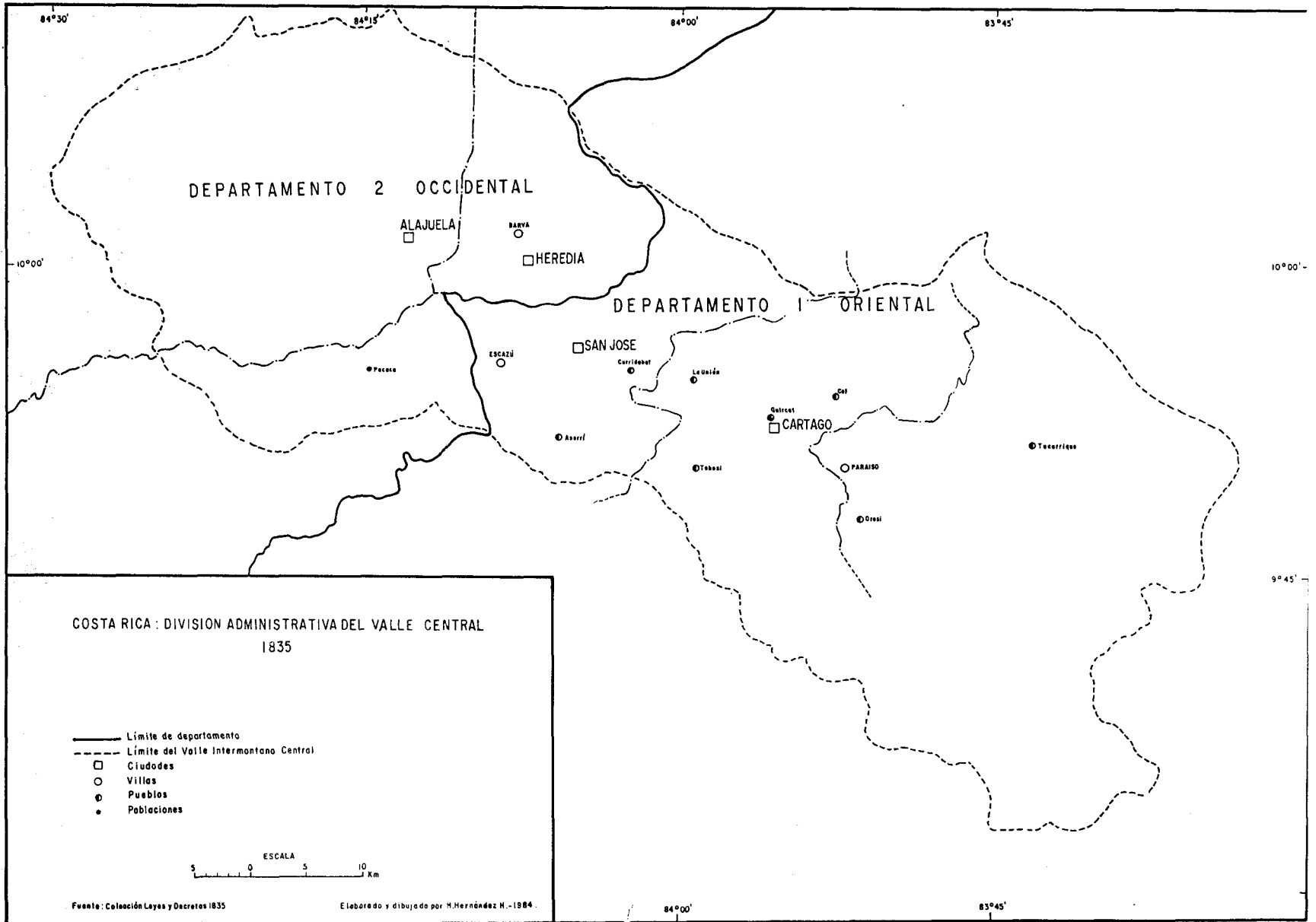
Villa de Bagaces

Pueblo de Santa Cruz

Pueblo de Nicoya

Pueblo de Cañas



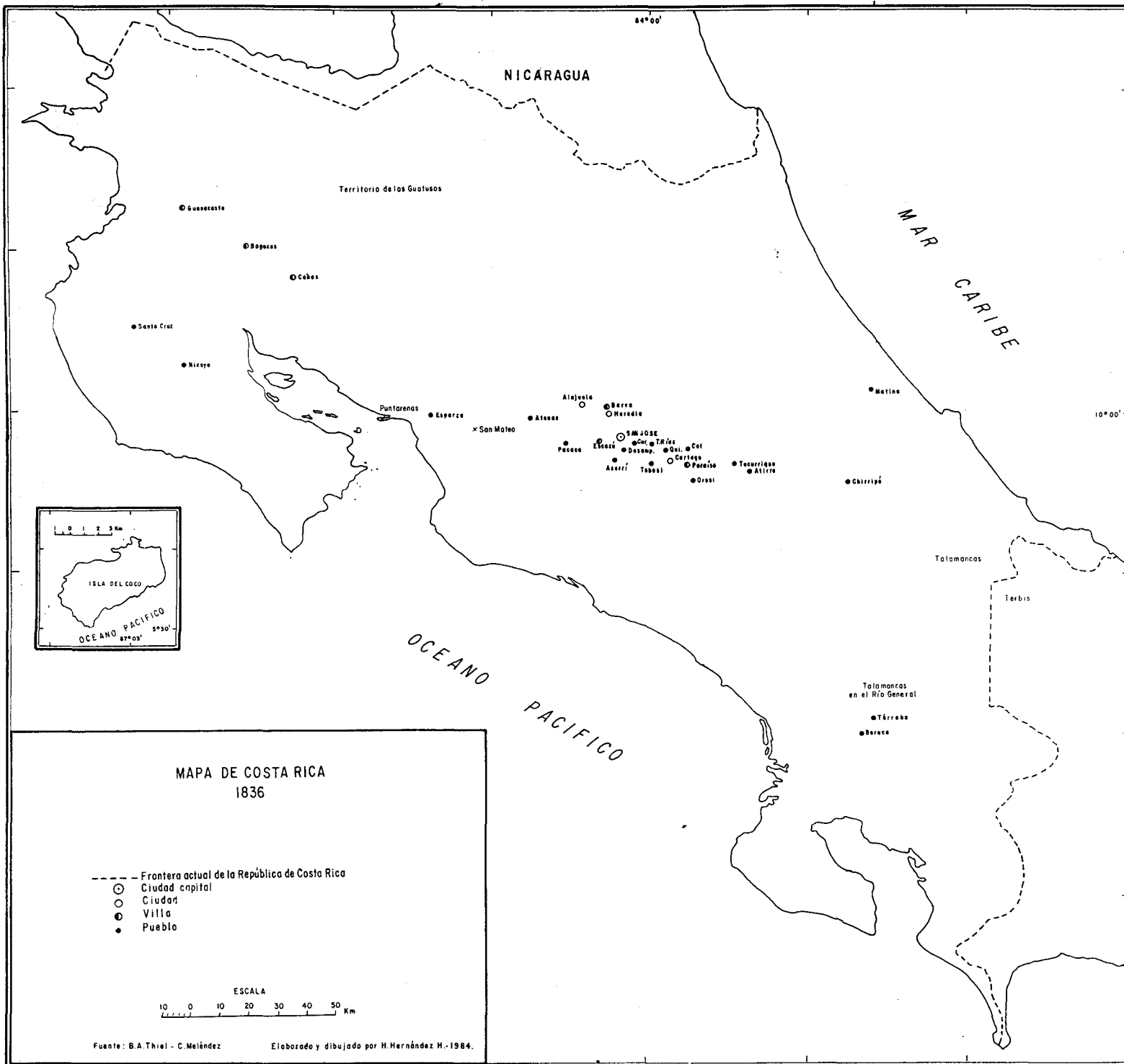


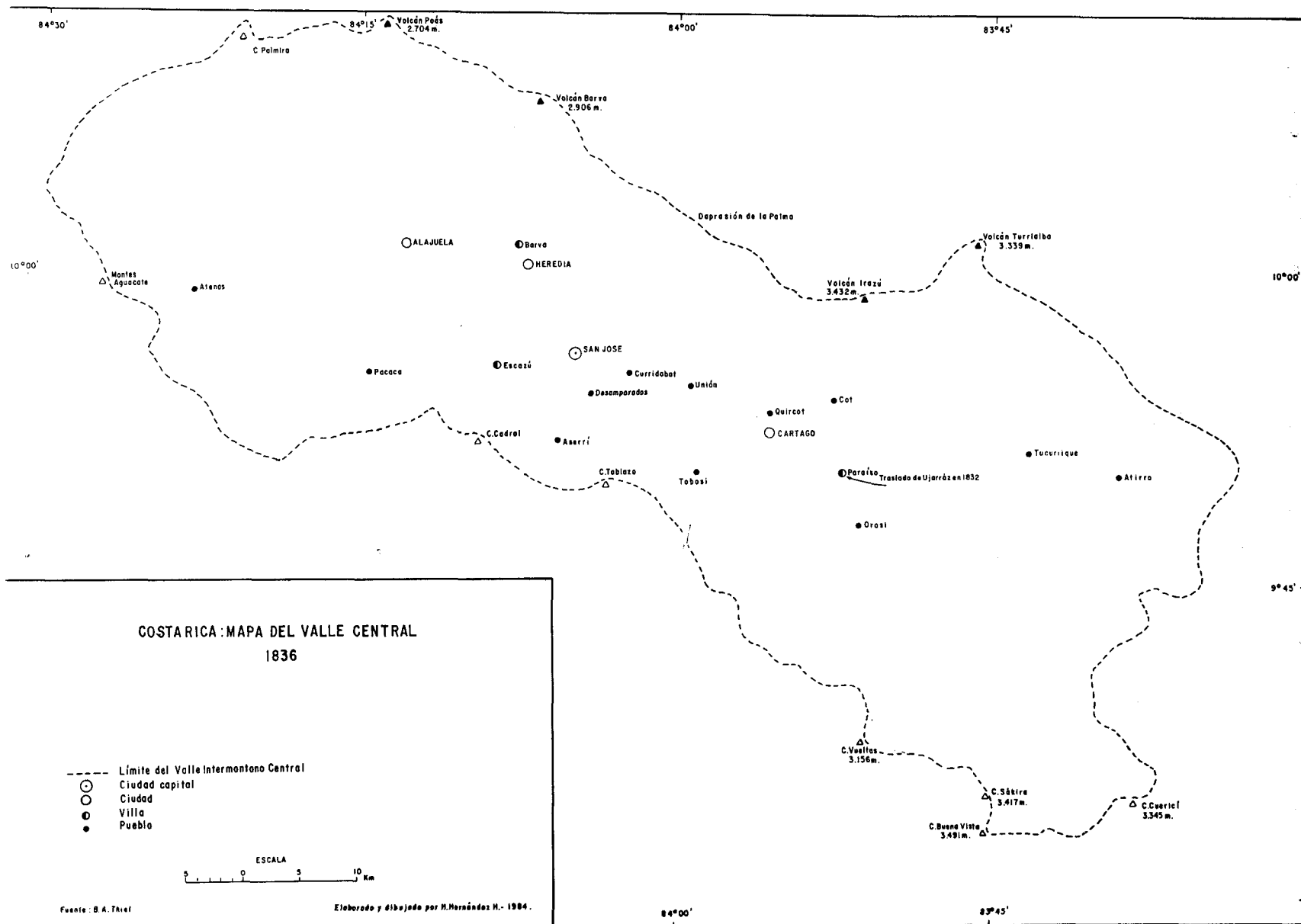
POBLACION DE COSTA RICA EN 1836 *

<i>Provincias</i>	<i>Número de habitantes</i>
COSTA RICA	78.365
PROVINCIA DE SAN JOSE	23.606
San José	17.965
Escazú	2.475
Desamparados	1.200
Aserri	485
Pacaca (Mora)	1.038
Curridabat	443
PROVINCIA DE ALAJUELA	8.963
Alajuela	7.163
Atenas	1.000
Guatuso	800
PROVINCIA DE CARTAGO	18.548
Cartago	14.166
Quircot	195
Cot	477
Tobosí	183
Ujarráz	1.883
Orosí	579
Atirro y Tucurrique	211
Tres Ríos	854

<i>Provincias</i>	<i>Número de habitantes</i>
PROVINCIA DE HEREDIA	15.262
Heredia	13.612
Barva	1.650
PROVINCIA DE GUANACASTE	7.067
Guanacaste (Liberia)	1.366
Nicoya	1.978
Santa Cruz	2.502
Bagaces	720
Cañas	501
PROVINCIA DE PUNTARENAS	2.078
Esparza	767
Térraba	739
Boruca	272
Talamancas en el Río General	300
PROVINCIA DE LIMON	1.381
Matina	141
Chirripó	40
Talamancas en el Río Sixaola	1.200
BOCAS DEL TORO	1.460
Terbis	300
Chánguenes	60
Guaymies	1.100

* Según B.A.Thiel. La población se ha distribuido según la división territorial actual. El territorio de Bocas del Toro fue perdido por Costa Rica.





COSTA RICA:	5 Departamentos
	30 Barrios
	151 Cuarteles
DEPARTAMENTO DE SAN JOSE:	12 Barrios
	60 Cuarteles
DEPARTAMENTO DE CARTAGO:	6 Barrios
	30 Cuarteles
DEPARTAMENTO DE HEREDIA:	4 Barrios
	20 Cuarteles
DEPARTAMENTO DE ALAJUELA	4 Barrios
	21 Cuarteles
DEPARTAMENTO DE	
GUANACASTE:	4 Barrios
	20 Cuarteles

DIVISIÓN TERRITORIAL ADMINISTRATIVA DE COSTA RICA EN 1841 *

DEPARTAMENTO DE SAN JOSE:

<i>Barrios</i>	<i>Cuarteles</i>
CARMEN	El Chorro La Parroquia Plaza Mayor La Puebla El Panteón
MERCED	La Laguna El Cabildo El Ballestero La Factoría El Paso de la Vaca
MATA REDONDA	La Uruca El Llano Valle Hermoso Hatillo Dos Ríos
ALAJUELITA	Santuario Caracas Tejar El Molino Aserri
DESAMPARADOS	El Centro San Antonio San Felipe Patarrá Palo Grande
CURRIDABAT	La Concepción El Pilar San Antonio San Roque San Francisco de Dos Ríos

<i>Barrios</i>	<i>Cuarteles</i>
MOJON	Los Cedros San Ramón San Pedro El Zapote Turrujal
LOS SANTOS	San Francisco San Ramón San José San Rafael San Joaquín
SAN JUAN	San Isidro San Vicente San Pedro El Virilla La Ermita
ESCAZU	San Miguel Nuestra Señora de Mercedes San José San Joaquín San Antonio
PACACA	Corrogres Las Minas La Isla San Antonio San Pablo
BORUCA	En Boruca dos cuarteles En Térraba tres cuarteles

DEPARTAMENTO DE CARTAGO:

<i>Barrios</i>	<i>Cuarteles</i>
EL CENTRO	La Parroquia El Cabildo El Patal La Soledad San Juan
SAN RAFAEL	Los Angeles El Carmen Toyogres Chircagres Cot

<i>Barrios</i>	<i>Cuarteles</i>
GUADALUPE	Tejar Arenilla Laborio El Panteón Concepción
SAN FRANCISCO	El Llano Aguacaliente Pitahaya Ojo de Agua El Guarco
SAN NICOLAS	El Reventado Taras Asunción La Lima El Molino
EL PARAISO	San Gabriel Santa Rosa San José de Orosi Tucurrique Turrialba

DEPARTAMENTO DE HEREDIA:

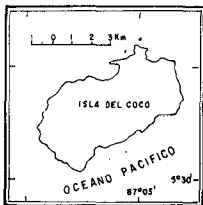
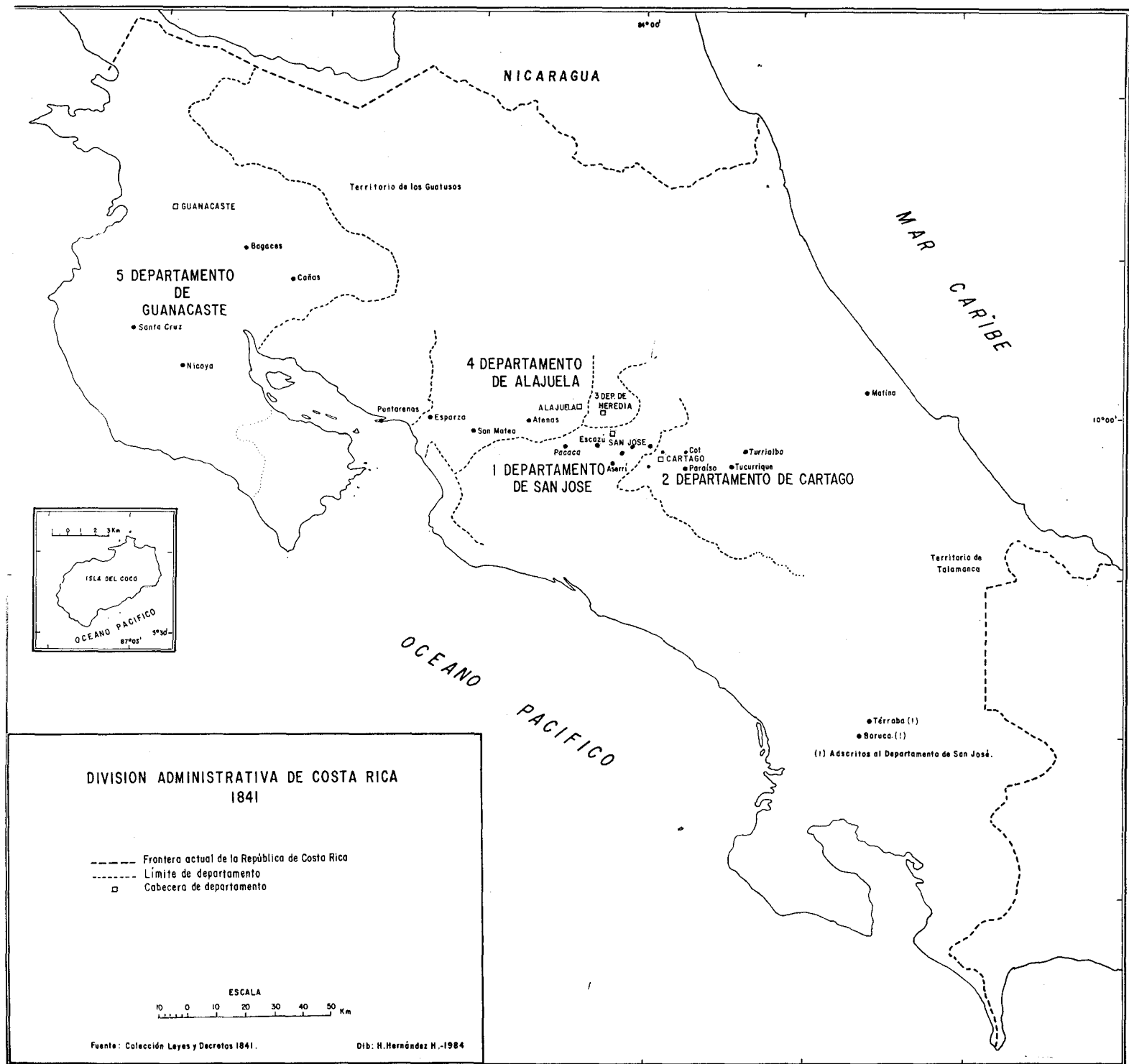
<i>Barrios</i>	<i>Cuarteles</i>
EL CENTRO	El Carmen San José San Felipe Nuestra Señora del Pilar La Merced
SAN PABLO	San Pablo Santiago San Sebastián San Rafael San Andrés
SAN JOAQUIN	San Joaquín Santo Domingo San Francisco San Antonio San Juan
BARVA	El Centro San Roque San Pedro Santa Lucía Santa Bárbara

DEPARTAMENTO DE ALAJUELA

<i>Barrios</i>	<i>Cuarteles</i>
LA CIUDAD	Oriente Occidente Santa Gertrudis San Vicente San Francisco de Paula
SAN JOSE	Jesús Los Angeles San Antonio San Felipe San Rafael San Benito
SANTIAGO	San Ramón San Emigdio Desamparados Concepción San Joaquín
ESPARZA	San Jerónimo San Telmo San Ramón San Cosme San Damián

DEPARTAMENTO DE GUANACASTE:

<i>Barrios</i>	<i>Cuarteles</i>
GUANACASTE	Los Cerros Condega La Boca Sardinal Chocolata
NICOYA	San Antonio El Centro San Joaquín San Lázaro Indígena
SANTA CRUZ	El Centro Santa Bárbara Belén Higuerón La Costa
BAGACES	Bagaces al Sur Bagaces al Norte Río Blanco Cañas al Sur Cañas al Norte



5 DEPARTAMENTO DE GUANACASTE

● Santa Cruz

● Nicoya

□ GUANACASTE

● Bagaces

● Coñas

4 DEPARTAMENTO DE ALAJUELA

□ ALAJUELA

● Atenas

● Esparza

● San Mateo

1 DEPARTAMENTO DE SAN JOSE

● Escazú

● San José

● Paracá

● Colón

● Paraiso

● Turrialba

□ CARTAGO

● Paraiso

● Tucurrique

● Aserrí

● San José

● Escazú

● San José

● Escazú

● San José

● Escazú

● San José

● Escazú

● San José

● Escazú

● San José

● Escazú

● San José

● Escazú

● San José

● Escazú

● San José

● Escazú

● San José

● Escazú

● San José

● Escazú

● San José

● Escazú

● San José

● Escazú

● San José

● Escazú

● San José

● Escazú

● San José

● Escazú

● San José

● Escazú

● San José

● Escazú

● San José

● Escazú

● San José

● Escazú

● San José

● Escazú

● San José

● Escazú

● San José

NICARAGUA

Territorio de los Guatusos

MAR CARIBE

● Matina

10°00'

Territorio de Talamanca

OCEANO PACIFICO

● Térraba (1)

● Boruca (1)

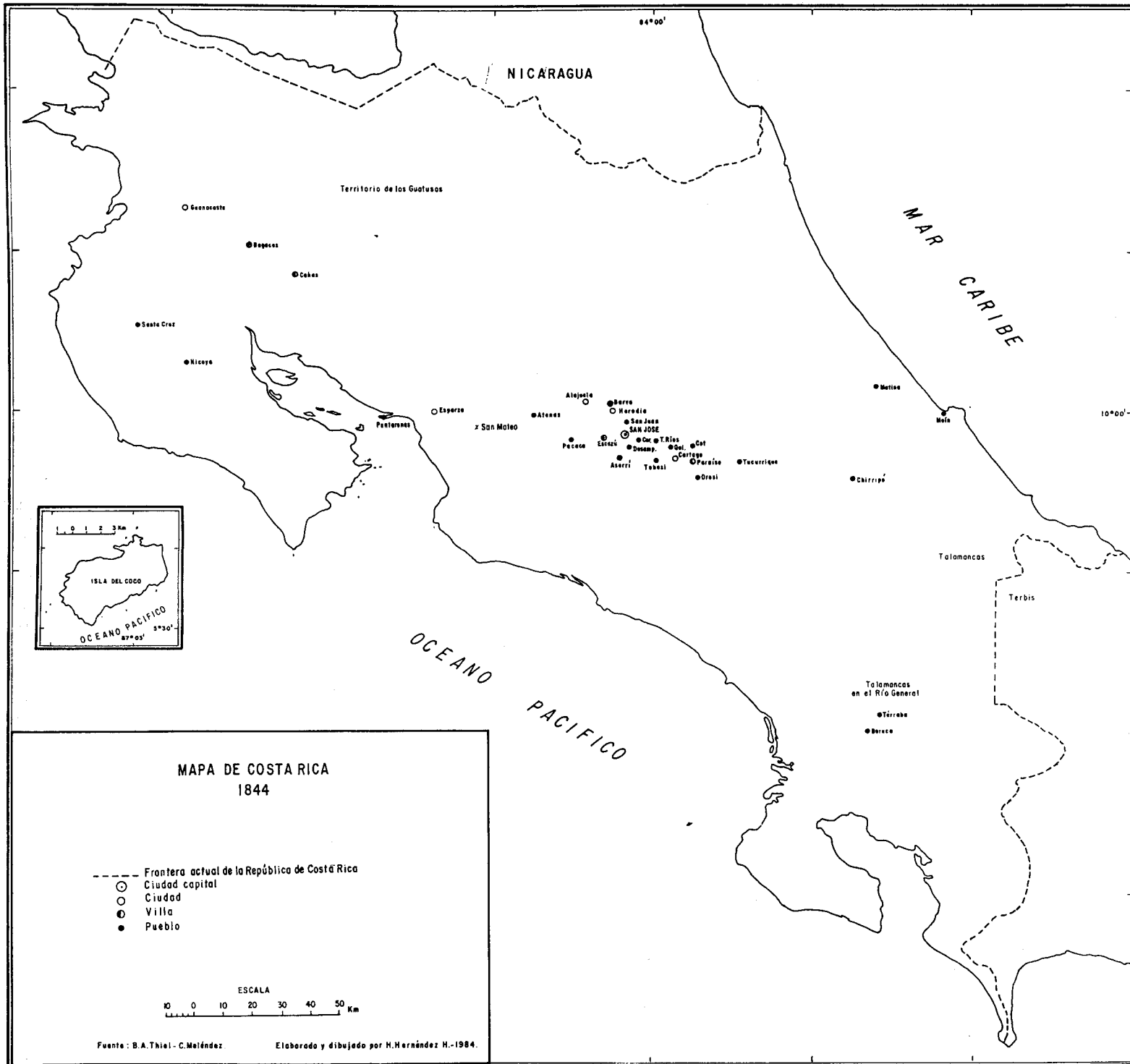
(1) Adscritos al Departamento de San José.

POBLACION DE COSTA RICA EN 1844 *

<i>Provincias</i>	<i>Número de habitantes</i>
COSTA RICA	93.871
PROVINCIA DE SAN JOSE	28.944
San José	19.725
Escazú	2.700
Desamparados	1.500
Aserri	802
Pacaca (Mora)	1.352
San Juan (Tibás)	2.500
Curridabat	365
PROVINCIA DE ALAJUELA	12.643
Alajuela	10.443
Atenas	1.400
Guatuso	800
PROVINCIA DE CARTAGO	21.614
Cartago	16.275
Quircot	271
Cot	582
Tobosi	265
Paráiso	2.507
Orosi	465
Tucurrique	220
Tres Ríos	1.029

<i>Provincias</i>	<i>Número de habitantes</i>
PROVINCIA DE HEREDIA	16.680
Heredia	14.900
Barva	1.780
PROVINCIA DE GUANACASTE	8.175
Guanacaste (Liberia)	1.725
Nicoya	2.250
Santa Cruz	2.850
Bagaces	775
Cañas	575
PROVINCIA DE PUNTARENAS	2.775
Puntarenas	288
Esparza	1.112
Térraba	725
Boruca	350
Talamancas en el Río General	300
PROVINCIA DE LIMON	1.455
Matina y Moín	160
Chirripó	45
Talamancas en el Río Sixaola	1.250
BOCAS DEL TORO	1.585
Terbis	320
Chánguenes	65
Guaymies	1.200

* Según B. A. Thiel. La población se ha distribuido según la división territorial actual. El territorio de Bocas del Toro fue perdido por Costa Rica.



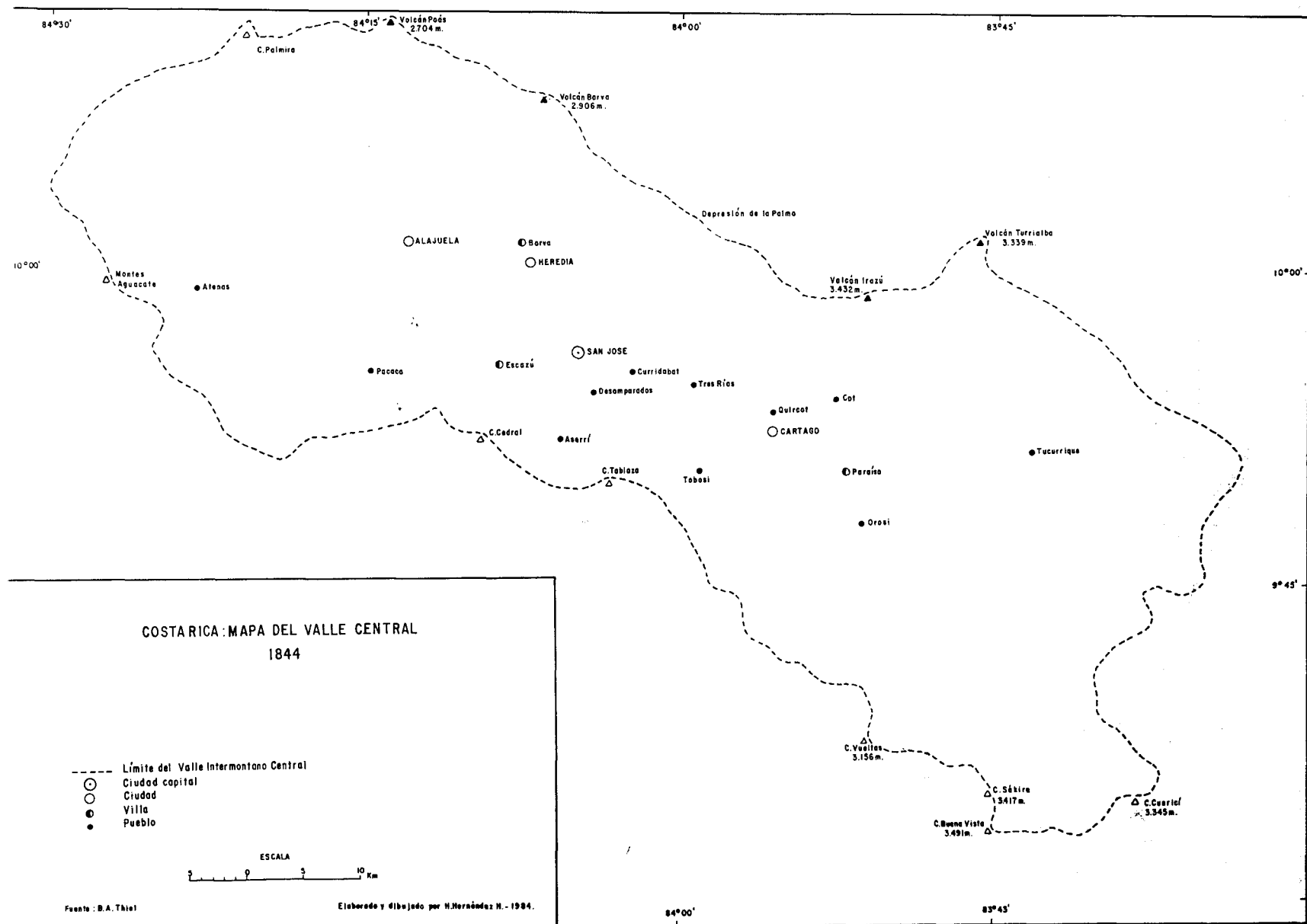
MAPA DE COSTA RICA
1844

- Frontera actual de la República de Costa Rica
- Ciudad capital
- Ciudad
- Villa
- Pueblo

ESCALA
0 10 20 30 40 50 Km

Fuente: B.A.Thiel - C.Meléndez

Elaborado y dibujado por H.Hernández H.-1984.



COSTA RICA:

5 provincias
1 comarca
14 cantones
25 pueblos
55 distritos parroquiales

PROVINCIA DE SAN JOSE:

Cantón 1 San José
Cantón 2 Escazú y Pacaca
Cantón 3 Curridabat y Aserri

PROVINCIA DE CARTAGO:

Cantón 1 Cartago
Cantón 2 Paraíso
Cantón 3 La Unión

PROVINCIA DE HEREDIA:

Cantón 1 Heredia
Cantón 2 Barva

PROVINCIA DE ALAJUELA:

Cantón 1 Alajuela
Cantón 2 Esparza

PROVINCIA DE GUANACASTE:

Cantón 1 Guanacaste
Cantón 2 Nicoya
Cantón 3 Santa Cruz
Cantón 4 Bagaces y Cañas

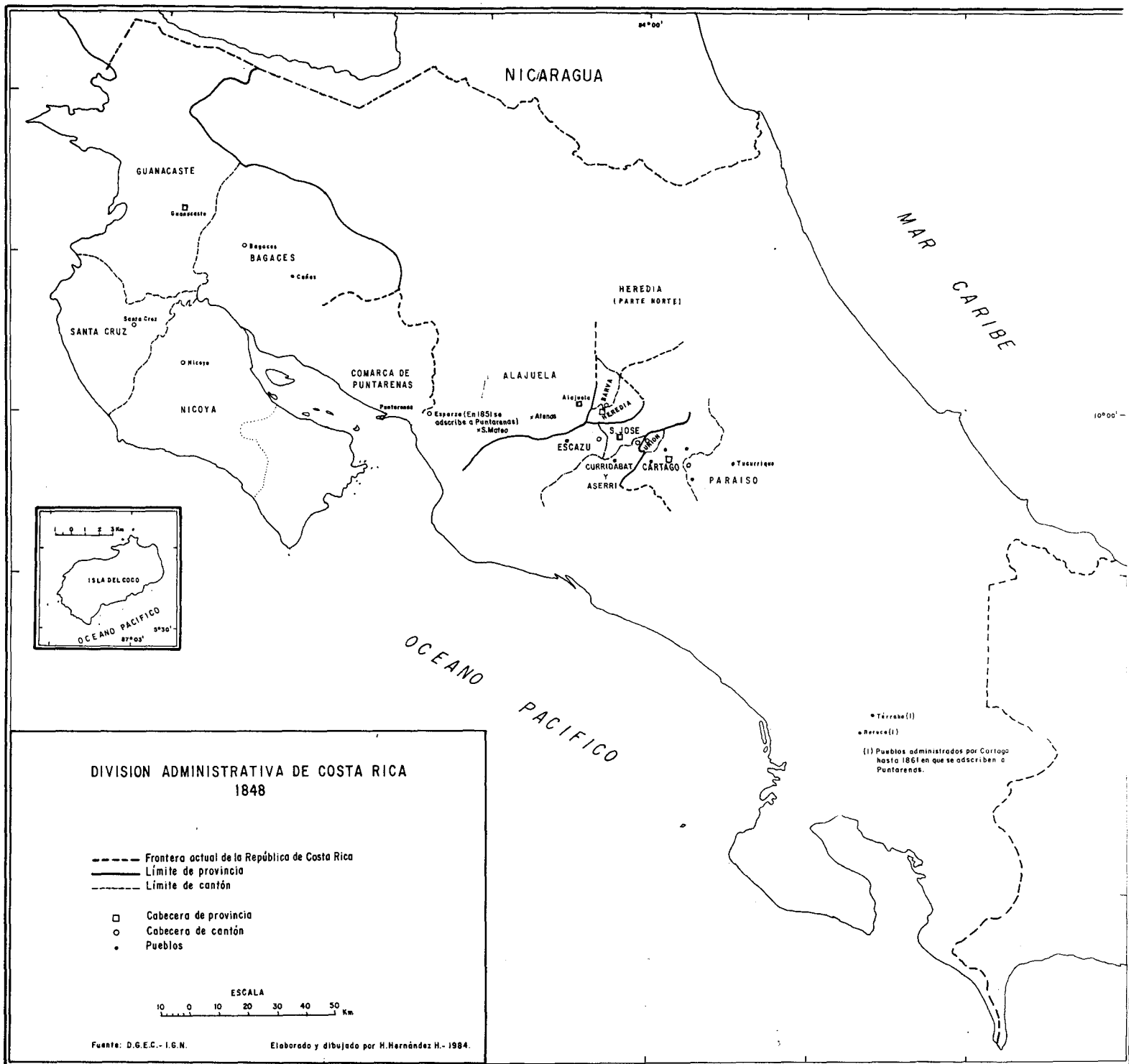
COMARCA DE PUNTARENAS

DIVISIÓN TERRITORIAL ADMINISTRATIVA DE COSTA RICA EN 1848

(Según el decreto No. 167 del 7 de diciembre 1848)

<i>Provincia y cantón</i>	<i>Población</i>	<i>Observaciones</i>
COSTA RICA	94.670	
PROVINCIA DE SAN JOSE	31.749	
CANTON 1 SAN JOSE		10 distritos parroquiales
CANTÓN 2 ESCAZU Y PACACA		4 distritos parroquiales
CANTON 3 CURRIDABAT Y ASERRI		2 distritos parroquiales
PROVINCIA DE CARTAGO	23.209	
CANTON 1 CARTAGO	Pueblos: Cot Quircot Tobosi	7 distritos parroquiales
CANTÓN 2 PARAISO	Pueblos: Térraba Boruca Orosi Tucurrique	5 distritos parroquiales
CANTON 3 LA UNION		1 distrito parroquial
PROVINCIA DE HEREDIA	17.285	
CANTON 1 HEREDIA		7 distritos parroquiales
CANTON 2 BARVA		3 distritos parroquiales

<i>Provincia y cantón</i>	<i>Población</i>	<i>Observaciones</i>
PROVINCIA DE ALAJUELA	13.315	Incluye la población de la Comarca de Puntarenas.
CANTÓN 1 ALAJUELA		6 distritos parroquiales
CANTON 2 ESPARZA		2 distritos parroquiales
PROVINCIA DE GUANACASTE	9.112	
CANTON 1 GUANACASTE	(corresponde a Liberia)	2 distritos parroquiales
CANTON 2 NICOYA		2 distritos parroquiales
CANTON 3 SANTA CRUZ		2 distritos parroquiales
CANTON 4 BAGACES Y CAÑAS		2 distritos parroquiales
COMARCA DE PUNTARENAS		
PUERTO DE PUNTARENAS		



**DIVISION ADMINISTRATIVA DE COSTA RICA
1848**

----- Frontera actual de la República de Costa Rica
 ————— Límite de provincia
 Límite de cantón

□ Cabecera de provincia
 ○ Cabecera de cantón
 • Pueblos

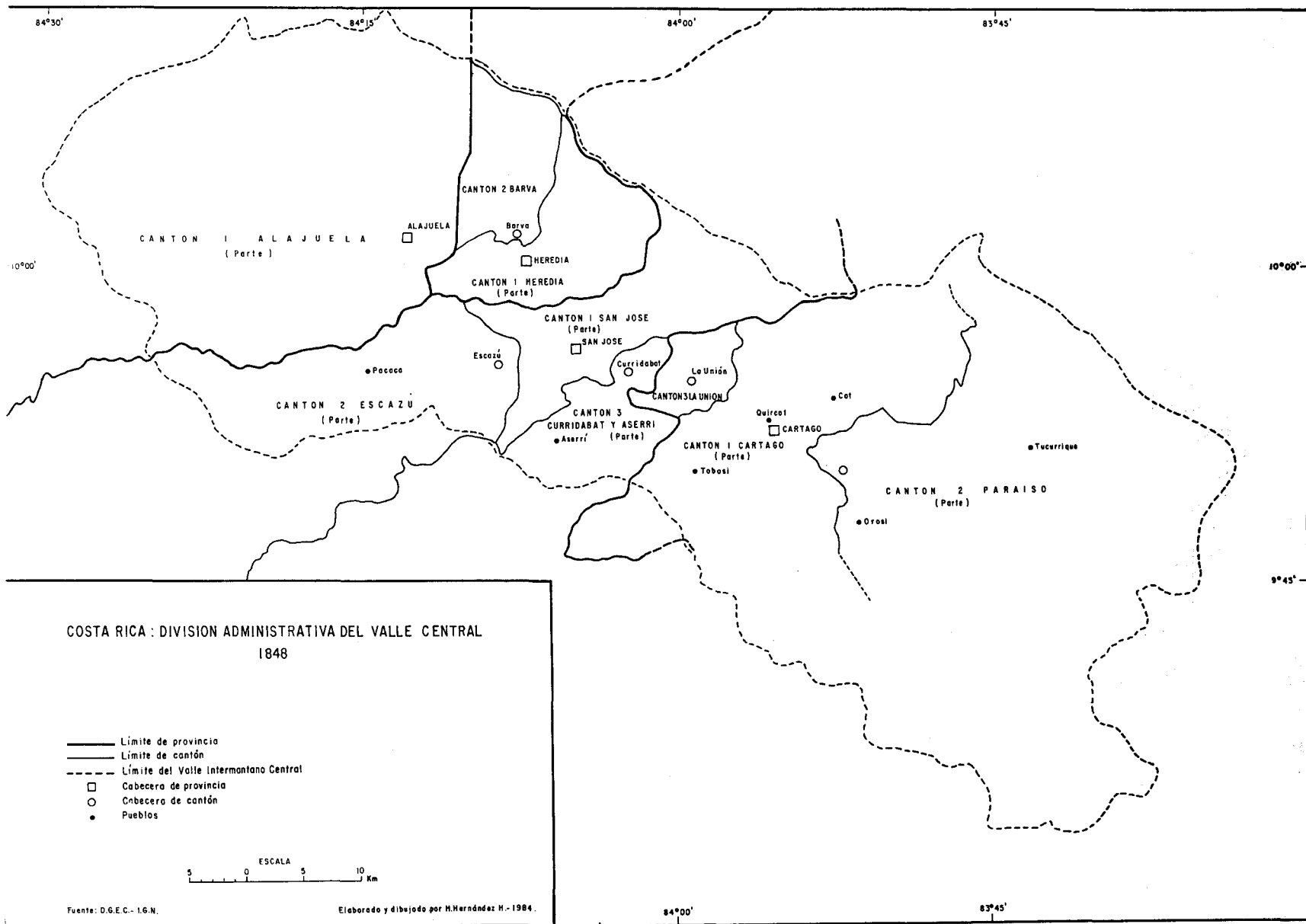
ESCALA
 10 0 10 20 30 40 50 Km.

Fuente: D.G.E.C.- I.G.N.

Elaborado y dibujado por H. Hernández H.- 1984.

• Térraba(1)
 • Berruca(1)

(1) Pueblos administrados por Cartago hasta 1861 en que se adscriben a Puntarenas.



COSTA RICA:

5 provincias
 1 comarca
 18 cantones
 ciudades, villas y pueblos

PROVINCIA DE SAN JOSE

Cantón 1 San José
 Cantón 2 Escazú
 Cantón 3 Desamparados

PROVINCIA DE CARTAGO

Cantón 1 Cartago
 Cantón 2 Paraíso
 Cantón 3 La Unión

PROVINCIA DE HEREDIA

Cantón 1 Heredia
 Cantón 2 Barva

PROVINCIA DE ALAJUELA

Cantón 1 Alajuela
 Cantón 2 Grecia
 Cantón 3 San Ramón
 Cantón 4 Atenas
 Cantón 5 San Mateo

PROVINCIA DE GUANACASTE

Cantón 1 Liberia
 Cantón 2 Bagaces
 Cantón 3 Nicoya
 Cantón 4 Santa Cruz

COMARCA DE PUNTARENAS

Cantón 1 Puntarenas

<i>Provincia y cantón</i>	<i>Area km²</i>	<i>Población</i>	<i>Observaciones</i>
COSTA RICA	51.100.00	120.499	
PROVINCIA DE SAN JOSE	4.796.22	37.206	
CANTON 1 SAN JOSE	463.80	21.379	Incluye: Cantón 1 San José 44.62 km ² , cantón 8 Goicoechea 31.50 km ² , cantón 10, Alajuelita. 21.17 km ² , cantón 11 Vázquez de Coronado 314.63 km ² (límites antes 1971), cantón 13 Tibás 8.15 km ² , cantón 14 Moravia 28.62 km ² , cantón 15 Montes de oca 15.11 km ² .

DIVISIÓN TERRITORIAL ADMINISTRATIVA DE COSTA RICA EN 1864*

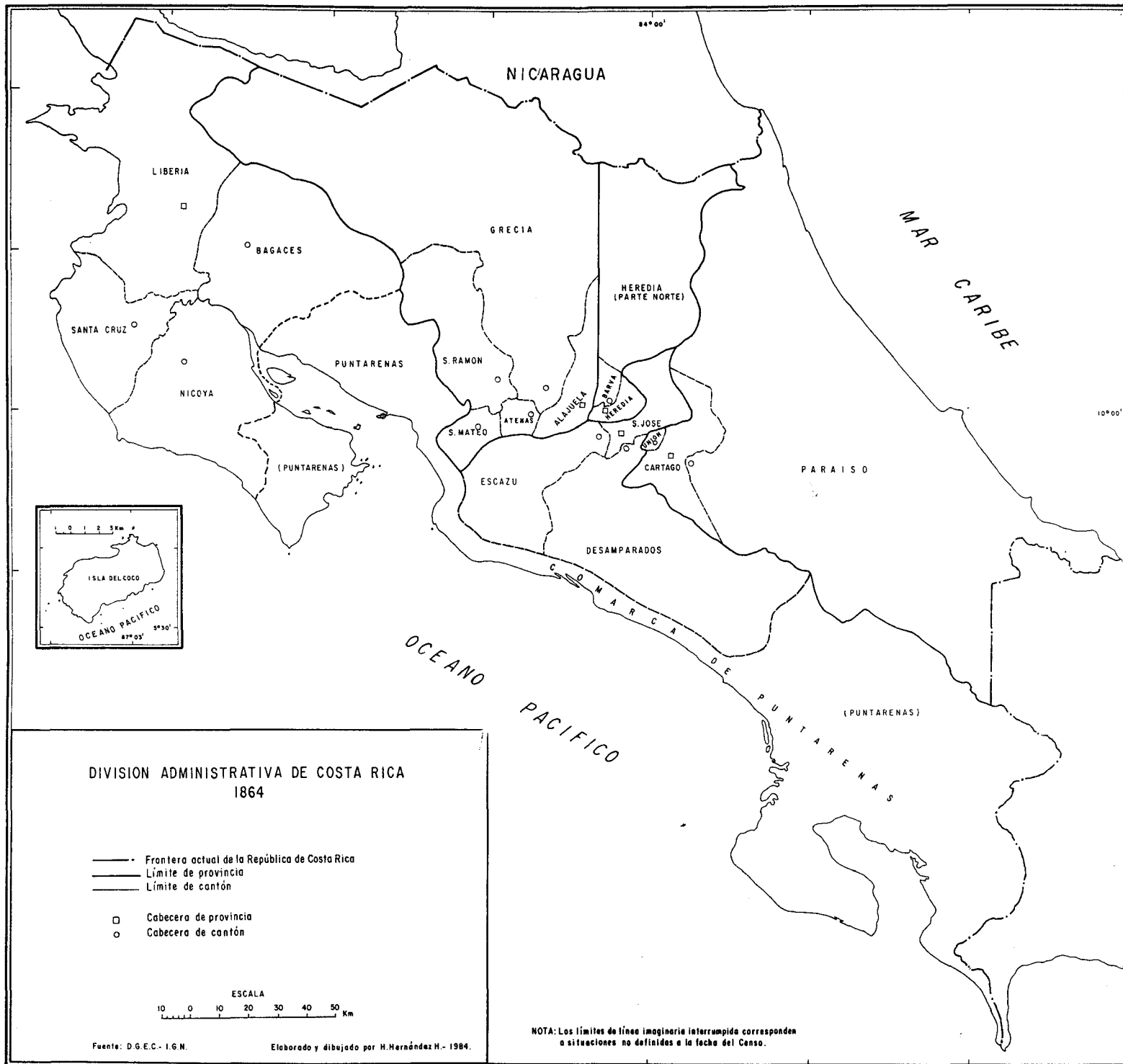
(Según el Censo Nacional de Población)

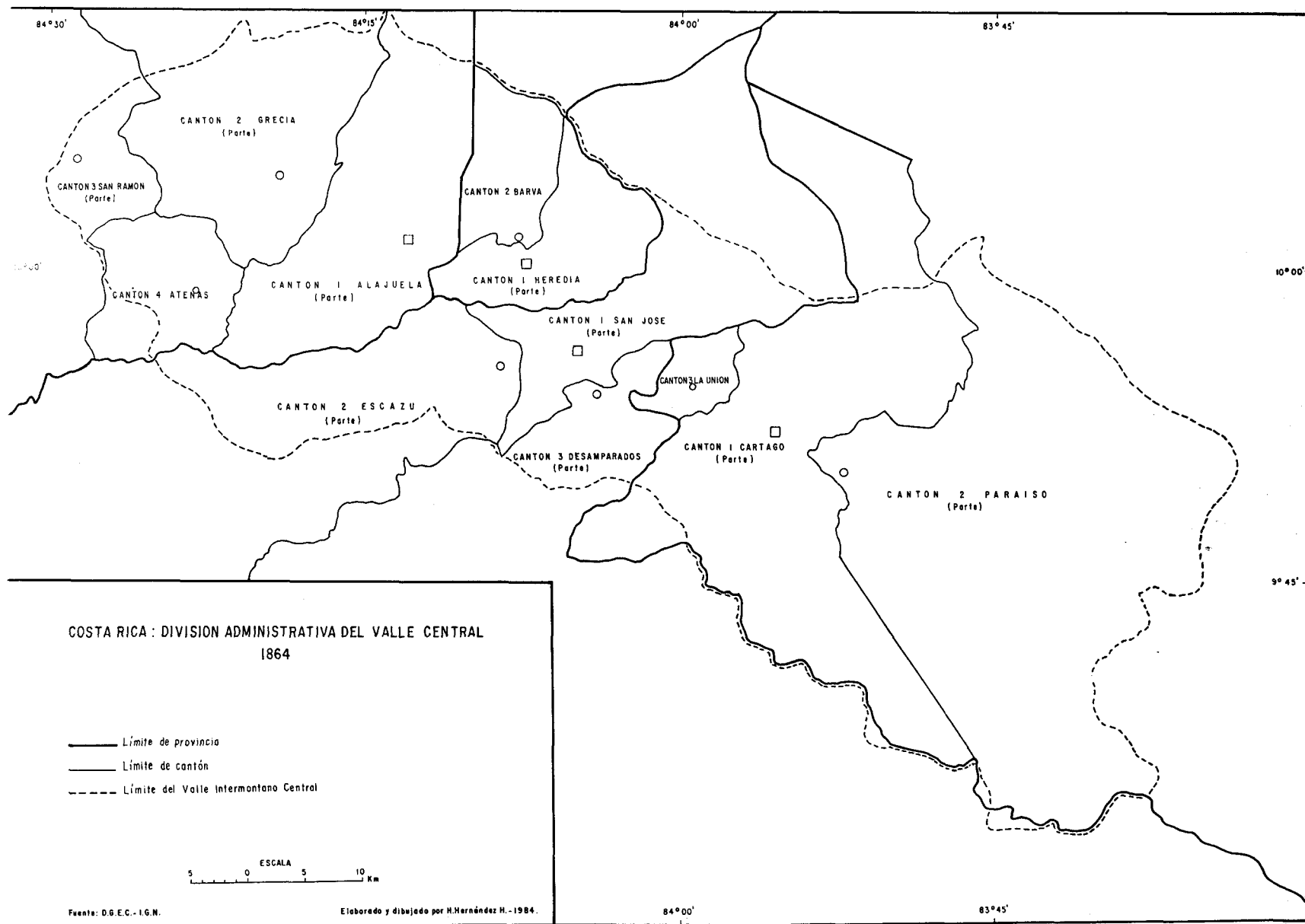
<i>Provincia y cantón</i>	<i>Area km²</i>	<i>Población</i>	<i>Observaciones</i>
CANTON 2 ESCAZU	1.308.43	8.760	Incluye: Cantón 2 Escazú 34.49 km ² , Cantón 4 Puriscal 634.74 km ² (límites antes 1962), cantón 7 Mora 162.09 km ² , cantón 9 Santa Ana 61.42 km ² , cantón 16 Turrubares 415.69 km ² .
CANTON 3 DESAMPA- RADOS	3.023.99	7.067	Incluye: Cantón 3 Desampara-117.47 km ² , cantón 5 Tarrazú 657.24 km ² (límites antes 1962) cantón 6 Aserri 168.34 km ² , cantón 12 Acosta 342.24 km ² , cantón 17 Dota 488.30 km ² (límites antes 1962), cantón 19 Pérez Zeledón 1.234.40 km ² límites antes 1951), cantón 18 Curridabat 16.00 km ² .
PROVINCIA DE			
CARTAGO	12.313.19	23.064	
CANTON 1 CARTAGO	738.56	16.780	Incluye: Cantón 1 Cartago 288.00 km ² , cantón 6 Alvarado 80.79 km ² , cantón 7 Oreamuno 205.41 km ² , cantón 8 El Guarco 164.36 km ² .
CANTON 2 PARAISO	11.529.80	4.238	Incluye: Cantón 2 Paraíso 411.91 km ² , cantón 4 Jiménez 284.80 km ² , cantón 5 Turrialba 1.644.57 km ² , y todos los cantones que comprenden la provincia de Limón: 9.188.52 km ² .
CANTON 3 LA UNION	44.83	2.046	Igual al actual cantón 3 La Unión.
PROVINCIA DE HEREDIA	2.563.84	17.791	

* Los valores de superficie están dados según el territorio de la frontera actual de la República de Costa Rica.

<i>Provincia y cantón</i>	<i>Area km²</i>	<i>Población</i>	<i>Observaciones</i>
CANTON 1 HEREDIA	2.458.70	14.073	Incluye: Cantón 1 Heredia 2.330.62 km ² (límites antes 1971), cantón 3 Santo Domingo 25.04 km ² , cantón 5 San Rafael 50.28 km ² , cantón 6 San Isidro 26.43 km ² , cantón 7 Belén 11.42 km ² , cantón 8 Flores 6.96 km ² , cantón 9 San Pablo 7.95 km ² .
CANTON 2 BARVA	105.14	3.718	Incluye: Cantón 2 Barva 52.97 km ² , cantón 4 Santa Bárbara 52.17 km ² .
PROVINCIA DE ALAJUELA	9.753.23	27.171	
CANTON 1 ALAJUELA	462.98	11.521	Incluye: Cantón 1 Alajuela 389.14 km ² , cantón 8 Poás 73.84 km ² .
CANTON 2 GRECIA	7.505.42	5.738	Incluye: Parte central de Grecia 183.06 km ² (límite antes 1933), distrito 6 Río Cuarto 254.20 km ² , parte norte (territorio de los Guatusos) 5.310.57 km ² , cantón 6 Naranjo (excepto distrito 4 Cirrí Sur y distrito 5 San Jerónimo) 85.08 km ² , cantón 11 Alfaro Ruiz 155.13 km ² , cantón 12 Valverde Vega 120.25 km ² , cantón 10 San Carlos 1.397.13 km ² (límites antes de 1952).
CANTON 3 SAN RAMON	1.377.70	5.045	Incluye: Cantón 2 San Ramón 1.351.76 km ² (límites antes 1952), cantón 7 Palmares 25.94 km ² , (excepto distrito 4 Santiago y distrito 5 Candelaria que fueron segregados de Atenas y adscritos a Palmares en 1911).
CANTON 4 ATENAS	139.31	3.185	Incluye: Cantón 5 Atenas 127.19 km ² , y los distritos 4 Santiago (Palmares) 8.05 km ² y 5 Candelaria (Palmares) 4.07 km ² .

<i>Provincia y cantón</i>	<i>Area km²</i>	<i>Población</i>	<i>Observaciones</i>
CANTON 5 SAN MATEO	267.82	1.682	Incluye: Cantón 4 San Mateo 125.90 km ² , cantón 9 Orotina 141.92 km ² .
PROVINCIA DE GUANACAS- TE	9.464.95	10.431	
CANTON 1 LIBERIA	3.385.12	3.169	Incluye: Cantón 1 Liberia 1.436.47 km ² , cantón 5 Carrillo 564.75 km ² , cantón 10 La Cruz 1.383.90 km ² .
CANTON 2 BAGACES	2.594.08	1.638	Incluye: Cantón 4 Bagaces 1.273.49 km ² , cantón 6 Cañas 682.20 km ² , cantón 8 Tilarán 638.39 km ² .
CANTON 3 NICOYA	2.160.69	2.407	Incluye: Cantón 2 Nicoya 1.333.68 km ² , cantón 9 Nandayure 565.59 km ² , cantón 11 Hojancha 261.42 km ² .
CANTON 4 SANTA CRUZ	1.325.06	3.217	
COMARCA DE PUNTARE- NAS	12.208.57	4.836	
CANTON 1 PUNTARE- NAS	12.208.57	4.836	Incluye: Cantón 1 Puntarenas 2.158.64 km ² , cantón 2 Esparza 221.81 km ² , cantón 3 Buenos Aires 3.018.50 km ² (límites antes 1951), cantón 4 Montes de Oro 244.76 km ² , cantón 5 Osa 2.152.56 km ² (límites antes 1962), cantón 6 Aguirre 581.60 km ² (límites antes 1962), cantón 7 Golfito 1.598.82 km ² , cantón 8 Coto Brus 935.52 km ² , cantón 10 Corredores 620.60 km ² y el cantón 7 Abangares 675.76 km ² .





COSTA RICA:	5 provincias 1 comarca 16 cantones
PROVINCIA DE SAN JOSE:	3 cantones
PROVINCIA DE CARTAGO:	3 cantones
PROVINCIA DE HEREDIA:	2 cantones
PROVINCIA DE ALAJUELA:	3 cantones
PROVINCIA DE GUANACASTE:	4 cantones
COMARCA DE PUNTARENAS:	1 cantón

COSTA RICA:

PROVINCIA DE SAN JOSE:

CANTON 1

SAN JOSE

Ciudad de San José y sus barrios

10 distritos parroquiales.

DIVISIÓN TERRITORIAL ADMINISTRATIVA DE COSTA RICA EN 1867 (Según el decreto No. 20 Ordenanzas Municipales del 24 de julio de 1867)

CANTON 2

ESCAZU:

Villa de Escazú

Pueblo de Pacaca

4 distritos parroquiales

CANTON 3

DESAMPARADOS:

Villa de Desamparados

Pueblo de Curridabat

Pueblo de Aserrí

3 distritos parroquiales

PROVINCIA DE CARTAGO:

CANTON 1

CARTAGO:

Ciudad de Cartago y sus barrios

Pueblo de Cot

Pueblo de Quircot

Pueblo de Tobosi

7 distritos parroquiales

CANTON 2

PARAISO:

Villa de Paraiso

Pueblo de Orosi

Pueblo de Tucurrique

Pueblo de Turrialba

Pueblo de Matina

4 distritos parroquiales

CANTON 3

LA UNION:

Villa de La Unión

2 distritos parroquiales

PROVINCIA DE HEREDIA:

CANTON 1

HEREDIA:

Ciudad de Heredia

Villa de Santo Domingo

7 distritos parroquiales

CANTON 2
BARVA:
Villa de Barva
3 distritos parroquiales

PROVINCIA DE ALAJUELA:

CANTON 1
ALAJUELA:
Ciudad de Alajuela
Villa de Atenas
Población de San Mateo
Población del Mineral
6 distritos parroquiales

CANTON 2
SAN RAMON:
Villa de San Ramón
4 distritos parroquiales

CANTON 3
GRECIA:
Villa de Grecia
4 distritos parroquiales

PROVINCIA DE GUANACASTE:

CANTON 1
LIBERIA:
Ciudad de Liberia
2 distritos parroquiales

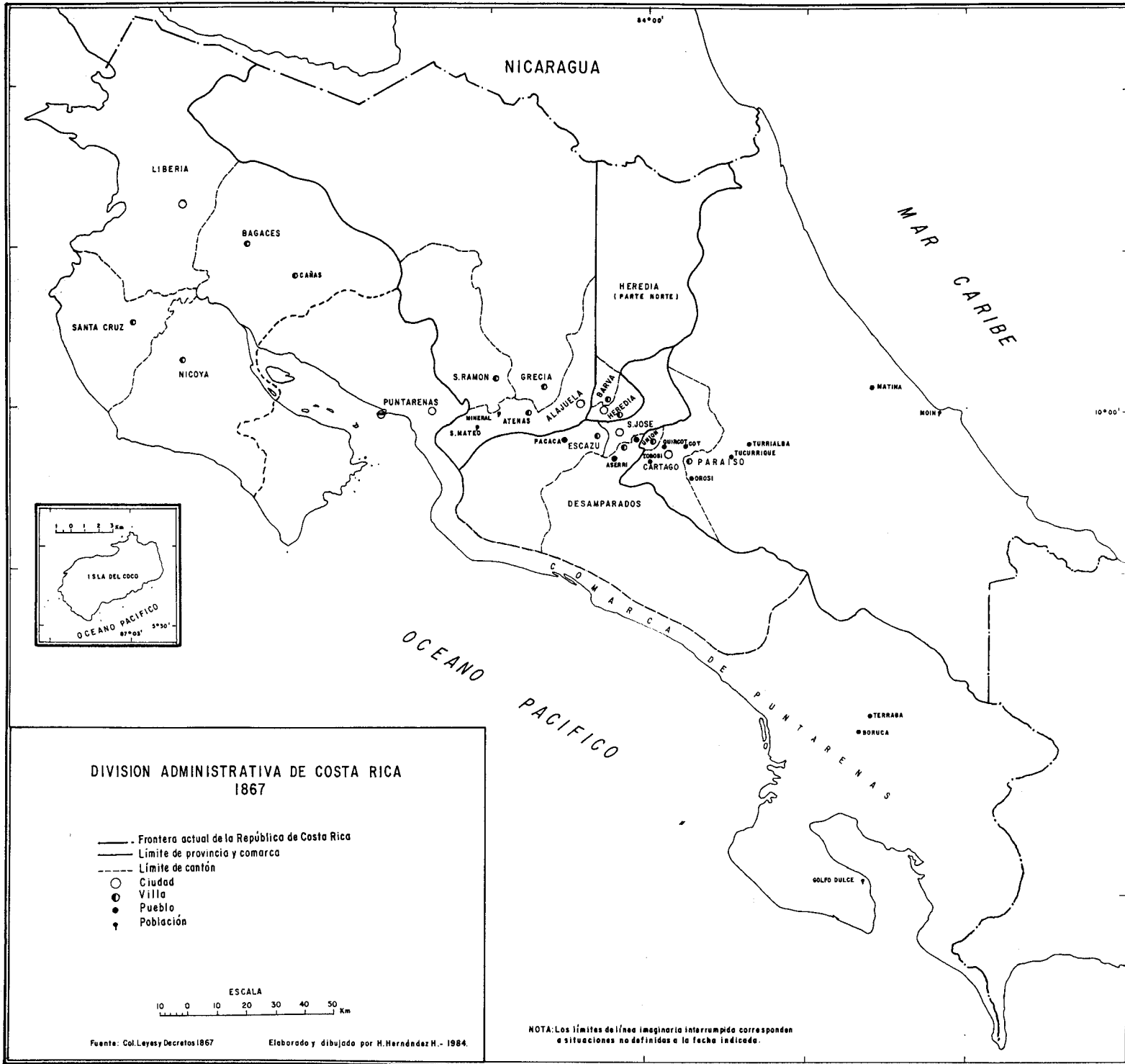
CANTON 2
NICOYA:
Villa de Nicoya
2 distritos parroquiales

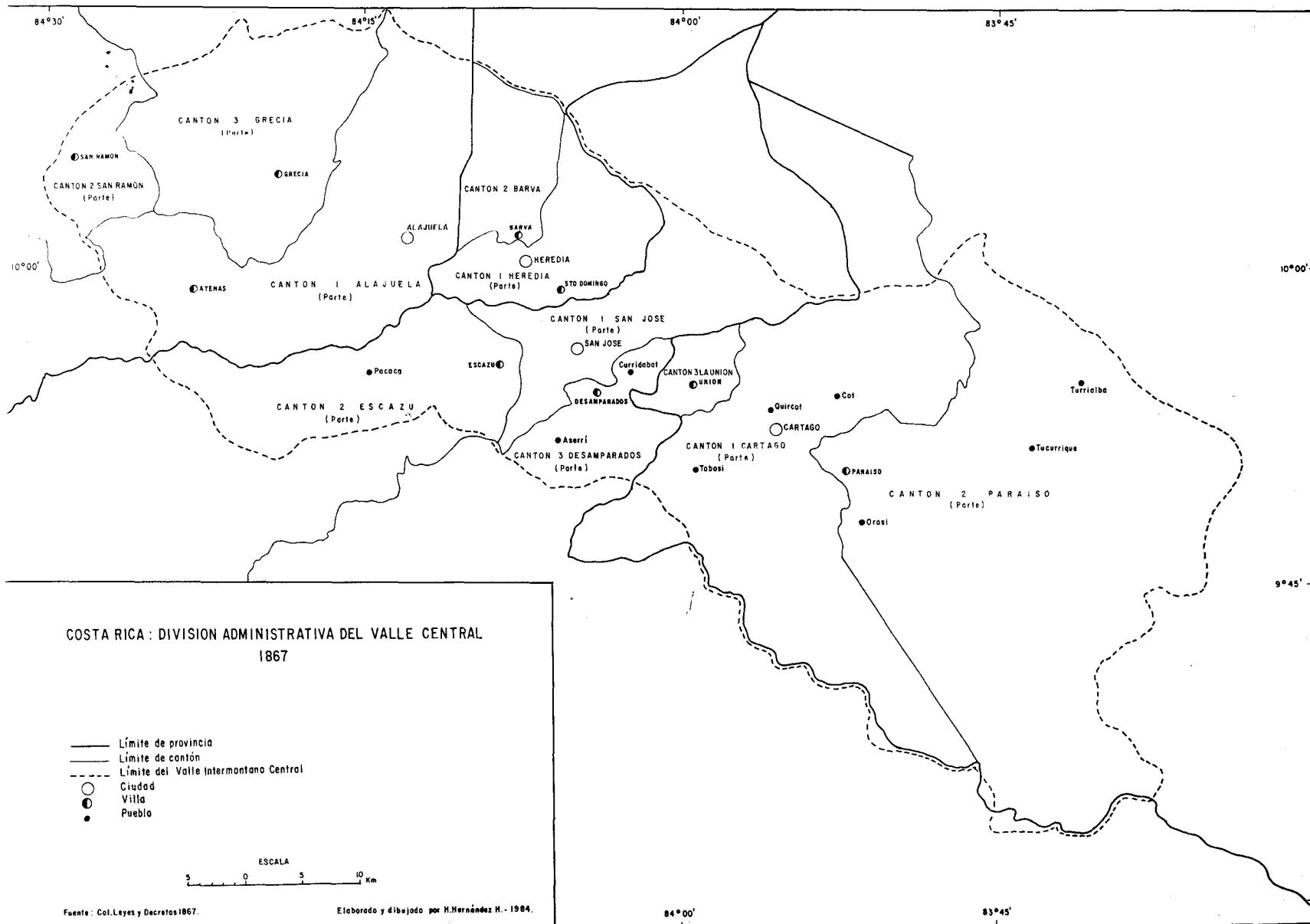
CANTON 3
SANTA CRUZ:
Villa de Santa Cruz
2 distritos parroquiales

CANTON 4
BAGACES:
Villa de Bagaces
Villa de Cañas
2 distritos parroquiales

COMARCA DE PUNTARENAS:

CANTON 1
PUNTARENAS:
Ciudad de Puntarenas 2 distritos parroquiales
Ciudad de Esparza 1 distrito parroquial
Pueblo de Térraba 1 distrito parroquial
Pueblo de Boruca 1 distrito parroquial
Población de Golfo Dulce 1 distrito parroquial





COSTA RICA:

5 Provincias
2 comarcas
29 cantones
ciudades, villas, pueblos y aldeas

PROVINCIA DE SAN JOSE

Cantón 1 San José
Cantón 2 Escazú
Cantón 3 Desamparados
Cantón 4 Puriscal
Cantón 5 Tarrazú
Cantón 6 Aserri
Cantón 7 Pacaca

PROVINCIA DE ALAJUELA

Cantón 1 Alajuela
Cantón 2 San Ramón
Cantón 3 Grecia
Cantón 4 Naranjo
Cantón 5 Atenas
Cantón 6 San Mateo

PROVINCIA DE CARTAGO

Cantón 1 Cartago
Cantón 2 Paraíso
Cantón 3 La Unión

PROVINCIA DE HEREDIA

Cantón 1 Heredia
Cantón 2 Barva
Cantón 3 Santo Domingo
Cantón 4 Santa Bárbara

PROVINCIA DE GUANACASTE

Cantón 1 Liberia
Cantón 2 Nicoya
Cantón 3 Santa Cruz
Cantón 4 Bagaces
Cantón 5 Cañas

COMARCA DE PUNTARENAS

Cantón 1 Puntarenas
Cantón 2 Esparza
Cantón 3 Golfo Dulce

COMARCA DE LIMON

Cantón 1 Limón

DIVISIÓN TERRITORIAL ADMINISTRATIVA DE COSTA RICA EN 1883*

(Según el Censo Nacional de Población)

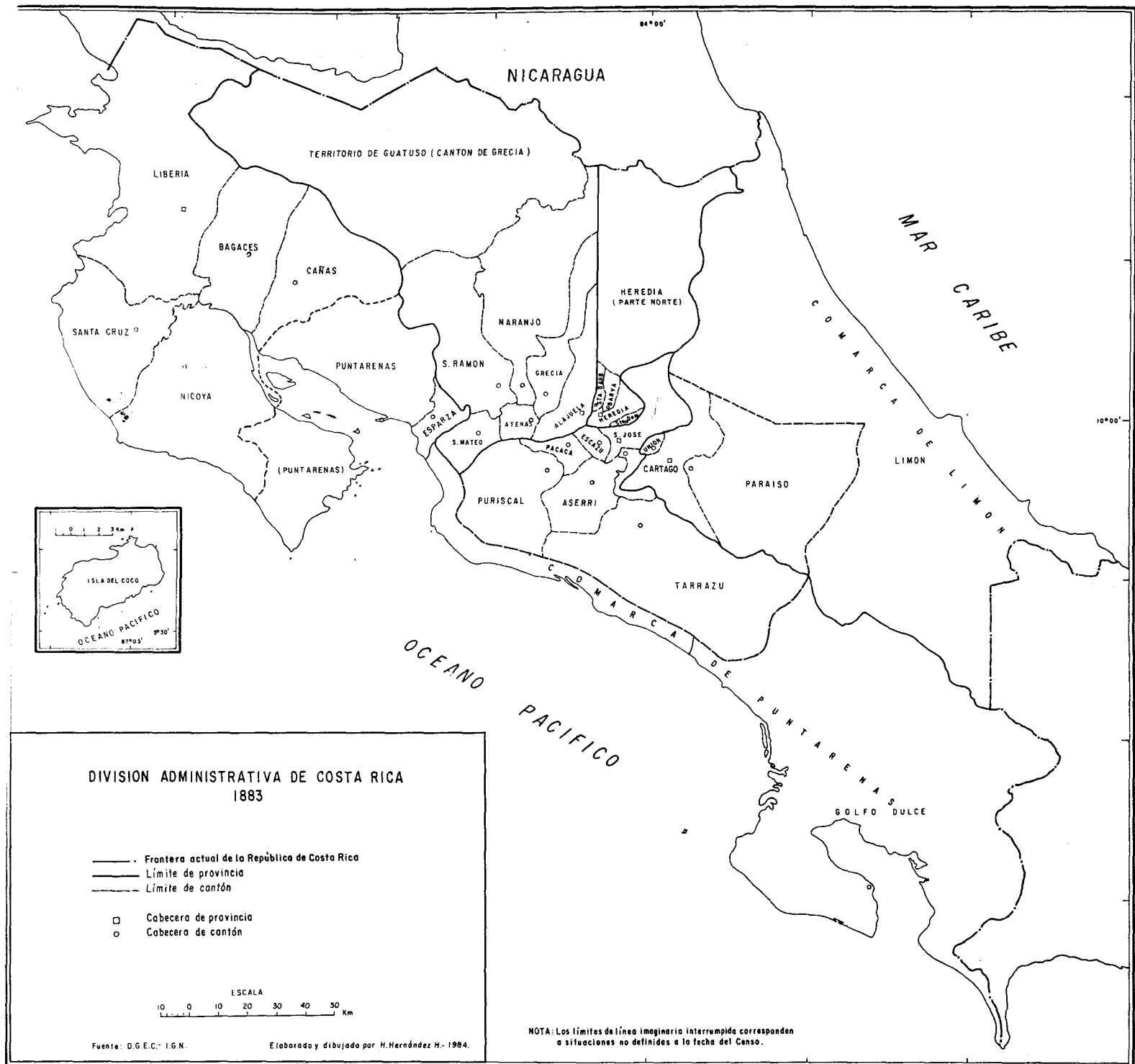
<i>Provincia y cantón</i>	<i>Area km²</i>	<i>Población</i>	<i>Observaciones</i>
COSTA RICA	51.100.00	182.073	
PROVINCIA DE SAN JOSE	4.796.22	56.162	
CANTON 1 SAN JOSE	479.80	30.123	Incluye: cantón 1 San José 44.62 km ² , Cantón 8 Goicoechea 31.50 km ² , cantón 10 Alajuelita 21.17 km ² , cantón 11 Vázquez de Coronado 314.63 km ² (límites antes 1971), cantón 13 Tibás 8.15 km ² , cantón 14 Moravia 28.62 km ² , cantón 15 Montes de Oca 15.11 km ² , cantón 18 Curridabat 16.00 km ²
CANTON 2 ESCAZU	95.91	5.550	Incluye: Cantón 2 Escazú 34.49 km ² cantón 9 Santa Ana 61.42 km ² .
CANTON 3 DESAMPA- RADOS	117.47	5.408	
CANTON 4 PURISCAL	1.050.43	1.942	Incluye: Cantón 4 Puriscal 634.74 (límites antes 1962), cantón 16 Turrubares 415.69 km ² .
CANTON 5 TARRAZU	2.379.94	1.378	Incluye: Cantón 5 Tarrazú 657.24 km ² (límites antes 1962) Cantón 17 Dota 488.30 km ² (límites antes 1962), cantón 19 Pérez Zeledón 1.234.40 km ² (límites antes 1951).

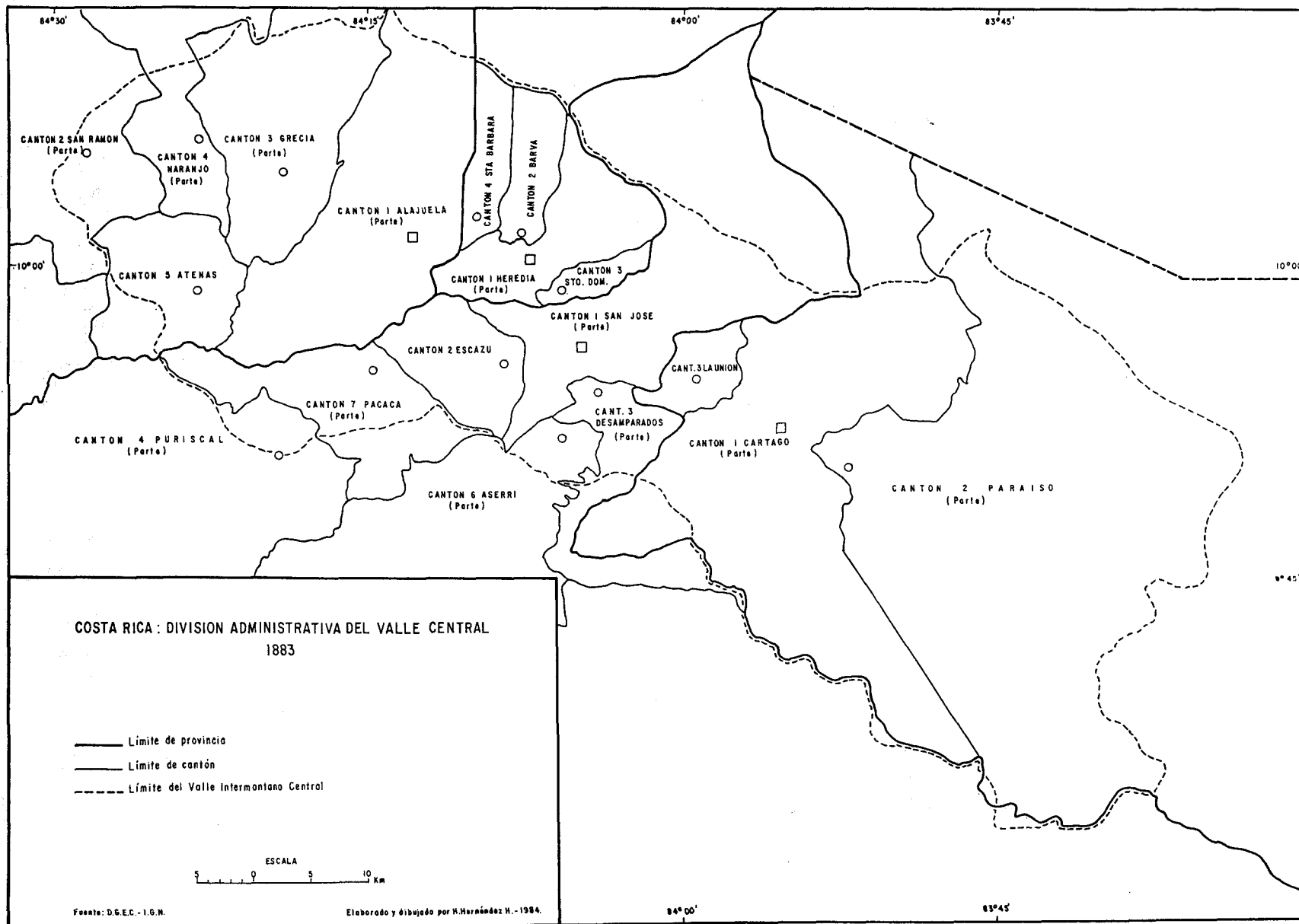
* Los valores de superficie están dados según el territorio de la frontera actual de la República de Costa Rica.

<i>Provincia y cantón</i>	<i>Area km²</i>	<i>Población</i>	<i>Observaciones</i>
CANTON 6 ASERRI	510.58	4.785	Incluye: Cantón 6 Aserri 168.34 km ² cantón 12 Acosta 342.24 km ² .
CANTON 7 PACACA	162.09	6.976	
PROVINCIA DE ALAJUELA	9.753.23	45.205	
CANTON 1 ALAJUELA	462.98	15.247	Incluye: Cantón 1 Alajuela 389.14 km ² , cantón 8 Poás 73.84 km ² .
CANTON 2 SAN RAMON	1.377.70	10.111	Incluye: Cantón 2 San Ramón 1.351.76 km ² (límites antes 1962), cantón 7 Palmares 25.94 km ² (límites antes 1911).
CANTON 3 GRECIA	5.868.08	7.178	Incluye: Parte central de Grecia 183.06 km ² , (límite antes 1933), distrito 6 Río Cuarto 254.20 km ² , parte norte (territorio de los Guatusos) 5.310.57 km ² , cantón 12 Valverde Vega 120.25 km ² .
CANTON 4 NARANJO	1.637.34	4.593	Incluye: Cantón 6 Naranjo 85.08 km ² , cantón 10 San Carlos 1.397.13 km ² (límites antes 1952), cantón 11 Alfaro Ruiz 155.13 km ² .
CANTON 5 ATENAS	139.31	5.551	Incluye: Cantón 5 Atenas 127.19 km ² , y distritos 4 Santiago 8.05 km ² y Candelaria 4.07 km ² luego segregados del cantón Atenas en 1911 y adscritos al cantón 7 Palmares.
CANTON 6 SAN MATEO	267.82	2.525	Incluye: Cantón 4 San Mateo 125.90 km ² , cantón 9 Orotina 141.92 km ² .
PROVINCIA DE CARTAGO	3.124.67	30.428	

<i>Provincia y cantón</i>	<i>Area km²</i>	<i>Población</i>	<i>Observaciones</i>
CANTON 1 CARTAGO	738.56	20.398	Incluye: Cantón 1 Cartago 288.00 km², cantón 6 Alvarado 80.79 km², cantón 7 Oreamuno 205.41 km², cantón 8 El Guarco 164.36 km².
CANTON 2 PARAISO	2.341.28	7.114	Incluye: Cantón 2 Paraíso 411.91 km², cantón 4 Jiménez 284.80 km², cantón 5 Turrialba 1.644.57 km².
CANTON 3 LA UNION	44.83	2.916	Igual al actual cantón 3 La Unión.
PROVINCIA DE HEREDIA	2.563.84	25.818	
CANTON 1 HEREDIA	2.433.66	16.452	Incluye: Cantón 1 Heredia 2.330.62 km² (límites antes 1961), cantón 5 San Rafael 50.28 km², cantón 6 San Isidro 26.43 km², cantón 7 Belén 11.42 km², Cantón 8 Flores 6.96 km², cantón 9 San Pablo 7.95 km².
CANTON 2 BARVA	52.97	2.663	
CANTON 3 SANTO DOMINGO	25.04	4.254	
CANTON 4 SANTA BARBARA	52.17	2.449	
PROVINCIA DE GUANACAS- TE	9.464.95	14.902	
CANTON 1 LIBERIA	3.385.12	4.744	Incluye: Cantón 1 Liberia 1.436.47 km², cantón 5 Carrillo 564.75 km², cantón 10 La Cruz 1.383.90 km².
CANTON 2 NICOYA	2.160.69	3.824	Incluye: Cantón 2 Nicoya 1.333.68 km², cantón 9 Nandayure 565.59 km², cantón 11 Hojancha 261.42 km².

<i>Provincia y cantón</i>	<i>Area km²</i>	<i>Población</i>	<i>Observaciones</i>
CANTON 3 SANTA CRUZ	1.325.06	4.748	
CANTON 4 BAGACES	1.273.49	991	
CANTON 5 CAÑAS	1.320.59	595	Incluye: Cantón 6 Cañas 682.20 km ² , cantón 8 Tilarán 638.39 km ² .
COMARCA DE PUNTARE- NAS	12.208.57	7.700	
CANTON 1 PUNTARE- NAS	3.660.76	4.018	Incluye: Cantón 1 Puntarenas 1.842.33 km ² , cantón 4 Montes de Oro 244.76 km ² , cantón 6 Aguirre 581.60 km ² (límites antes 1962), cantón 7 Abangares 675.76 km ² y el cantón 11 Garabito 316.31 km ² .
CANTON 2 ESPARZA	221.81	2.441	
CANTON 3 GOLFO DULCE	8.326.00	1.241	Incluye: Cantón 3 Buenos Aires 3.018.50 km ² (límites antes 1962), cantón 5 Osa 2.152.56 km ² (límites antes 1962), cantón 7 Golfito 1.598.82 km ² , cantón 8 Coto Brus 935.52 km ² , cantón 10 Corredores 620.60 km ² .
COMARCA DE LIMON	9.188.52	1.858	
CANTON 1 LIMON	9.188.52	1.858	Incluye: Cantón 1 Limón 1.765.79 km ² , cantón 2 Pococí 2.403.49 km ² , cantón 3 Siquirres 860.19 km ² , cantón 4 Talamanca 2.809.93 km ² , cantón 5 Matina 772,64 km ² , cantón 6 Guácimo 576.48 km ² .





**DIVISION TERRITORIAL
ADMINISTRATIVA DE COSTA RICA
EN 1892***

(Según el Censo Nacional de Población)

* Los valores de superficie están dados según el territorio de la frontera actual de la República de Costa Rica.

COSTA RICA:

**6 provincias
2 comarcas
31 cantones
ciudades, villas y barrios.**

PROVINCIA DE SAN JOSE

**Cantón 1 San José
Cantón 2 Escazú
Cantón 3 Desamparados
Cantón 4 Puriscal
Cantón 5 Aserri
Cantón 6 Mora
Cantón 7 Tarrazú
Cantón 8 Goicoechea**

PROVINCIA DE ALAJUELA

**Cantón 1 Alajuela
Cantón 2 San Ramón
Cantón 3 Grecia
Cantón 4 Atenas
Cantón 5 San Mateo
Cantón 6 Naranjo
Cantón 7 Palmares**

PROVINCIA DE CARTAGO

**Cantón 1 Cartago
Cantón 2 Paraíso
Cantón 3 La Unión**

PROVINCIA DE HEREDIA

**Cantón 1 Heredia
Cantón 1 Barva
Cantón 3 Santo Domingo
Cantón 4 Santa Bárbara
Cantón 5 San Rafael**

PROVINCIA DE GUANACASTE

**Cantón 1 Liberia
Cantón 2 Cañas
Cantón 3 Bagaces
Cantón 4 Santa Cruz
Cantón 5 Nicoya**

COMARCA DE PUNTARENAS

**Cantón 1 Puntarenas
Cantón 2 Esparza**

COMARCA DE LIMON

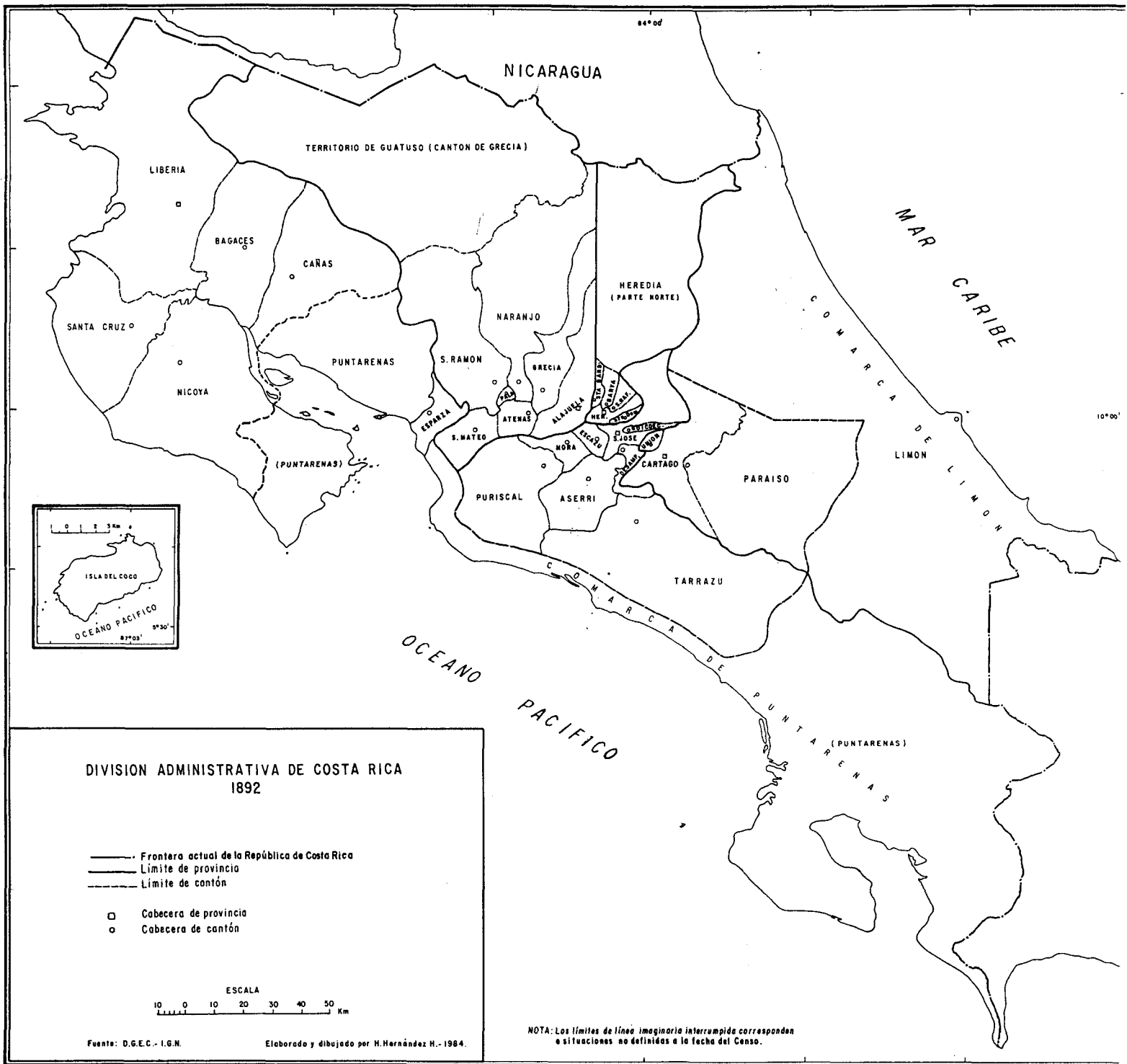
Cantón 1 Limón

<i>Provincia y cantón</i>	<i>Area km²</i>	<i>Población</i>	<i>Observaciones</i>
COSTA RICA	51.100.00	243.205	
PROVINCIA DE SAN JOSE	4.796.22	76.718	
CANTON 1 SAN JOSE	448.30	39.112	Incluye: cantón 1 San José 44.62 km ² , cantón 10 Alajuelita 21.17 km ² , cantón 11 Vázquez de Coronado 314.63 km ² (límites antes 1971), cantón 13 Tibás 8.15 km ² , cantón 14 Moravia 28.62 km ² , cantón 15 Montes de Oca 15.11 km ² , cantón 18 Curridabat 16.00 km ² .
CANTON 2 ESCAZU	95.91	6.522	Incluye: cantón 2 Escazú 34.49 km ² , cantón 9 Santa Ana 61.42 km ² .
CANTON 3 DESAMPARADOS	117.47	6.471	
CANTON 4 PURISCAL	1.050.43	6.845	Incluye: cantón 4 Puriscal 634.74 km ² (límites antes 1962) cantón 16 Turrubares 415.69 km ² .
CANTON 5 ASERRI	510.58	6.030	Incluye: Cantón 6 Aserrí 168.34 km ² , cantón 12 Acosta 342.24 km ² .
CANTON 6 MORA	162.09	5.814	
CANTON 7 TARRAZU	2.379.94	2.583	Incluye: Cantón 5 Tarrazú 657.24 km ² (límites antes 1962) cantón 17 Dota 488.30 km ² (límites antes 1962), cantón 19 Pérez Zeledón 1.234.40 km ² (límites antes 1951).
CANTON 8 GOICOECHEA	31.50	3.341	

<i>Provincia y cantón</i>	<i>Area km²</i>	<i>Población</i>	<i>Observaciones</i>
PROVINCIA DE ALAJUELA	9.753.23	57.203	
CANTON 1 ALAJUELA	462.98	19.300	Incluye: Cantón 1 Alajuela 389.14 km ² , cantón 8 Poás 73.84 km ² .
CANTON 2 SAN RAMON	1.351.76	9.928	Incluye: Cantón 2 San Ramón 1.351.76 km ² (límites antes 1952).
CANTON 3 GRECIA	5.868.08	8.797	Incluye: Parte central de Grecia 183.06 km ² , (límites antes 1933), distrito 6 Río Cuarto 254.20 km ² , parte norte (territorio de los Guatusos) 5.310.57 km ² , cantón 12 Valverde Vega 120.25 km ² .
CANTON 4 ATENAS	139.31	6.208	Incluye: Cantón 5 Atenas 127.19 km ² distritos: 4 Santiago 8.05 km ² y Candelaria 4.07 km ² luego segregados de Atenas y adscritos al cantón Palmares en 1911.
CANTON 5 SAN MATEO	267.82	3.353	Incluye: Cantón 4 San Mateo 125.90 km ² y cantón 9 Orotina 141.92 km ² .
CANTON 6 NARANJO	1.637.34	6.847	Incluye: Cantón 6 Naranjo 85.08 km ² , cantón 10 San Carlos 1.397.13 km ² (límites antes 1952), cantón 11 Alfaro Ruiz 155.13 km ² .
CANTON 7 PALMARES	25.94	2.770	No incluye los distritos 4 Santiago y 5 Candelaria que fueron segregados de Atenas y adscritos a Palmares en 1911.
PROVINCIA DE CARTAGO	3.124.67	37.973	

<i>Provincia y cantón</i>	<i>Area km²</i>	<i>Población</i>	<i>Observaciones</i>
CANTON 1 CARTAGO	738.56	25.898	Incluye: Cantón 1 Cartago 288.00 km², cantón 6 Alvarado 80.79 km², cantón 7 Oreamuno 205.41 km², cantón 8 El Guarco 164.36 km².
CANTON 2 PARAISO	2.341.28	7.819	Incluye: Cantón 2 Paraíso 411.91 km², cantón 4 Jiménez 284.80 km², cantón 5 Turrialba 1.644.57 km². (Cantones con los límites actuales).
CANTON 3 LA UNION	44.83	4.256	Igual al actual cantón 3 La Unión.
PROVINCIA DE HEREDIA	2.563.84	31.611	
CANTON 1 HEREDIA	2.383.38	16.480	Incluye: cantón 1 Heredia 2.330.62 km² (límites antes 1971), cantón 6 San Isidro 26.43 km², cantón 7 Belén 11.42 km², cantón 8 Flores 6.96 km², cantón 9 San Pablo 7.95 km².
CANTON 2 BARVA	52.97	2.964	
CANTON 3 SANTO DOMINGO	25.04	5.118	
CANTON 4 SANTA BARBARA	52.17	2.845	
CANTON 5 SAN RAFAEL	50.28	4.204	
PROVINCIA DE GUANACAS TE	9.464.95	20.049	
CANTON 1 LIBERIA	3.385.12	5.883	Incluye cantón 1 Liberia 1.436.47 km², cantón 5 Carrillo 564.75 km², cantón 10 La Cruz 1.383.90 km².

<i>Provincia y cantón</i>	<i>Area km²</i>	<i>Población</i>	<i>Observaciones</i>
CANTON 2 CAÑAS	1.320.59	2.165	Incluye cantón 6 Cañas 682.20 km ² , cantón 8 Tilarán 638.39 km ² .
CANTON 3 BAGACES	1.273.49	1.476	
CANTON 4 SANTA CRUZ	1.325.06	5.948	
CANTON 5 NICOYA	2.160.69	4.577	Incluye: Cantón 2 Nicoya 1.333.68 km ² cantón 9 Nandayure 565.59 km ² , cantón 11 Hojancha 261.42 km ² .
COMARCA DE PUNTARE- NAS	12.208.57	12.167	
CANTON 1 PUNTARE- NAS	11.986.76	8.869	Incluye: cantón 1 Puntarenas 1.842.33 km ² , cantón 3 Buenos Aires 3.018.50 km ² (límites antes 1951), cantón 4 Montes de Oro 244.76 km ² , cantón 6 Aguirre 581.60 km ² (límites antes 1962), cantón 5 Osa 2.152.56 km ² (límites antes 1962), cantón 7 Golfito 3.154.94 km ² (límites antes 1965), cantón 7 Abangares 675.76 km ² , cantón 11 Garabito 316.31 km ² .
CANTON 2 ESPARZA	221.81	3.298	
COMARCA DE LIMON	9.188.52	7.484	
CANTON 1 LIMON	9.188.52	7.484	Incluye cantón 1 Limón 1.765.79 km ² , cantón 2 Pococí 2.403.49 km ² , cantón 3 Siquirres 860.19 km ² , cantón 4 Talamanca 2.809.93 km ² , cantón 5 Matina 772.64 km ² , cantón 6 Guácimo 576.48 km ² .



NICARAGUA

TERRITORIO DE GUATUSO (CANTON DE GRECIA)

LIBERIA

BAGACES

CAÑAS

SANTA CRUZ

NICOYA

PUNTARENAS

S. RAMON

NARANJO

GRECIA

HEREDIA (PARTE NORTE)

MAR CARIBE

COMARCA DE LIMON

10°00'

(PUNTARENAS)

ESPERA

S. MATEO

ATENAS

ALAJUELA

ESCAZU

S. JOSE

PARAISO

PURISCAL

ASERRI

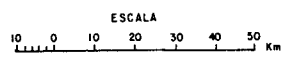
TARRAZU

COMARCA DE PUNTARENAS



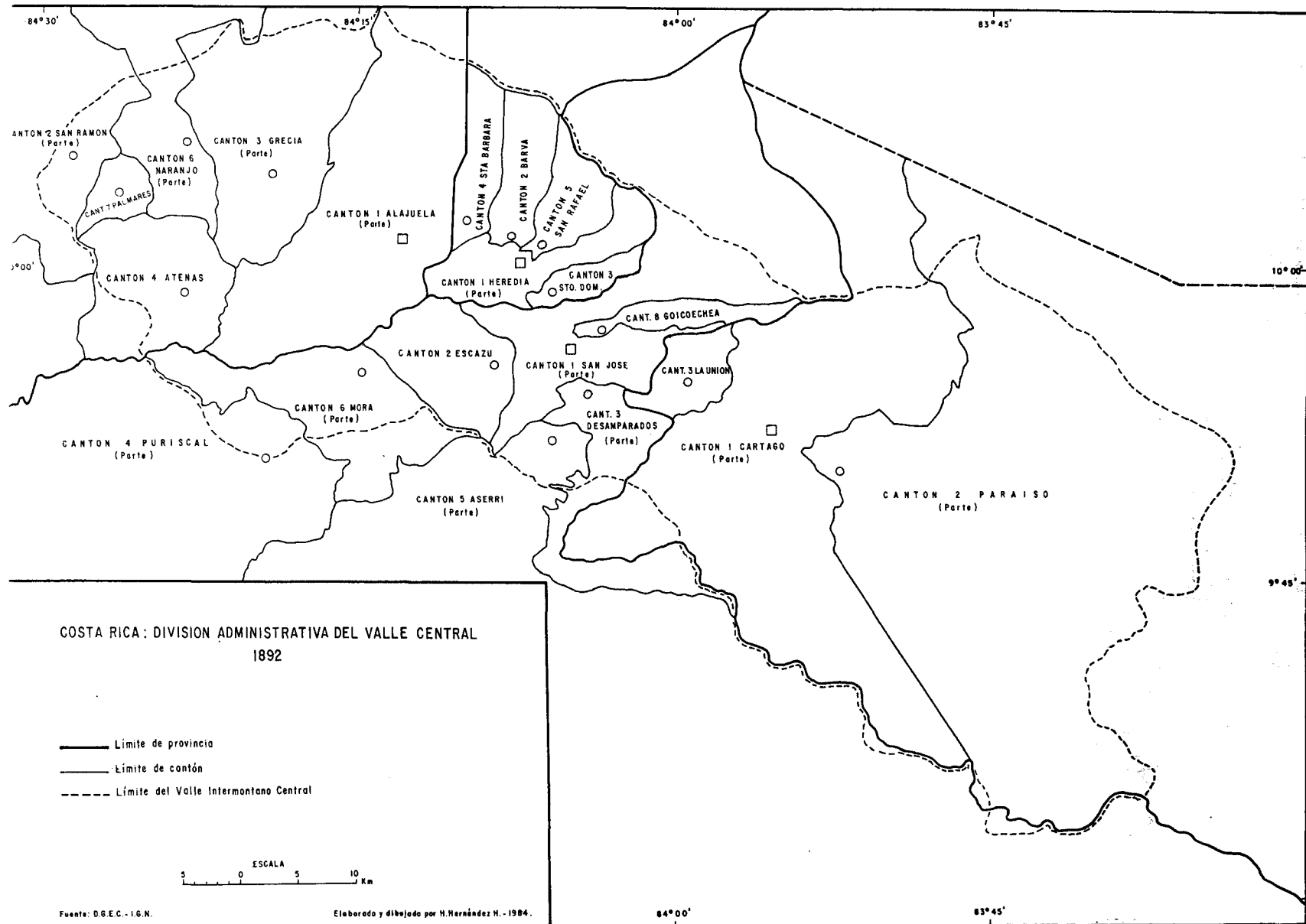
DIVISION ADMINISTRATIVA DE COSTA RICA 1892

- Frontera actual de la República de Costa Rica
- - - Límite de provincia
- - - Límite de cantón
- Cabecera de provincia
- Cabecera de cantón



Fuente: D.G.E.C.- I.G.N. Elaborado y dibujado por H. Hernández H.- 1984.

NOTA: Los límites de línea imaginaria interrumpida corresponden a situaciones no definidas a la fecha del Censo.



COSTA RICA:

5 provincias
2 comarcas
32 cantones

PROVINCIA DE SAN JOSE:

Cantón 1 San José
Cantón 2 Escazú
Cantón 3 Desamparados
Cantón 4 Puriscal
Cantón 5 Aserri
Cantón 6 Mora
Cantón 7 Tarrazú
Cantón 8 Goicoechea

PROVINCIA DE ALAJUELA:

Cantón 1 Alajuela
Cantón 2 San Ramón
Cantón 3 Grecia
Cantón 4 Atenas
Cantón 5 San Mateo
Cantón 6 Naranjo
Cantón 7 Palmares

PROVINCIA DE CARTAGO:

Cantón 1 Cartago
Cantón 2 Paraiso
Cantón 3 La Unión

PROVINCIA DE HEREDIA:

Cantón 1 Heredia
Cantón 2 Barva
Cantón 3 Santo Domingo
Cantón 4 Santa Bárbara
Cantón 5 San Rafael

PROVINCIA DE GUANACASTE:

Cantón 1 Liberia
Cantón 2 Santa Cruz
Cantón 3 Nicoya
Cantón 4 Bagaces
Cantón 5 Cañas
Cantón 6 Carrillo

COMARCA DE PUNTARENAS:

Cantón 1 Puntarenas
Cantón 2 Esparza

COMARCA DE LIMON:

Cantón 1 Limón

DIVISIÓN TERRITORIAL ADMINISTRATIVA DE COSTA RICA EN 1900*

* Los valores de superficie están dados según el territorio de la frontera actual de la República de Costa Rica.

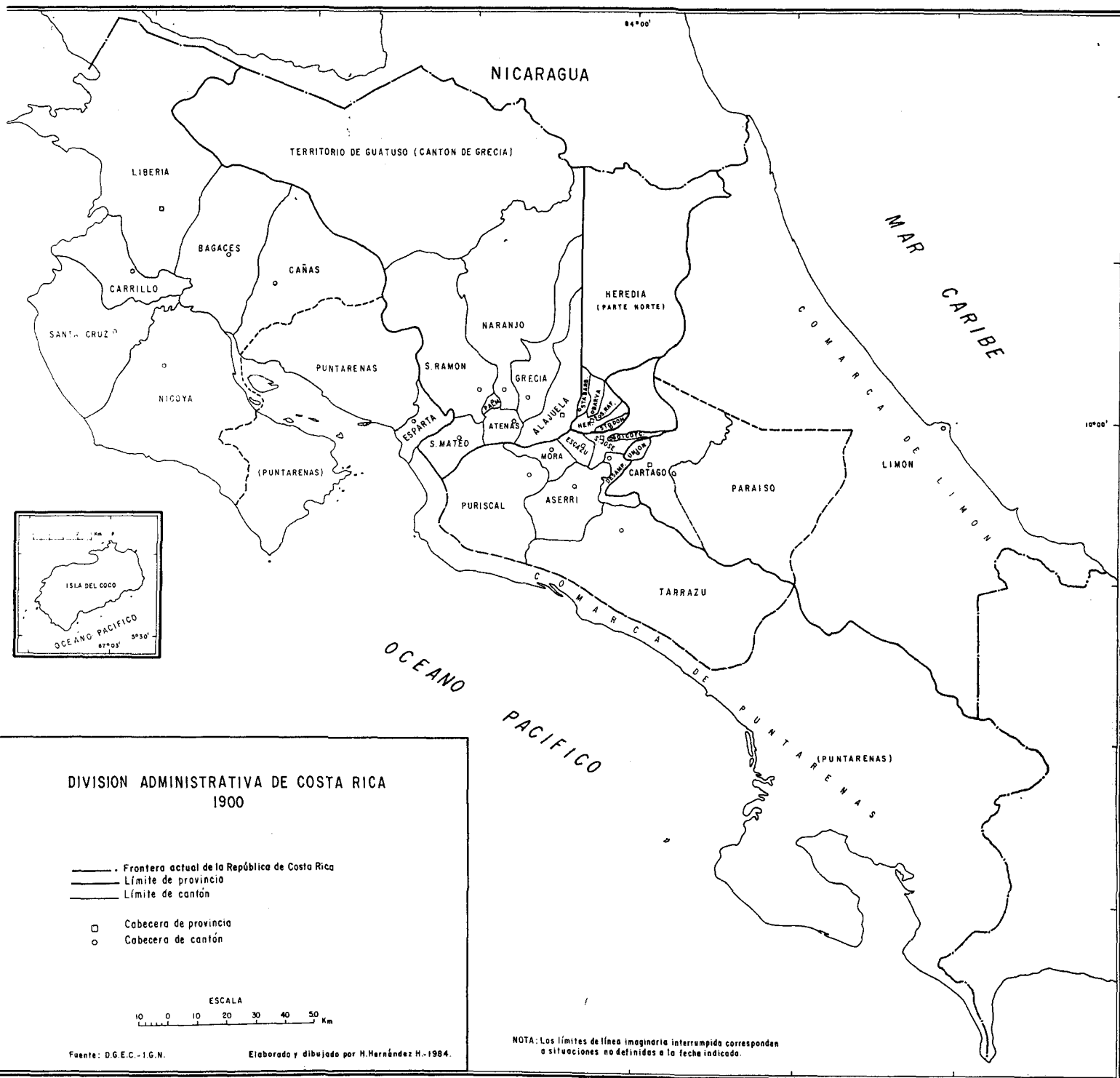
<i>Provincia y cantón</i>	<i>Area km²</i>	<i>Población*</i>	<i>Observaciones</i>
COSTA RICA	51.100.00	312.819	
PROVINCIA DE SAN JOSE	4.796.22	98.237	
CANTON 1 SAN JOSE	448.30	48.590	Incluye: Cantón 1 San José 44.62 km ² , cantón 10 Alajuelita 21.17 km ² , cantón 11 Vázquez de Coronado 314.63 km ² (límites antes de 1971), cantón 13 Tibás 8.15 km ² , cantón 14 Moravia 28.62 km ² , cantón 15 Montes de Oca 15.11 km ² , cantón 18 Curridabat 16.00 km ² .
CANTON 2 ESCAZU	95.91	8.083	Incluye: Cantón 2 Escazú 34.49 km ² , cantón 9 Santa Ana 61.42 km ² .
CANTON 3 DESAMPARADOS	117.47	9.021	
CANTON 4 PURISCAL	1.050.43	9.527	Incluye: Cantón 4 Puriscal 634.74 km ² (límites antes 1962) cantón 16 Turrubares 415.69 km ² .
CANTON 5 ASERRI	510.58	7.991	Incluye: Cantón 6 Aserri 168.34 km ² , cantón 12 Acosta 342.24 km ² .
CANTON 6 MORA	162.09	7.285	
CANTON 7 TARRAZU	2.379.94	3.504	Incluye: Cantón 5 Tarrazú 657.24 km ² (límites antes 1962) cantón 17 Dota 488.30 km ² (límites antes 1962), cantón 19 Pérez Zeledón 1.234.40 km ² (límites antes 1951).
CANTON 8 GOICOE-CHEA	31.50	4.236	

* Corresponde a la estimación de la población al 31 de diciembre de 1901, por no encontrar datos por cantones para el año 1900. El cálculo de población al 31 de diciembre de 1900 se estimó en 307.499 para toda la República.

<i>Provincia y cantón</i>	<i>Area km²</i>	<i>Población</i>	<i>Observaciones</i>
PROVINCIA DE ALAJUELA	9.753.23	75.086	
CANTON 1 ALAJUELA	462.98	24.600	Incluye cantón 1 Alajuela 389.14 km ² y cantón 8 Poás 73.84 km ² .
CANTON 2 SAN RAMON	1.351.76	13.195	Incluye: Cantón 2 San Ramón 1.351.76 (límites antes 1952).
CANTON 3 GRECIA	5.868.08	11.573	Incluye: Parte central de Grecia 183.06 km ² , límites antes 1933), distrito 6 Río Cuarto 254.20 km ² , parte norte (territorio de los Guatusos) 5.310.57 km ² , cantón 12 Valverde Vega 120.25 km ² .
CANTON 4 ATENAS	139.31	7.863	Incluye: Cantón 5 Atenas 127.19 km ² y distritos 4 Santiago 8.05 km ² y Candelaria 4.07 km ² luego segregados del Cantón Atenas y Adscritos al Cantón Palmares en 1911.
CANTON 5 SAN MATEO	267.82	4.438	Incluye: Cantón 4 San Mateo 125.90 km ² y cantón 9 Orotina 141.92 km ² .
CANTON 6 NARANJO	1.637.34	9.373	Incluye: Cantón 6 Naranjo 85.08 km ² , Cantón 10 San Carlos 1.397.13 km ² (límites antes 1952), cantón 11 Alfaro Ruiz 155.13 km ² .
CANTON 7 PALMARES	25.94	4.044	No incluye los distritos 4 Santiago y 5 Candelaria que fueron segregados de Atenas y adscritos a Palmares en 1911.
PROVINCIA DE CARTAGO	3.124.67	49.110	

<i>Provincia y cantón</i>	<i>Area km²</i>	<i>Población</i>	<i>Observaciones</i>
CANTON 1 CARTAGO	738.56	33.947	Incluye: Cantón 1 Cartago 288.00 km², cantón 6 Alvarado 80.79 km², cantón 7 Oreamuno 205.41 km², cantón 8 El Guarco 164.36 km².
CANTON 2 PARAISO	2.341.28	9.960	Incluye: Cantón 2 Paraiso 411.91 km², cantón 4 Jiménez 284.80 km², cantón 5 Turrialba 1.644.57 km².
CANTON 3 LA UNION	44.83	5.203	Area igual al actual cantón 3 La Unión.
PROVINCIA DE HEREDIA	2.563.84	38.352	
CANTON 1 HEREDIA	2.383.38	19.988	Incluye: Cantón 1 Heredia 2.330.62 km² (límites antes 1971), cantón 6 San Isidro 26.43 km², cantón 7 Belén 11.42 km², cantón 8 Flores 6.96 km², cantón 9 San Pablo 7.95 km².
CANTON 2 BARVA	52.97	3.420	
CANTON 3 SANTO DOMINGO	25.04	6.421	
CANTON 4 SANTA BARBARA	52.17	3.609	
CANTON 5 SAN RAFAEL	50.28	4.914	
PROVINCIA DE GUANACAS- TE	9.464.95	25.108	
CANTON 1 LIBERIA	2.820.37	3.847	Incluye: Cantón 1 Liberia 1.436.47 km², cantón 10 La Cruz 1.383.90 km².

<i>Provincia y cantón</i>	<i>Area km²</i>	<i>Población</i>	<i>Observaciones</i>
CANTON 2 SANTA CRUZ	1.325.06	6.485	
CANTON 3 NICOYA	2.160.69	5.921	Incluye cantón 1 Nicoya 1.333.68 km ² , cantón 9 Nandayure 565.59 km ² , cantón 11 Hojancha 261.42 km ² .
CANTON 4 BAGACES	1.273.49	1.670	
CANTON 5 CAÑAS	1.320.59	2.563	Incluye cantón 6 Cañas 682.20 km ² , cantón 8 Tilarán 638.39 km ² .
CANTON 6 CARRILLO	564.75	4.622	
COMARCA DE PUNTARE- NAS	12.208.57	15.769	
CANTON 1 PUNTARE- NAS	11.986.76	11.986	Incluye: Cantón 1 Puntarenas 1.842.33 km ² , cantón 3 Buenos Aires 3.018.50 km ² (límites antes 1951), cantón 4 Montes de Oro 244.76 km ² , cantón 6 Aguirre 581.60 (límites antes 1962), cantón 5 Osa 2.152.56 km ² (límites antes 1962) cantón 7 Golfito 3.154.94 km ² (límites antes 1965), cantón 7 Abangares 675.76 km ² , cantón 11 Garabito 316.31 km ² .
CANTON 2 ESPARZA	221.81	3.783	
COMARCA DE LIMON	9.188.52	11.157	Incluye todos los actuales cantones de la Provincia de Limón.
CANTON 1 LIMON	9.188.52	11.157	Incluye todos los actuales cantones de la Provincia de Limón.



NICARAGUA

TERRITORIO DE GUATUSO (CANTON DE GRECIA)

LIBERIA

BAGACES

CAÑAS

CARRILLO

SANTA CRUZ

NICOYA

PUNTARENAS

S. RAMON

NARANJO

GRECIA

HEREDIA (PARTE NORTE)

ALAJUELA

ATENAS

ESPARTERO

S. MATEO

MORA

PURISCAL

ASERRI

CARTAGO

PARAISO

TARRAZU

MAR CARIBE

COMARCA DE LIMON

LIMON

COMARCA DE PUNTARENAS

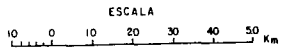
(PUNTARENAS)

OCEANO PACIFICO



DIVISION ADMINISTRATIVA DE COSTA RICA
1900

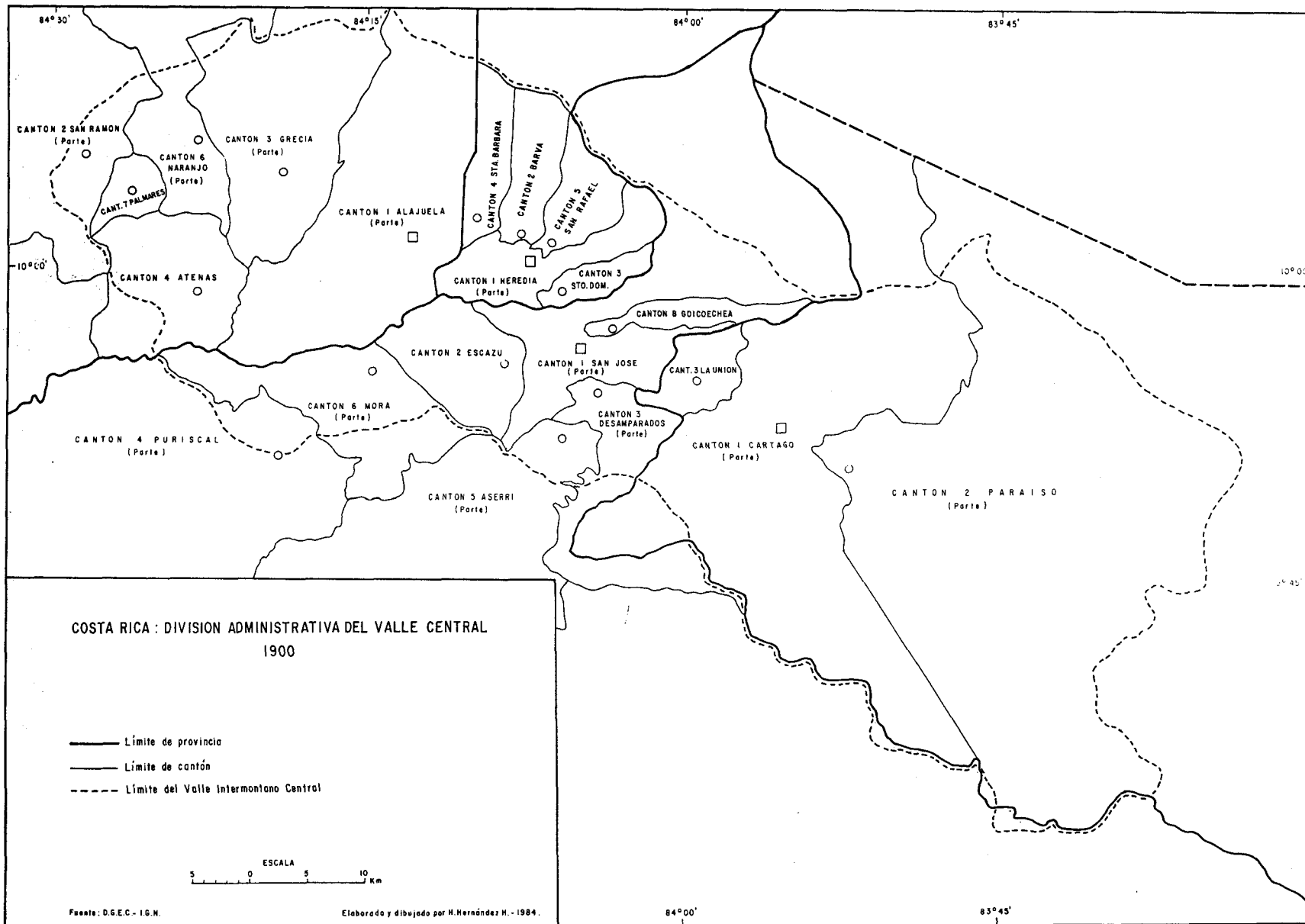
- Frontera actual de la República de Costa Rica
- Límite de provincia
- Límite de cantón
- Cabecera de provincia
- Cabecera de cantón



Fuente: D.G.E.C.-I.G.N.

Elaborado y dibujado por H. Hernández H.-1984.

NOTA: Los límites de línea imaginaria interrumpida corresponden a situaciones no definidas a la fecha indicada.



**DIVISION TERRITORIAL
ADMINISTRATIVA DE COSTA RICA
EN 1910***

* Los valores de superficie están dados según el territorio de la frontera actual de la República de Costa Rica.

COSTA RICA:	5 provincias 2 comarcas 43 cantones
PROVINCIA DE SAN JOSE:	12 cantones
PROVINCIA DE ALAJUELA:	9 cantones
PROVINCIA DE CARTAGO:	6 cantones
PROVINCIA DE HEREDIA:	7 cantones
PROVINCIA DE GUANACASTE:	6 cantones
COMARCA DE PUNTARENAS:	2 cantones
COMARCA DE LIMON:	1 cantón

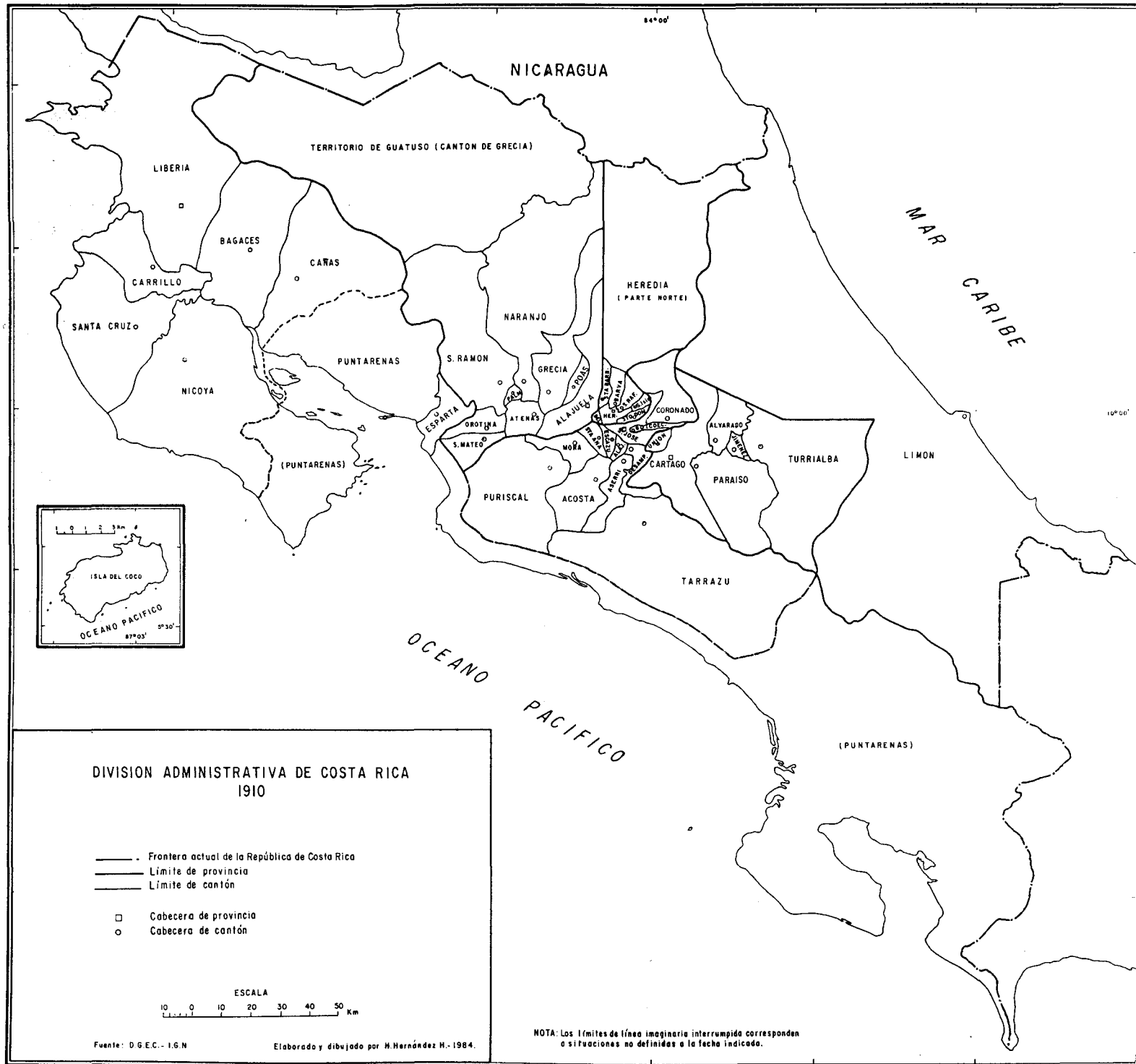
<i>Provincia y cantón</i>	<i>Area km²</i>	<i>Población</i>	<i>Observaciones</i>
COSTA RICA	51.100.00	379.533	
PROVINCIA DE SAN JOSE	4.796.22	118.497	
CANTON 1 SAN JOSE	112.50	51.105	Incluye: Cantón 1 San José 44.62 km², cantón 13 Tibás 8.15 km², cantón 14 Moravia 28.62 km², cantón 15 Montes de Oca 15.11 km², cantón 18 Curridabat 16.00 km².

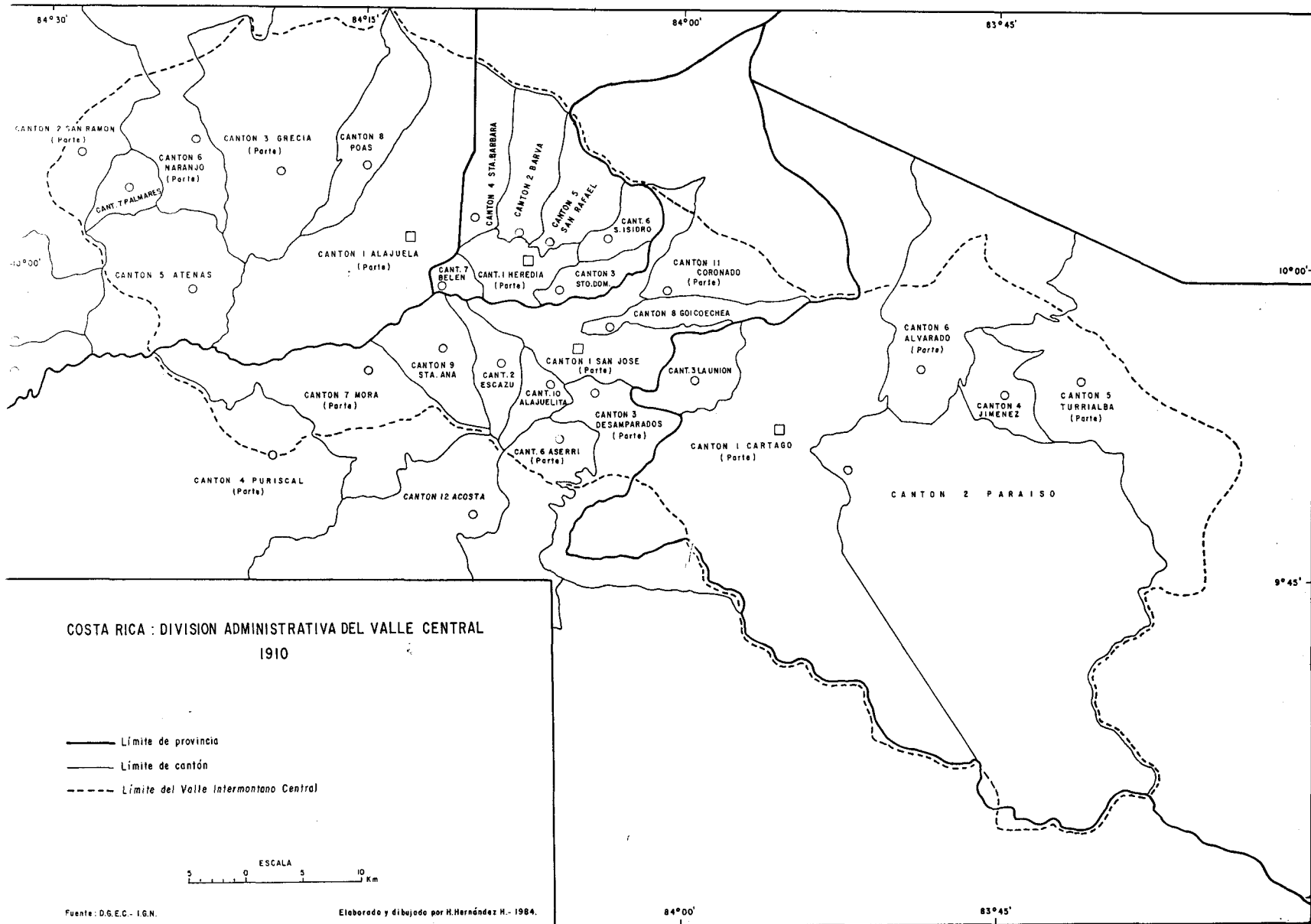
<i>Provincia y cantón</i>	<i>Area km²</i>	<i>Población</i>	<i>Observaciones</i>
CANTON 2 ESCAZU	34.49	5.843	
CANTON 3 DESAMPA- RADOS	117.47	10.774	
CANTON 4 PURISCAL	1.050.43	11.906	Incluye: Cantón 4 Puriscal 634.74 (límites antes de 1962) cantón 16 Turrubares 415.69 km ² .
CANTON 5 TARRAZU	2.379.94	4.806	Incluye: Cantón 5 Tarrazú 657.24 km ² (límites antes de 1962), cantón 17 Dota 488.30 km ² (límites antes de 1962), cantón 19 Pérez Zeledón 1.234.40 km ² (límites antes de 1951).
CANTON 6 ASERRI	168.34	4.339	
CANTON 7 MORA	162.09	8.489	
CANTON 8 GOICOE- CHEA	31.50	4.759	
CANTON 9 SANTA ANA	61.42	3.203	
CANTON 10 ALAJUELITA	21.17	4.147	
CANTON 11 CORONADO	314.63	3.407	Límites antes de 1971.
CANTON 12 ACOSTA	342.24	5.719	
PROVINCIA DE ALAJUELA	9.753.23	89.586	
CANTON 1 ALAJUELA	389.14	25.462	

<i>Provincia y cantón</i>	<i>Area km²</i>	<i>Población</i>	<i>Observaciones</i>
CANTON 2 SAN RAMON	1.351.76	15.117	Límites antes de 1952.
CANTON 3 GRECIA	5.868.08	14.013	Incluye: Parte central de Grecia 183.06 km ² ; (límites antes 1933), distrito 6 Río Cuarto 254.20 km ² , parte norte (territorio de los Guatusos) 5.310.57 km ² , cantón 12 Valverde Vega 120.25 km ² .
CANTON 4 SAN MATEO	125.90	3.092	
CANTON 5 ATENAS	139.31	9.377	Incluye: Cantón 5 Atenas 127.19 km ² y distritos 4 Santiago 8.05 km ² y Candelaria 4.07 km ² , luego segregados de Atenas y adscritos al cantón 7 Palmares en 1911.
CANTON 6 NARANJO	1.637.34	11.834	Incluye: Cantón 6 Naranjo 85.08 km ² , cantón 10 San Carlos 1.397.13 km ² (límites antes de 1952), cantón 11 Alfaro Ruiz 155.13 km ² .
CANTON 7 PALMARES	25.94	4.681	No incluye los distritos 4 Santiago y 5 Candelaria que fueron segregados del Cantón 5 Atenas y adscritos al cantón 7 Palmares en 1911.
CANTON 8 POAS	73.84	2.950	
CANTON 9 OROTINA	141.92	3.060	
PROVINCIA DE CARTAGO	3.124.67	58.770	
CANTON 1 CARTAGO	657.77	33.879	Incluye: Cantón 1 Cartago 288.00 km ² , cantón 7 Oreamuno 205.41 km ² , cantón 8 El Guarco 164.36 km ² .

<i>Provincia y cantón</i>	<i>Area km²</i>	<i>Población</i>	<i>Observaciones</i>
CANTON 2 PARAISO	657.16	7.996	Incluye el entonces territorio de Tucurrique.
CANTON 3 LA UNION	44.83	5.985	
CANTON 4 JIMENEZ	39.55	2.219	Comprende el entonces territorio del cantón 4 Jiménez, exceptuando el área anterior de Tucurrique.
CANTON 5 TURRIALBA	1.644.57	3.143	
CANTON 6 ALVARADO	80.79	5.548	
PROVINCIA DE HEREDIA	2.563.84	41.957	Límites antes de 1971.
CANTON 1 HEREDIA	2.345.53	16.280	Incluye: Cantón 1 Heredia 2.330.62 km ² (límites antes de 1971), cantón 8 Flores 6.96 km ² cantón 9 San Pablo 7.95 km ² .
CANTON 2 BARVA	52.97	3.970	
CANTON 3 SANTO DOMINGO	25.04	6.920	
CANTON 4 SANTA BARBARA	52.17	4.206	
CANTON 5 SAN RAFAEL	50.28	5.267	
CANTON 6 SAN ISIDRO	26.43	2.907	
CANTON 7 BELEN	11.42	2.407	
PROVINCIA DE GUANACAS- TE	9.464.95	32.989	

<i>Provincia y cantón</i>	<i>Area km²</i>	<i>Población</i>	<i>Observaciones</i>
CANTON 1 LIBERIA	2.820.37	6.089	Incluye: Cantón 1 Liberia 1.436.47 km ² , cantón 10 La Cruz 1.383.90 km ² .
CANTON 2 NICOYA	2.160.69	7.827	Incluye: Cantón 2 Nicoya 1.333.68 km ² , cantón 9 Nandayure 565.59 km ² , cantón 11 Hojancha 261.42 km ² .
CANTON 3 SANTA CRUZ	1.325.06	8.347	
CANTON 4 BAGACES	1.273.49	1.976	
CANTON 5 CARRILLO	564.75	4.664	
CANTON 6 CAÑAS	1.320.59	4.086	Incluye: Cantón 6 Cañas 682.20 km ² , cantón 8 Tilarán 638.39 km ² .
PROVINCIA DE PUNTARE- NAS	12.208.57	19.539	
CANTON 1 PUNTARE- NAS	11.986.76	14.754	Incluye: Cantón 1 Puntarenas 1.842.33 km ² , cantón 3 Buenos Aires 3.018.50 km ² (límites antes de 1951) cantón 4 Montes de Oro 244.76 km ² ; cantón 5 Osa 2.152.56 km ² (límites antes de 1962), cantón 6 Aguirre 581.60 km ² (límites antes de 1962), cantón 7 Golfito 3.154.94 km ² (límites antes de 1965), cantón 7 Abangares 675.76 km ² cantón 11 Garabito 316.31 km ² .
CANTON 2 ESPARZA	221.81	4.785	Denominado entonces Esparta.
PROVINCIA DE LIMON	9.188.52	18.195	
CANTON 1 LIMON	9.188.52	18.195	Incluye todos los cantones de la Provincia de Limón.





COSTA RICA:	7 provincias 55 cantones 262 distritos
PROVINCIA DE SAN JOSE:	15 cantones 76 distritos
PROVINCIA DE ALAJUELA:	11 cantones 66 distritos
PROVINCIA DE CARTAGO:	7 cantones 33 distritos
PROVINCIA DE HEREDIA:	8 cantones 37 distritos
PROVINCIA DE GUANACASTE:	7 cantones 21 distritos
PROVINCIA DE PUNTARENAS:	4 cantones 19 distritos
PROVINCIA DE LIMON:	3 cantones 10 distritos

NOTA: Población al 31 de diciembre de 1915.

<i>Provincia, cantón y distrito</i>	<i>Area km²</i>	<i>Población</i>	<i>Observaciones</i>
COSTA RICA	51.100.00	430.701	
PROVINCIA DE SAN JOSE	4.796.22	131.332	
CANTON 1 SAN JOSE	60.62	47.495	
1 Carmen	1.49	7.853	
2 Merced	2.29	7.835	
3 Hospital	3.38	11.265	
4 Catedral	2.48	8.701	
5 Zapote	2.68	1.124	
6 San Francisco de Dos Ríos	2.68	941	
7 Curridabat	16.00	3.108	Corresponde al cantón 18 Curridabat.
8 La Uruca	8.35	2.083	
9 Mata Redonda	3.68	1.214	
10 Pavas	9.34	1.474	
11 Hatillo	4.37	623	
12 San Sebastián	3.88	1.274	
CANTON 2 ESCAZU	34.49	6.507	

DIVISIÓN TERRITORIAL ADMINISTRATIVA DE COSTA RICA EN 1915*

<i>Provincia, cantón y distrito</i>	<i>Area km¹</i>	<i>Población</i>	<i>Observaciones</i>
1 Escazú	3.78	1.542	
2 San Antonio	17.69	2.321	
3 San Rafael	13.02	2.644	
CANTON 3 DESAMPA- RADOS	117.47	11.829	
1 Desampa- rados	6.86	2.088	
2 San Miguel	43.93	2.582	Incluye distrito 7 Patarrá y 10 Damas.
3 San Juan de Dios	2.98	1.778	
4 San Rafael Arriba	4.57	1.461	Incluye distrito 11 San Rafael Abajo.
5 San Antonio	2.09	1.463	
6 Frailes	57.04	2.457	Incluye distrito 8 San Cristóbal y distrito 9 Rosario.
CANTON 4 PURISCAL	1.050.43	13.899	
1 Santiago	36.37	2.563	
2 Mercedes Norte	491.64	1.417	Corresponde al distrito 2 Mercedes Sur. Límites antes 1962.
3 Desampara- ditos	27.23	2.815	Incluye distrito 3 Barbacoas.
4 San Pablo	415.69	1.584	Corresponde al cantón 16 Turrubares, creado en 1920.
5 Grifo Alto	23.85	1.457	
6 San Rafael	30.01	2.740	Incluye distrito 8 San Antonio.
7 Candelarita	25.64	1.323	
CANTON 5 TARRAZU	2.379.94	5.994	Límites antes 1962.
1 San Marcos	536.89	1.941	Incluye distrito 2 San Lorenzo y distrito 3 San Carlos.
2 Santa María	488.30	1.753	Incluye distrito 2 Jardín y 3 Copey.

* Los valores de superficie están dados según el territorio de la frontera actual de la República de Costa Rica.

<i>Provincia, cantón y distrito</i>	<i>Area km²</i>	<i>Población</i>	<i>Observaciones</i>
3 San Pablo	120.35	1.622	Incluye los distritos: 2 San Andrés, 3 Llano Bonito, 4 San Isidro, 5 Santa Cruz. Corresponde al cantón 20 León Cortés, creado en 1962.
4 El General	1.234.40	678	Incluye los distritos 1 San Isidro de El General, 3 Daniel Flores, 4 Rivas del cantón 19 Pérez Zeledón. (límites antes de 1951).
CANTON 6			
ASERRI	168.34	5.057	
1 Aserri	29.91	2.481	
2 Tarbaca	15.20	602	
3 Vuelta de Jorco	20.87		
4 San Gabriel	12.22	1.441	
5 La Legua	90.14	533	Incluye distrito 6 Monterrey.
CANTON 7			
MORA	162.09	9.477	
1 Pacaca	60.02	3.920	Corresponde al actual distrito 1 Colón.
2 Guayabo	8.65	1.340	
3 Tabarcia	48.20	1.627	
4 Piedras Negras	45.22	2.590	Incluye distrito 5 Picagres.
CANTON 8			
GOICOE-CHEA	31.50	5.163	
1 Guadalupe	2.48	2.124	
2 San Francisco	0.50	529	
3 Blancos	2.39	897	Corresponde al distrito 3 Calle Blancos.
4 Mata de Plátano	7.85	350	
5 Ipis	5.76	860	
6 Charco	12.52	403	Corresponde al distrito 6 Rancho Redondo.
CANTON 9			
SANTA ANA	61.42	3.682	
1 Santa Ana	5.17	974	
2 Salitral	20.37	918	
3 Pozos	13.42	601	
4 Uruca	6.96	408	
5 Piedades	12.22	399	
6 Brasil	3.28	382	
CANTON 10			
ALAJUELITA	21.17	2.468	

<i>Provincia, cantón y distrito</i>	<i>Area km²</i>	<i>Población</i>	<i>Observaciones</i>
1 Alajuelita	1.29	617	
2 San José	1.99	644	Corresponde al distrito 2 San Josecito.
3 San Antonio	9.84	324	
4 Concepción	2.48	416	
5 San Felipe	4.00	299	
6 Tejarcillos	1.57	168	
CANTON 11			
CORONADO	314.63	3.066	Límites antes 1971.
1 San Isidro	5.76	931	
2 San Rafael	34.38	1.240	
3 Jesús	274.49	895	Incluye distrito 4 Patalillo.
CANTON 12			
ACOSTA	342.24	6.637	
1 Acosta	24.84	2.246	Corresponde al distrito 1 San Ignacio.
2 Guaitil	42.23	1.181	
3 Palmichal	34.58	1.098	
4 Cangrejal	68.27	908	
5 El Pito o Teruel	172.32	1.204	Corresponde al distrito 5 Sabanillas.
CANTON 13			
TIBAS	8.15	3.486	
1 San Juan	4.77	3.486	Incluye distrito 3 Anselmo Llorente.
2 La Estación	3.38		Corresponde al distrito 2 Cinco Esquinas.
CANTON 14			
MORAVIA	28.62	3.163	
1 San Vicente	5.37		
2 San Jerónimo	18.58		
3 Guayabal o Trinidad	4.67	3.163	
CANTON 15			
MONTES DE OCA	15.11	3.409	
1 San Pedro	4.77		
2 Sabanilla	1.79	3.409	
3 Mercedes	1.39		
4 Cedros	7.16		Corresponde al distrito 4 San Rafael.
PROVINCIA DE ALAJUELA			
	9.753.23	101.783	

<i>Provincia, cantón y distrito</i>	<i>Area km²</i>	<i>Población</i>	<i>Observaciones</i>
CANTON 1			
ALAJUELA	389.14	27.759	
1 Alajuela	4.14	6.481	
2 San José	188.61	3.223	Incluye distritos: 12 Tambor, 13 Garita, 14 Sarapiquí.
3 Concepción	20.90	2.419	
4 San Antonio	9.54	2.226	
5 Santiago			
Oeste	27.92	1.585	
6 San Isidro	35.97	2.723	
7 Sabanilla	28.92	2.517	
8 San Rafael	19.97	2.099	
9 Santiago			
Este	5.37	1.696	
10 Desamparados	12.72	1.420	
11 Turrúcares	35.08	1.370	
CANTON 2			
SAN RAMON	1.351.76	16.951	
1 San Ramón	1.29	3.321	
2 Santiago Sur	50.68	2.090	
3 San Juan	5.07	2.465	
4 Piedades			
Norte	40.84	1.655	
5 Piedades			
Sur	115.77	2.040	
6 San Rafael	36.47	2.060	
7 San Isidro	7.45	1.202	
8 Angeles	986.97	319	Incluye distritos: 13 Peñas Blancas de San Ramón y 7 Fortuna, 8 Tigra del cantón San Carlos.
9 Alfaro	17.49	865	
10 Vólio	21.66		
11 Concepción	8.25	934	
12 Zapotal	59.82		
CANTON 3			
GRECIA	5.868.08	15.788	
1 Grecia	6.86	2.448	
2 San Isidro	18.09	1.340	
3 San José	12.42	1.281	
4 Sarchí Norte	21.17	1.866	Incluye distrito 5 Rodríguez del cantón 12 Valverde Vega.
5 Sarchí Sur	353.28	1.672	
			Incluye distrito 3 Toro Amarillo 4 San Pedro del cantón Valverde Vega y 6 Río Cuarto del cantón 3 Grecia.
6 San Roque	56.45	2.366	
7 Tacaes	47.70	1.914	
			Incluye distrito 8 Bolívar.
			Incluye distrito 7 Puente de Piedra.

<i>Provincia, cantón y distrito</i>	<i>Area km²</i>	<i>Población</i>	<i>Observaciones</i>
8 San Jerónimo	5.352.11	2.901	Incluye la parte norte del entonces distrito 8 San Jerónimo.
CANTON 4 SAN MATEO	125.90	3.507	
1 San Mateo	104.24	2.870	Incluye distrito 3 Jesús María.
2 Desmonte	21.66	637	
CANTON 5 ATENAS	127.19	9.116	
1 Atenas	7.35	2.066	
2 Jesús	45.41	1.933	
3 Mercedes	7.35	1.504	
4 San Isidro	16.30	836	
5 Concepción	23.45	1.259	
6 San José	27.33	1.518	Incluye distrito 7 Santa Eulalia
CANTON 6 NARANJO	85.08	8.978	
1 Naranjo	33.10	3.702	Incluye distrito 6 San Juan.
2 San Miguel	32.50	2.644	Incluye distrito 7 Rosario.
3 San Juanillo o San José	19.48	2.632	
CANTON 7 PALMARES	38.06	6.929	
1 Palmares	6.46	2.447	Incluye distrito 6 Esquipulas.
2 Zaragoza	8.05	1.092	
3 Buenos Aires	11.43	1.742	Incluye distrito 7 Granja.
4 Santiago	8.05	930	
5 Candelaria	4.07	718	
CANTON 8 POAS	73.84	3.412	
1 San Pedro	17.99	1.283	
2 San Juan	15.01	468	
3 San Rafael	11.53	972	
4 Carrillos	8.84	433	
5 Sabana Redonda	20.47	256	
CANTON 9 OROTINA	141.92	3.314	
1 Orotina	21.27	1.773	
2 Mastate	5.76	444	
3 Hacienda Vieja	14.91	519	
4 Coyolar	38.50	415	
5 Ceiba	61.48	163	

<i>Provincia, cantón y distrito</i>	<i>Area km²</i>	<i>Población</i>	<i>Observaciones</i>
CANTON 10			
SAN CARLOS	1.440.16	2.899	
1 Villa			
Quesada	145.31	859	Hoy Quesada.
2 Florencia	409.02	636	
3 Buena Vista	80.40	602	Incluye distrito 6 Zapote del cantón 11 Alfaro Ruiz.
4 Aguas			
Zarcas	805.43	772	Incluye distritos: 5 Venecia, 6 Pital y 9 Palmera.
CANTON 11			
ALFARO			
RUIZ	112.10	3.130	
1 Zarcero	10.34	2.070	
2 Laguna	10.14	544	
3 Tapezco	35.97	516	
4 Guadalupe	23.65		
5 Palmira	32.00		
PROVINCIA DE			
CARTAGO	3.124.67	64.659	
CANTON 1			
CARTAGO			
1 Parte			
Oriental	2.19		
2 Parte			
Occidental	1.99	4.842	
3 Los Angeles	11.74	4.408	Incluye dist. 8 Tierra Blanca.
4 Carmen	32.68	3.655	Incluye distrito 10 Llano Grande.
5 San Nicolás	27.73	4.731	
6 San			
Francisco	143.30	3.683	Incluye distrito 9 Dulce Nombre.
7 Concepción	164.36	4.472	Corresponde al cantón 8 El Guarco, creado en 1939.
8 Guadalupe	35.28	3.926	
9 Corralillo	33.09	1.938	
CANTON 2			
PARAISO			
1 Paraiso	516.71	7.989	
2 Santiago	34.48	3.845	
3 Santiago	25.34	1.182	
3 Orosi	420.12	1.628	
4 Cachi	36.77	1.334	
CANTON 3			
LA UNION			
1 La Unión	44.83	6.327	
2 San Diego	2.39	1.620	
2 San Diego	13.82	1.189	Incluye distrito 8 Río Azul.

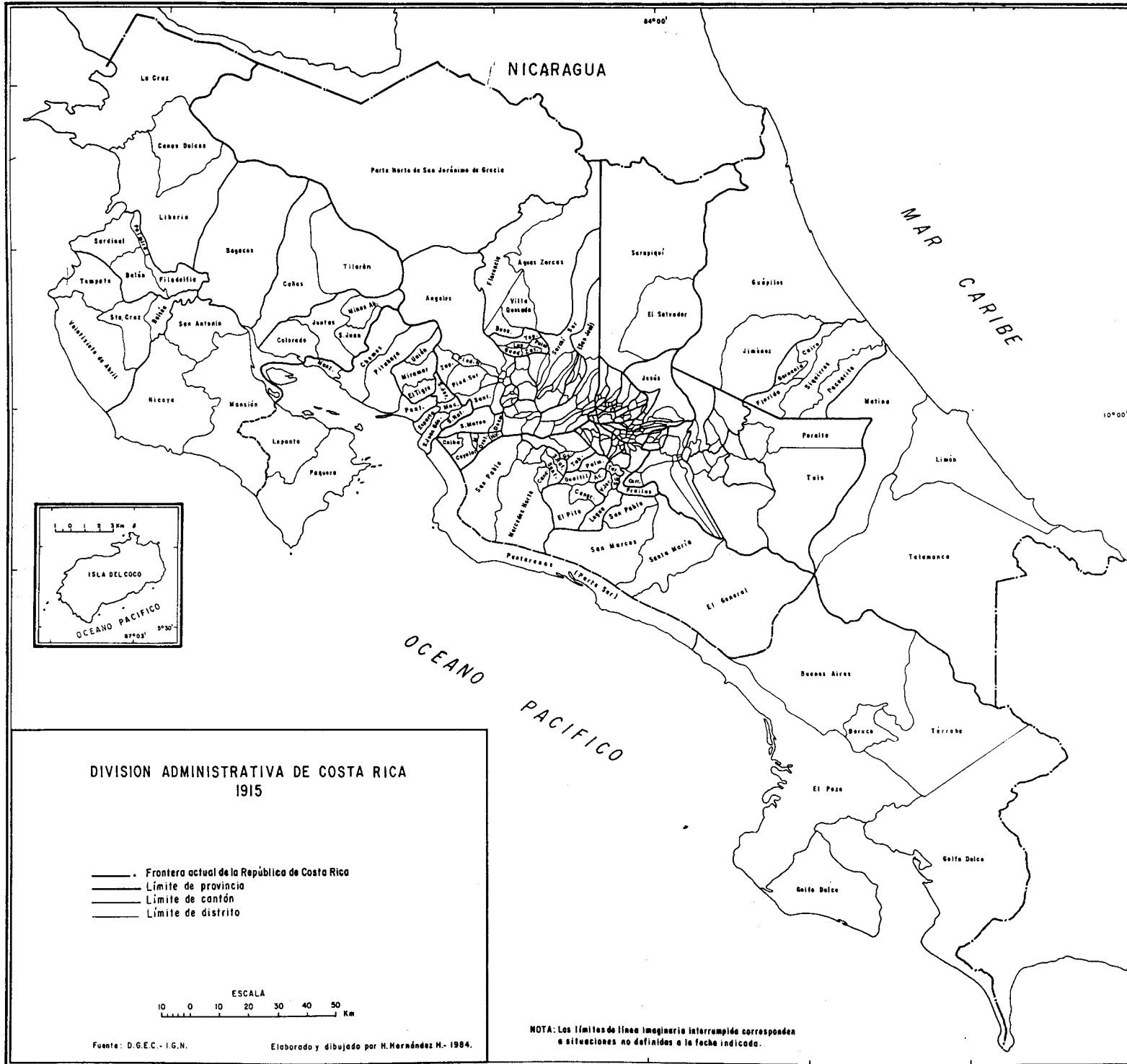
<i>Provincia, cantón y distrito</i>	<i>Area km²</i>	<i>Población</i>	<i>Observaciones</i>
3 San Juan	3.58	713	
4 San Rafael	8.84	977	
5 Concepción	3.68	814	
6 Dulce			
Nombre	8.35	543	
7 San Ramón	4.17	471	
CANTON 4			
JIMENEZ	180.00	3.790	
1 Juan Viñas	39.55	2.562	
2 Tucurrique	140.45	1.228	
CANTON 5			
TURRIALBA	1.517.17	3.714	
1 Turrialba	101.27	2.127	Incluye distrito 9 Santa Rosa.
2 Tuis	1.040.90	1.359	Incluye distritos: 2 Suiza, 7 Tuis (actual), 8 Tayutic.
3 Peralta	375.00	228	Incluye distritos: 5 Santa Teresita, 6 Pavones.
CANTON 6			
ALVARADO	208.19	6.242	
1 Pacayas	25.64	2.787	
2 Cervantes	15.40	1.256	
3 Santa Cruz	127.40	2.199	Anexado a Turrialba en 1920.
4 Capellades	39.75		
CANTON 7			
OREAMUNO	205.41	4.942	
1 San Rafael	9.74		
2 Cot	15.40		
3 Potrero			
Cerrado	22.16	4.942	
4 Cipreses	158.11		Incluye distrito 5 Santa Rosa.
PROVINCIA DE HEREDIA			
	2.563.84	46.162	
CANTON 1			
HEREDIA	2.338.57	15.096	Límites antes de 1971.
1 Heredia	2.78	8.200	
2 San Pablo	7.95	2.465	Corresponde al cantón 9 San Pablo, creado en 1961.
3 Mercedes	4.17	1.488	
4 San			
Francisco	5.66	1.155	
5 Barreal	12.32	916	
6 Sarapiquí	1.739.25	872	
7 El Salvador	566.44		Este distrito fue suprimido el 4 de febrero de 1919 y pasó a formar parte del distrito 6 Sarapiquí.

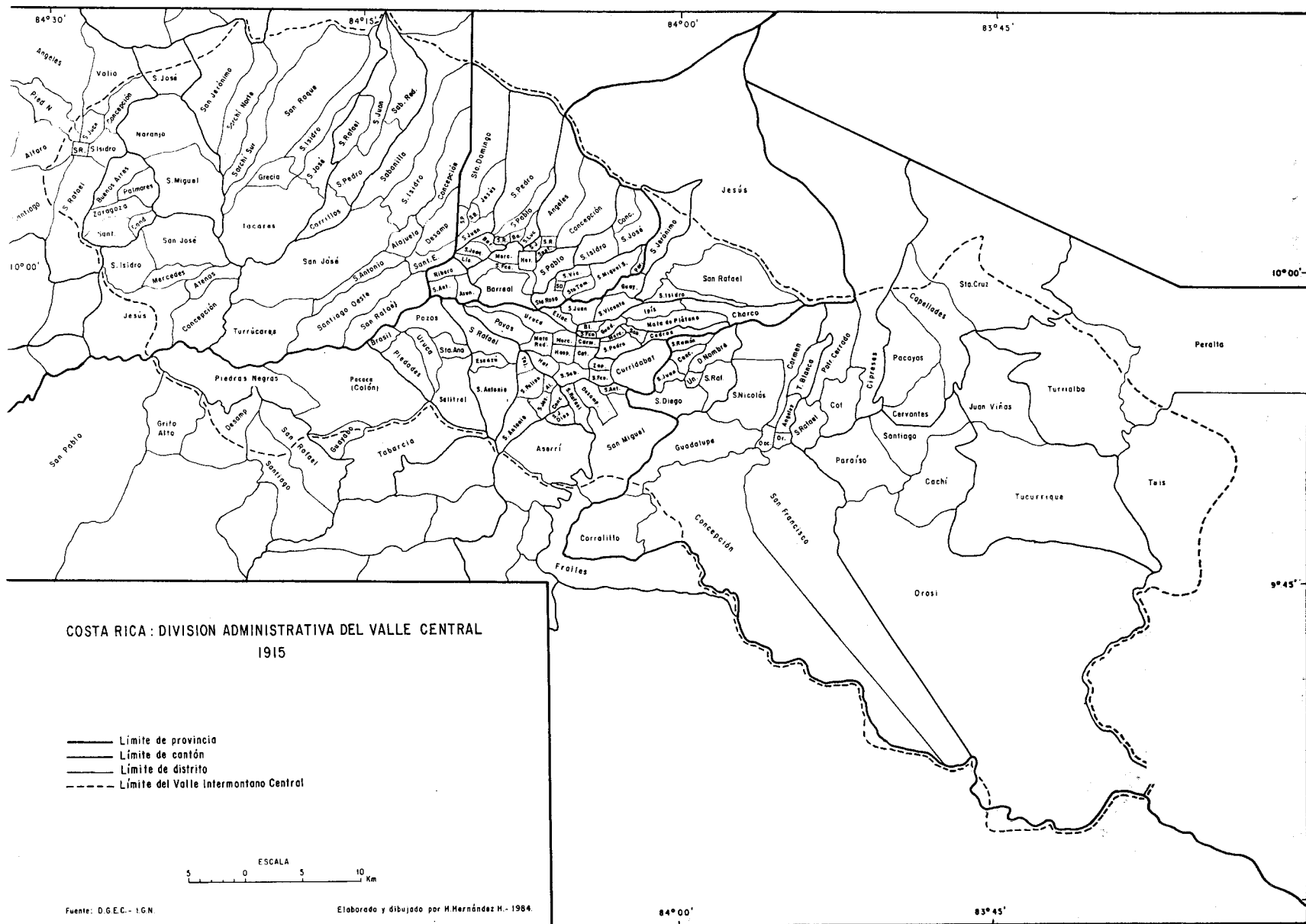
<i>Provincia, cantón y distrito</i>	<i>Área km²</i>	<i>Población</i>	<i>Observaciones</i>
CANTON 2			
BARVA	52.97	4.374	
1 Barva	0.60	1.360	
2 San Pedro	41.74	1.446	Incluye distrito 6 San José de la Montaña, creado en 1954.
3 San Pablo	6.46	753	
4 San Roque	1.19	444	
5 Santa Lucía	2.98	371	
CANTON 3			
SANTO DOMINGO	25.04	7.487	
1 Santo Domingo	0.80	2.847	
2 San Vicente	2.78	566	Incluye distritos: 7 Tures y 8 Pará, creados en 1971.
3 San Miguel	12.32	1.613	
4 Paracito	1.29	187	
5 Santo Tomás	3.48	1.182	
6 Santa Rosa	4.37	1.092	
CANTON 4			
SANTA BARBARA	52.17	4.645	
1 Santa Bárbara	1.29	1.145	
2 San Pedro	2.48	919	
3 San Juan	5.17	967	
4 Jesús	10.83	1.126	
5 Santo Domingo	32.40	488	Incluye distrito 6 Purabá, creado en 1976.
CANTON 5			
SAN RAFAEL	50.28	5.781	
1 San Rafael	1.39	2.231	Corresponde al distrito 2 San Josecito.
2 San José	1.19	1.341	
3 Santiago	1.09	989	
4 Ángeles	24.05	733	
5 Concepción	22.56	487	
CANTON 6			
SAN ISIDRO	26.43	3.186	
1 San Isidro	8.55	565	
2 San José	10.43	843	
3 Concepción	7.45	778	
CANTON 7			
BELEN	11.42	2.758	
1 San Antonio	2.78	1.838	
2 La Ribera	4.17	920	
3 Asunción	4.47		

<i>Provincia, cantón y distrito</i>	<i>Area km²</i>	<i>Población</i>	<i>Observaciones</i>
CANTON 8			
FLORES	6.96	2.835	
1 San Joaquín	2.88		
2 Barrantes	2.29		
3 Llorente	1.79		
PROVINCIA DE GUANACASTE	10.140.71	40.806	
CANTON 1			
LIBERIA	2.820.37	6.537	
1 Liberia	965.93	4.148	Incluye distritos: 4 Nacascolo y 5 Curubandé, creados en 1971.
2 Cañas Dulces	470.54	787	Incluye distrito 3 Mayorga, creado en 1971.
3 La Cruz	1.383.90	1.602	Corresponde al cantón 10 La Cruz, creado en 1969.
CANTON 2			
NICOYA	2.160.69	9.224	
1 Nicoya	938.33	3.629	Incluye distrito 5 Sámara, creado en 1971 y el cantón 11 Hojancha, creado en 1971.
2 Mansión	884.19	2.745	Incluye distrito 4 Quebrada Honda, creado en 1966 y el cantón 9 Nandayure, creado en 1961.
3 San Antonio	338.17	2.850	
CANTON 3			
SANTA CRUZ	1.325.06	9.673	
1 Santa Cruz	272.08	3.872	
2 Bolsón	94.21	1.596	Incluye distrito 7 Diría, creado en 1976.
3 Veintisiete de Abril	669.79	2.450	Incluye distrito 6 Cuajiniquil, creado en 1974.
4 Tempate	288.98	1.755	Incluye distrito 5 Cartagena, creado en 1964.
CANTON 4			
BAGACES	1.273.49	2.270	
1 Bagaces	1.273.49	2.270	Incluye distrito 2 Fortuna, creado en 1968 y distrito 3 Mogote creado en 1971.
CANTON 5			
CARRILLO	564.75	5.320	
1. Filadelfia	125.01	1.302	

<i>Provincia, cantón y distrito</i>	<i>Area km²</i>	<i>Población</i>	<i>Observaciones</i>
2 Palmira	37.17	829	
3 Sardinal	210.38	1.881	
4 Belén	192.19	1.308	
CANTON 6			
CAÑAS	1.320.59	3.858	
1 Cañas	682.20	2.386	
2 Tilarán	638.39	1.472	Corresponde al cantón 8 Tilarán, creado en 1923.
CANTON 7			
ABANGARES	675.76	3.924	
1 Juntas	235.52	1.715	
2 Minas			
Abangares	132.47	757	Corresponde al distrito 2 Sierra
3 San Juan	112.00	941	
4 Colorado	195.77	511	
PROVINCIA DE PUNTARENAS			
	11.532.81	22.203	
CANTON 1 PUNTARENAS			
1 Puntarenas	2.740.24	11.537	
1 Puntarenas	1.005.24	5.890	Incluye distrito 8 Barranca, creado en 1965, distrito 10 Isla del Coco, creado en 1970, cantón 6 Aguirre (límites antes 1962), cantón 9 Parrita, creado en 1971, cantón 11 Garabito, creado en 1980 y el territorio insular de San Lucas, Bejuco, Caballo.
2 Pitahaya	271.39	1.240	
3 Chomes	286.80	772	Incluye distrito 7 Guacimal, creado en 1939, distrito 10 Monte Verde, creado en 1968.
4 Lepanto	420.46	1.579	Incluye isla de Venado.
5 Paquera	654.49	1.215	Incluye distrito 11 Cóbano, creado en 1971 y el territorio insular: Negritos, Jesucita, Tortugas, Cedros, Muertos, Cabo Blanco, Cabuya.
6 Manzanillo	101.86	841	Incluye isla de Chira: 43.00 km ²
CANTON 2 ESPARZA			
1 Espiritu Santo	221.81	5.514	Denominado entonces Esparta.
1 Espiritu Santo	40.45	1.926	Denominado entonces Esparta.
2 San Juan Grande	56.64	702	

<i>Provincia, cantón y distrito</i>	<i>Area km'</i>	<i>Población</i>	<i>Observaciones</i>
3 Macacona	35.58	1.017	
4 San Rafael	39.65	1.349	
5 San Jerónimo	49.49	520	
CANTON 3			
OSA	8.326.00	2.840	
1 Buenos Aires	1.773.43	1.319	Incluye distrito 2 Volcán. Corresponde al distrito 3 Potrero Grande.
2 Terraba	1.107.04		
3 Boruca	138.03	715	Incluye cantón 5 Osa (límites antes 1962), territorio insular: Caño, Violín.
4 El Pozo	2.152.56		
5 Golfo Dulce o Santo Domingo	3.154.94	806	Incluye cantones: 7 Golfito, 8 Coto Brus, 10 Corredores.
CANTON 4			
MONTES DE ORO			
1 Miramar	244.76	2.312	
2 Unión	125.11	2.312	
3 El Tigre o San Isidro	60.42		
	59.23		
PROVINCIA DE LIMON			
9.188.52		23.756	
CANTON 1			
LIMON			
1 Limón	5.348.36	13.234	
2 Matina	896.21	7.844	
3 Talamanca	1.327.15	1.967	
	3.125.00	3.423	
CANTON 2			
POCOCI			
1 Guápiles	2.979.97	4.800	Incluye distritos: 3 Rita, 4 Roxana, 5 Cariari, 6 Colorado.
	2.295.77	2.153	
2 Jiménez	684.20	2.647	Incluye distritos: 1 Guácimo, 2 Mercedes, 3 Pocora, 4 Río Jiménez, 5 Duacari.
CANTON 3			
SIQUIRRES			
1 Siquirres	860.19	5.722	
2 Pacuarito	373.25	2.294	
3 Florida	218.03	1.198	
4 Germania	93.02	178	
5 Cairo	69.66	749	
	106.23	1.303	





COSTA RICA:	7 provincias 56 cantones 266 distritos
PROVINCIA DE SAN JOSE:	16 cantones 80 distritos
PROVINCIA DE ALAJUELA:	11 cantones 66 distritos
PROVINCIA DE CARTAGO:	7 cantones 34 distritos
PROVINCIA DE HEREDIA:	8 cantones 36 distritos
PROVINCIA DE GUANACASTE:	7 cantones 21 distritos
PROVINCIA DE PUNTARENAS:	4 cantones 19 distritos
PROVINCIA DE LIMON:	3 cantones 10 distritos

<i>Provincia, cantón y distrito</i>	<i>Area km²</i>	<i>Población</i>	<i>Observaciones</i>
COSTA RICA	51.100.00	468.373	
PROVINCIA DE SAN JOSE	4.796.22	141.342	
CANTON 1 SAN JOSE	60.62	51.395	
1 Carmen	1.49	8.790	
2 Merced	2.29	8.626	
3 Hospital	3.38	12.034	
4 Catedral	2.48	9.480	
5 Zapote	2.68	1.166	
6 San Francisco de Dos Ríos	2.68	1.016	
Curridabat	16.00	3.304	Corresponde al cantón 18 Curridabat.
8 Uruca	8.35	2.078	
9 Mata Redonda	3.68	1.378	
10 Pavas	9.34	1.514	
11 Hatillo	4.37	645	
12 San Sebastián	3.88	1.364	

DIVISIÓN TERRITORIAL ADMINISTRATIVA DE COSTA RICA EN 1920*

<i>Provincia, cantón y distrito</i>	<i>Area km²</i>	<i>Población</i>	<i>Observaciones</i>
CANTON 2			
ESCAZU	34.49	6.684	
1 Escazú	3.78	1.599	
2 San Antonio	17.69	2.379	
3 San Rafael	13.02	2.706	
CANTON 3			
DESAMPARADOS	117.47	12.541	
1 Desamparados	6.86	2.203	
2 San Miguel	43.93	2.736	Incluye distrito 7 Patarrá y distrito 10 Damas.
3 San Juan de Dios	2.98	1.878	
4 San Rafael	4.57	1.544	Incluye distrito 11 San Rafael Abajo.
5 San Antonio	2.09	1.579	
6 Frailes	57.04	2.601	Incluye distrito 8 San Cristóbal y distrito 9 Rosario.
CANTON 4			
PURISCAL	634.74	12.662	Límites antes de 1962.
1 Santiago	36.37	3.064	
2 Mercedes Sur	491.64	1.619	
3 Desamparados	27.23	2.004	Incluye distrito 3 Barbacoas.
4 Grifo Alto	23.85	1.490	
5 San Rafael	30.01	3.065	Incluye distrito 8 San Antonio.
6 Candelarita	25.64	1.420	
CANTON 5			
TARRAZU	2.379.94	7.036	Límites antes de 1962.
1 San Marcos	536.89	2.214	Incluye distrito 2 San Lorenzo y distrito 3 San Carlos.
2 Santa María	488.30	2.120	Incluye cantón 17 Dota (límites antes de 1962).
3 San Pablo	120.35	1.849	Corresponde al cantón 20 León Cortés, creado en 1962.

NOTA: Población al 31 de diciembre de 1920.

* Los valores de superficie están dados según el territorio de la frontera actual de la República de Costa Rica.

<i>Provincia, cantón y distrito</i>	<i>Area km²</i>	<i>Población</i>	<i>Observaciones</i>
4 El General	1.234.40	853	Incluye los distritos 1 San Isidro de El General, 3 Daniel Flores, 4 Rivas del cantón 19 Pérez Zeledón (límites antes de 1951).
CANTON 6			
ASERRI	168.34	5.458	
1 Aserrí	29.91	2.630	
2 Tarbaca	15.20	634	
3 Vuelta de Jorco	20.87	1.636	
4 San Gabriel	12.22		
5 Legua	90.14	558	Incluye distrito 6 Monterrey, creado en 1966.
CANTON 7			
MORA	162.09	9.922	
1 Villa Colón	60.02	4.106	
2 Guayabo	8.65	1.318	
3 Tabarcia	48.20	1.664	
4 Piedras Negras	17.89	1.610	
5 Picagres	27.33	1.224	
CANTON 8			
GOICOE-CHEA	31.50	5.185	
1 Guadalupe	2.48	2.126	
2 San Francisco	0.50	533	
3 Blancos	2.39	902	Hoy Calle Blancos.
4 Mata de Plátano	7.85	353	
5 Ipis	5.76	867	
6 Charco	12.52	404	Corresponde al distrito 6 Rancho Redondo.
CANTON 9			
SANTA ANA	61.42	3.953	
1 Santa Ana	5.17	1.053	
2 Salitral	20.37	983	
3 Pozos	13.42	639	
4 Uruca	6.96	438	
5 Piedades	12.22	428	
6 Brasil	3.28	412	
CANTON 10			
ALAJUELITA	21.17	2.553	
1 Alajuelita	1.29	655	
2 San José	1.99	660	Hoy San Josecito.
3 San Antonio	9.84	332	
4 Concepción	2.48	424	
5 San Felipe	4.00	307	
6 Tejarillos	1.57	175	

<i>Provincia, cantón y distrito</i>	<i>Area km²</i>	<i>Población</i>	<i>Observaciones</i>
CANTON 11			
CORONADO	314.63	3.391	Límites antes de 1971.
1 San Isidro	5.76	1.048	
2 San Rafael	34.38	1.364	
3 Jesús	274.49	979	Incluye distrito 4 Patalillo.
CANTON 12			
ACOSTA	342.24	7.365	
1 Acosta	24.84	2.502	Corresponde al distrito San Ignacio.
2 Guaitil	42.23	1.342	
3 Palmichal	34.58	1.200	
4 Cangrejal	68.27	1.005	
5 El Pito o Teruel	172.32	1.316	Corresponde al distrito 5 Sabanillas.
CANTON 13			
TIBAS	8.15	3.561	
1 San Juan	4.77	3.561	Incluye distrito 3 Anselmo Llorente.
2 La Estación	3.38		Corresponde al distrito 2 Cinco Esquinas.
CANTON 14			
MORAVIA	28.62	3.241	
1 San Vicente	5.37	3.241	Corresponde al distrito 3 Trinidad.
2 San Jerónimo	18.58		
3 Guayabal	4.67		
CANTON 15			
MONTES DE OCA	15.11	3.610	
1 San Pedro	4.77	3.610	Corresponde al distrito 4 San Rafael.
2 Sabanilla	1.79		
3 Mercedes	1.39		
4 Cedros	7.16		
CANTON 16			
TURRUBARES	415.69	2.785	
1 San Pablo	32.50	2.785	
2 San Pedro	37.56		
3 San Juan de Mata	304.49		
4 San Luis	41.14		
PROVINCIA DE ALAJUELA	9.753.23	113.039	

<i>Provincia, cantón y distrito</i>	<i>Area km²</i>	<i>Población</i>	<i>Observaciones</i>
CANTON 1			
ALAJUELA	389.14	29.450	
1 Alajuela	4.14	6.695	
2 San José	188.61	3.478	Incluye distritos: 12 Tambor, 13 Garita, 14 Sarapiquí.
3 Concepción	20.90	2.605	
4 San Antonio	9.54	2.406	
5 Santiago			
Oeste	27.92	1.712	
6 San Isidro	35.97	2.843	
7 Sabanilla	28.92	2.618	
8 San Rafael	19.97	2.212	
9 Santiago			
Este	5.37	1.843	
10 Desamparados	12.72	1.533	
11 Turrúcares	35.08	1.505	
CANTON 2			
SAN RAMON	1.351.76	20.559	
1 San Ramón	1.29	3.446	
2 Santiago Sur	50.68	2.248	
3 San Juan	5.07	2.655	
4 Piedades			
Norte	40.84	1.791	
5 Piedades			
Sur	115.77	2.270	
6 San Rafael	36.47	2.208	
7 San Isidro	7.45	1.304	
8 Angeles	986.97	855	Incluye distritos: 13 Peñas Blancas de San Ramón, 7 Fortuna y 8 Tigra del cantón San Carlos.
9 Alfaro	17.49	930	
10 Volio	21.66	735	
11 Concepción	8.25	1.006	
12 Zapotal	59.82	1.111	
CANTON 3			
GRECIA	5.868.08	16.989	
1 Grecia	6.86	2.649	
2 San Isidro	18.09	1.429	
3 San José	12.42	1.370	
4 Sarchi			
Norte	21.17	2.013	Incluye distrito 5 Rodríguez del cantón 12 Valverde Vega.
5 Sarchi			
Sur	353.28	1.791	Incluye distrito 3 Toro Amarillo y 4 San Pedro del cantón 12 Valverde Vega y 6 Río Cuarto del cantón 3 Grecia.

<i>Provincia, cantón y distrito</i>	<i>Area km²</i>	<i>Población</i>	<i>Observaciones</i>
6 San Roque	56.45	2.520	Incluye distrito 8 Bolívar.
7 Tacares	47.70	2.052	Incluye distrito 7 Puente de Piedra.
8 San Jerónimo	5.352.11	3.165	Incluye la parte norte del distrito 8 San Jerónimo y el actual distrito 4 Cirrí Sur del cantón 6 Naranjo.
CANTON 4			
SAN MATEO	125.90	3.854	
1 San Mateo	104.24	3.163	Incluye distrito 3 Jesús María.
2 Desmonte	21.66	691	
CANTON 5			
ATENAS	127.19	10.088	
1 Atenas	7.35	2.334	
2 Jesús	45.41	2.132	
3 Mercedes	7.35	1.653	
4 San Isidro	16.30	918	
5 Concepción	23.45	1.379	
6 San José	27.33	1.672	Incluye distrito 7 Santa Eulalia.
CANTON 6			
NARANJO	85.08	9.646	
1 Naranjo	33.10	4.188	Incluye distrito 6 San Juan.
2 San Miguel	32.50	2.751	Incluye distrito 7 Rosario.
3 San Juanillo o San José	19.48	2.707	
CANTON 7			
PALMARES	38.06	7.488	
1 Palmares	6.46	2.634	Incluye distrito 6 Esquipulas.
2 Zaragoza	8.05	1.246	
3 Buenos Aires	11.43	1.833	Incluye distrito 7 Granja.
4 Santiago	8.05	1.006	
5 Candelaria	4.07	769	
CANTON 8			
POAS	73.84	3.824	
1 San Pedro	17.99	1.441	
2 San Juan	15.01	527	
3 San Rafael	11.53	1.076	
4 Carrillos	8.84	492	
5 Sabana Redonda	20.47	288	
CANTON 9			
OROTINA	141.92	3.330	
1 Orotina	21.27	1.787	
2 Mastate	5.76	447	
3 Hacienda Vieja	14.91	528	
4 Coyolar	38.50	416	
5 Ceiba	61.48	152	

<i>Provincia, cantón y distrito</i>	<i>Area km²</i>	<i>Población</i>	<i>Observaciones</i>
CANTON 10			
SAN CARLOS	1.440.16	3.416	
1 Villa			
Quesada	145.31	1.128	Hoy Quesada.
2 Florencia	409.02	730	
3 Buena Vista	80.40	667	Incluye distrito 6 Zapote del cantón 11 Alfaro Ruiz.
4 Aguas			
Zarcas	805.43	891	Incluye distritos: 5 Venecia, 6 Pital y 9 Palmera.
CANTON 11			
ALFARO RUIZ			
	112.10	4.395	
1 Zarcero	10.34	2.408	
2 Laguna	10.14	576	
3 Tapezco	35.97	639	
4 Guadalupe	23.65	412	
5 Palmira	32.00	360	
PROVINCIA DE			
CARTAGO	3.124.67	73.568	
CANTON 1			
CARTAGO			
	452.36	33.534	
1 Parte			
Oriental	2.19	4.997	
2 Parte			
Occidental	1.99		
3 Los Angeles	2.70	3.552	
4 Carmen	32.68	3.869	Incluye distrito 10 Llano Grande.
5 San Nicolás	27.73	4.985	
6 San			
Francisco	143.30	3.799	Incluye distrito 9 Dulce Nombre.
7 Concepción	164.36	4.808	Incluye al cantón 8 El Guarco, creado en 1939.
8 Guadalupe	35.28	4.193	Incluye distrito 11 Quebradillas creado en 1983.
9 Corralillo	33.09	2.174	
10 Tierra			
Blanca	9.04	1.157	
CANTON 2			
PARAISO			
	516.71	8.266	
1 Paraiso	34.48	4.028	
2 Santiago	25.34	1.183	
3 Orosi	420.12	1.663	
4 Cachi	36.77	1.392	
CANTON 3			
LA UNION			
	44.83	6.490	
1 La Unión	2.39	1.666	
2 San Diego	13.82	1.216	Incluye distrito 8 Río Azul, creado en 1968.

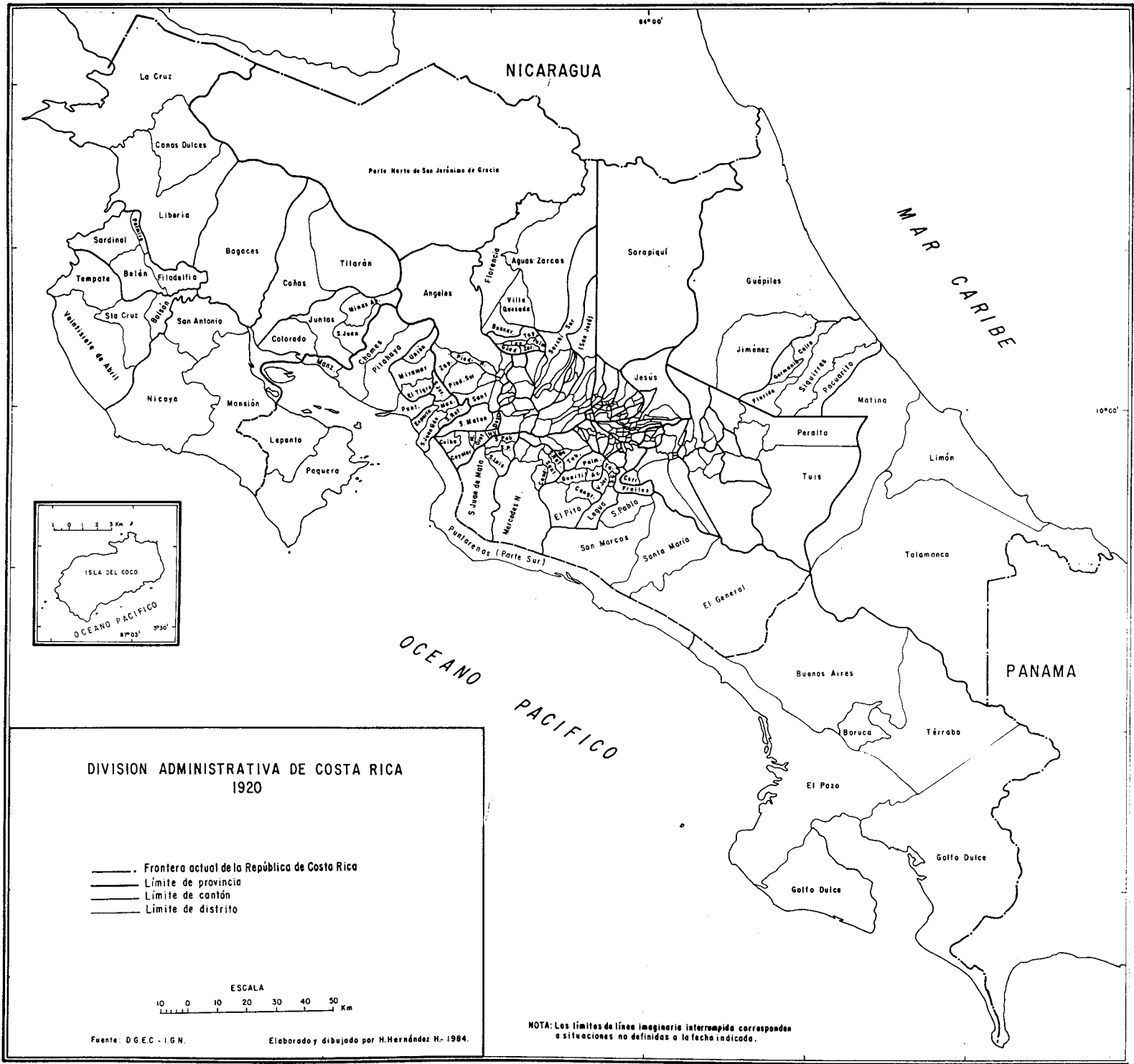
<i>Provincia, cantón y distrito</i>	<i>Area km²</i>	<i>Población</i>	<i>Observaciones</i>
3 San Juan	3.58	733	
4 San Rafael	8.84	1.003	
5 Concepción	3.68	839	
6 Dulce			
Nombre	8.35	553	
7 San Ramón	4.17	480	
CANTON 4			
JIMENEZ	180.00	4.195	
1 Juan Viñas	39.55	2.835	
2 Tucurrique	140.45	1.360	
CANTON 5			
TURRIALBA	1.644.57	11.398	
1 Turrialba	101.27	5.227	Incluye distrito 9 Santa Rosa, creado en 1968.
2 Tuis	1.040.90	3.229	Incluye distritos: 2 Suiza, 7 Tuis, (actual), 8 Tayutic, creados en 1968.
3 Peralta	375.00	550	Incluye distritos: 5 Santa Teresita y 6 Pavones, creados en 1968.
4 Santa Cruz	127.40	2.392	Incluye la población de Capellades.
CANTON 6			
ALVARADO	80.79	4.410	
1 Pacayas	25.64	3.046	
2 Cervantes	15.40	1.364	
3 Capellades	39.75	-	Población incluida en el distrito 4 Santa Cruz del cantón 5 Turrialba.
CANTON 7			
OREAMUNO	205.41	5.275	
1 San Rafael	9.74	5.275	
2 Cot	15.40		
3 Potrero Cerrado	22.16		
4 Cipreses	158.11		
PROVINCIA DE HEREDIA	2.563.84	47.715	
CANTON 1			
HEREDIA	2.338.57	15.736	Límites antes de 1971.
1 Heredia	2.78	8.517	
2 San Pablo	7.95	2.575	Corresponde al cantón 9 San Pablo, creado en 1961.
3 Mercedes	4.17	1.569	
4 San Francisco	5.66	1.224	
5 Barreal	12.32	959	
6 Sarapiquí	2.305.69	892	

<i>Provincia, cantón y distrito</i>	<i>Area km²</i>	<i>Población</i>	<i>Observaciones</i>
CANTON 2			
BARVA	52.97	4.600	
1 Barva	0.60	1.436	
2 San Pedro	41.74	1.514	Incluye distrito 6 San José de la Montaña, creado en 1954.
3 San Pablo	6.46	788	
4 San Roque	1.19	470	
5 Santa Lucía	2.98	392	
CANTON 3			
SANTO DOMINGO			
1 Santo Domingo	0.80	2.896	
2 San Vicente	2.78	577	
3 San Miguel	12.32	1.674	
4 Paracito	1.29	187	
5 Santo Tomás	3.48	1.207	
6 Santa Rosa	4.37	1.115	
CANTON 4			
SANTA BARBARA			
1 Santa Bárbara	1.29	1.223	
2 San Pedro	2.48	976	
3 San Juan	5.17	1.019	
4 Jesús	10.83	1.196	
5 Santo Domingo	32.40	528	
CANTON 5			
SAN RAFAEL			
1 San Rafael	1.39	2.335	Hoy San Josecito.
2 San José	1.19	1.395	
3 Santiago	1.09	1.030	
4 Angeles	24.05	759	
5 Concepción	22.56	500	
CANTON 6			
SAN ISIDRO			
1 San Isidro	26.43	3.704	
2 San José	8.55	1.717	
3 Concepción	10.43	1.152	
CANTON 7			
BELEN			
1 San Antonio	11.42	3.028	
2 La Ribera	2.78	2.016	
3 Asunción	4.17	1.012	
	4.47		

<i>Provincia, cantón y distrito</i>	<i>Area km¹</i>	<i>Población</i>	<i>Observaciones</i>
CANTON 8			
FLORES	6.96	2.030	
1 San Joaquín	2.88	1.122	
2 Barrantes	2.29	692	
3 Llorente	1.79	216	
PROVINCIA DE GUANACASTE			
	10.140.71	45.148	
CANTON 1 LIBERIA			
1 Liberia	2.820.37	6.944	
1 Liberia	965.93	4.346	Incluye distritos: 4 Nacascolo y 5 Curubandé, creados en 1971.
2 Cañas Dulces	470.54	845	Incluye distrito 3 Mayorga, creado en 1971.
3 La Cruz	1.383.90	1.753	Corresponde al cantón 10 La Cruz, creado en 1969.
CANTON 2 NICOYA			
1 Nicoya	2.160.69	10.578	
1 Nicoya	938.33	4.020	Incluye distrito 5 Sámara, creado en 1971 y el cantón 11 Hojancha, creado en 1971.
2 Mansión	884.19	3.413	Incluye distrito 4 Quebrada Honda, creado en 1966 y el cantón 9 Nandayure, creado en 1961.
3 San Antonio	338.17	3.145	
CANTON 3 SANTA CRUZ			
1 Santa Cruz	1.325.06	10.417	
1 Santa Cruz	272.08	4.143	
2 Bolsón	94.21	1.701	Incluye distrito 7 Diríá, creado en 1976.
3 Veintisiete de Abril	669.79	2.650	Incluye distrito 6 Cuajiniquil, creado en 1974.
4 Tempate	288.98	1.923	Incluye distrito 5 Cartagena, creado en 1964.
CANTON 4 BAGACES			
1 Bagaces	1.273.49	2.472	
1 Bagaces	1.273.49	2.472	Incluye distrito 2 Fortuna, creado en 1968 y distrito 3 Mogote creado en 1971.
CANTON 5 CARRILLO			
1 Filadelfia	564.75	5.727	
1 Filadelfia	125.01	1.367	

<i>Provincia, cantón y distrito</i>	<i>Área km²</i>	<i>Población</i>	<i>Observaciones</i>
2 Palmira	37.17	892	
3 Sardinal	210.38	2.049	
4 Belén	192.19	1.419	
CANTON 6			
CAÑAS	1.320.59	4.636	
1 Cañas	682.20	2.816	
2 Tilarán	638.39	1.820	Corresponde al cantón 8 Tilarán, creado en 1923.
CANTON 7			
ABANGARES	675.76	4.374	
1 Juntas	235.52	1.930	
2 Minas de Abangares	132.47	855	
3 San Juan	112.00	1.039	Corresponde al distrito 2 Sierra
4 Colorado	195.77	550	
PROVINCIA DE PUNTARENAS			
11.532.81		23.784	
CANTON 1 PUNTARENAS			
2.740		11.986	
1 Puntarenas	1.005.24	5.835	Incluye distrito 8 Barranca, creado en 1965, distrito 10 Isla del Coco, creado en 1970, cantón 6 Aguirre (límites antes de 1962), cantón 9 Parrita, creado en 1971, cantón 11 Garabito, creado en 1980, y el territorio insular: San Lucas, Bejuco, Callo.
2 Pitahaya	271.39	1.281	
3 Chomes	286.80	1.175	Incluye distrito 7 Guacimal, creado en 1939, distrito 10 Monte Verde, creado en 1968. Incluye isla Venado.
4 Lepanto	420.46	1.813	
5 Paquera	654.49	1.264	Incluye distrito 11 Cóbano, creado en 1971 y el territorio insular: Negritos, Jesucita, Tortugas, Cedros, Muertos, Cabo Blanco, Cabuya.
6 Manzanillo	101.86	618	Incluye isla Chira: 43.00km ² .
CANTON 2 ESPARZA			
221.81		5.666	Entonces llamado Esparta.
1 Espíritu Santo	40.45	1.949	Entonces llamado Esparta.
2 San Juan Grande	56.64	731	

<i>Provincia, cantón y distrito</i>	<i>Area km²</i>	<i>Población</i>	<i>Observaciones</i>
3 Macacona	35.58	1.056	
4 San Rafael	39.65	1.395	
5 San Jerónimo	49.49	535	
CANTON 3 OSA	8.326.00	3.093	
1 Buenos Aires	1.773.43	1.477	Incluye distrito 2 Volcán. Corresponde al distrito 3 Potrero Grande.
2 Térraba	1.107.04	786	
3 Boruca	138.03		
4 El Pozo	2.152.56		
5 Golfo Dulce o Santo Domingo	3.154.94	830	Incluye cantón 5 Osa (límites antes de 1962) y territorio insular: Caño, Violín.
CANTON 4 MONTES DE ORO	244.76	3.039	
1 Miramar	125.11	3.039	
2 Unión	60.42		
3 El Tigre o San Isidro	59.23		
PROVINCIA DE LIMON	9.188.52	23.777	
CANTON 1 LIMON	5.348.36	13.135	
1 Limón	896.21	7.769	
2 Matina	1.327.15	1.954	
3 Talamanca	3.125.00	3.412	
CANTON 2 POCOCHI	2.979.97	4.764	
1 Guápiles	2.295.77	2.095	Incluye distritos: 3 Rita, 4 Roxana, 5 Cariari, 6 Colorado. Incluye distritos: 1 Guácimo, 2 Mercedes, 3 Pocora, 4 Río Jiménez, 5 Duacari.
2 Jiménez	684.20	2.669	
CANTON 3 SIQUIRRES	860.19	5.878	
1 Siquirres	373.25	2.317	
2 Pacuarito	218.03	1.295	
3 Florida	93.02	162	
4 Germania	69.66	790	
5 Cairo	106.23	1.314	



NICARAGUA

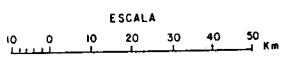
MAR CARIBE

OCEANO PACIFICO

PANAMA

DIVISION ADMINISTRATIVA DE COSTA RICA
1920

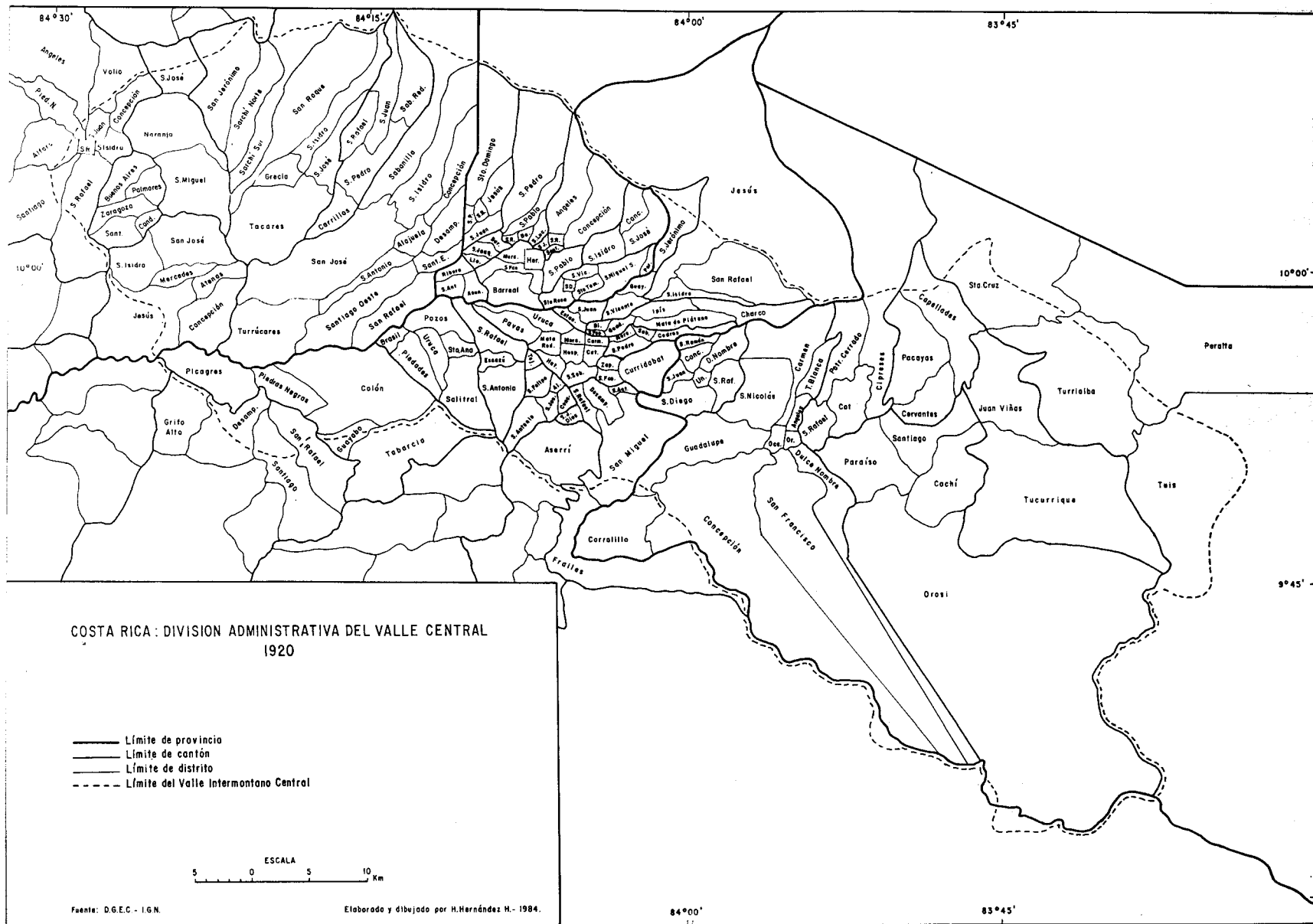
- Frontera actual de la República de Costa Rica
- Límite de provincia
- Límite de cantón
- Límite de distrito



Fuente: D.G.E.C. - I.G.N.

Elaborado y dibujado por H.Hernández H. 1984.

NOTA: Los límites de línea imaginaria interrumpida corresponden a situaciones no definidas a la fecha indicada.



DIVISIÓN TERRITORIAL ADMINISTRATIVA DE COSTA RICA EN 1927*

COSTA RICA:	7 provincias 58 cantones 284 distritos
PROVINCIA DE SAN JOSE:	17 cantones 88 distritos
PROVINCIA DE ALAJUELA:	11 cantones 71 distritos
PROVINCIA DE CARTAGO:	7 cantones 35 distritos
PROVINCIA DE HEREDIA:	8 cantones 36 distritos
PROVINCIA DE GUANACASTE:	8 cantones 26 distritos
PROVINCIA DE PUNTARENAS:	4 cantones 18 distritos
PROVINCIA DE LIMON:	3 cantones 10 distritos

NOTA: Se respeta el orden de las provincias vigente según la División Territorial de Costa Rica para 1927. En el censo difiere el orden de las provincias.

* Los valores de superficie están dados según el territorio de la frontera actual de la República de Costa Rica.

<i>Provincia, cantón y distrito</i>	<i>Area km²</i>	<i>Población</i>	<i>Observaciones</i>
COSTA RICA	51.100.00	471.524	
PROVINCIA DE SAN JOSE	4.792.22	153.183	
CANTON 1 SAN JOSE	60.62	62.053	
1 Carmen	1.49	7.330	
2 Merced	2.29	9.645	
3 Hospital	3.38	18.604	
4 Catedral	2.48	15.001	
5 Zapote	2.68	1.711	
6 San Francisco de Dos Ríos	2.68	730	
7 Curridabat	16.00	2.551	Corresponde al cantón 18 Curridabat, creado en 1929.
8 La Uruca	8.35	2.004	
9 Mata Redonda	3.68	927	
10 Las Pavas	9.34	1.499	
11 Hatillo	4.37	650	
12 San Sebastián	3.88	1.401	
CANTON 2 ESCAZU	34.49	5.113	
1 Escazú	3.78	2.143	
2 San Antonio	17.69	1.927	
3 San Rafael	13.02	1.043	
CANTON 3 DESAMPARADOS	117.47	9.463	
1 Desamparados	6.86	1.502	
2 San Miguel	43.93	2.227	Incluye distrito 7 Patarrá y distrito 10 Damas, segregados en 1929 y 1968 respectivamente.
3 San Juan de Dios	2.98	1.034	
4 San Rafael Arriba	4.57	1.072	Incluye distrito 11 San Rafael Abajo segregado en 1968.
5 San Antonio	2.09	893	
6 Frailes	57.04	2.735	Incluye distrito 8 San Cristóbal y distrito 9 Rosario.

<i>Provincia, cantón y distrito</i>	<i>Area km²</i>	<i>Población</i>	<i>Observaciones</i>
CANTON 4			
PURISCAL	634.74	13.329	Límites antes 1962.
1 Santiago	36.37	2.605	
2 Mercedes Norte	491.64	4.139	Corresponde a Mercedes Sur.
3 Barbacoas	21.76	1.474	
4 Grifo Alto	23.85	1.737	
5 San Rafael	30.01	1.957	Incluye distrito 8 San Antonio.
6 Candelarita	25.64	821	
7 Desamparados	5.47	596	
CANTON 5			
TARRAZU	657.24	5.734	Límites antes 1962.
1 San Marcos	37.66	1.639	
2 San Pablo	52.38	1.628	Incluye distrito 5 Santa Cruz del cantón León Cortés.
3 San Andrés	67.97	638	Incluye distrito 4 San Isidro y 3 Llano Bonito del cantón León Cortés.
4 San Lorenzo	499.23	1.829	Incluye distrito 3 San Carlos del cantón Tarrazú.
CANTON 6			
ASERRI	168.34	6.592	
1 Aserrí	29.91	2.711	
2 Praga (Tarbaca)	15.20	645	
3 Vuelta de Jorco	20.87	1.194	
4 San Gabriel	12.22	1.315	
5 La Legua	90.14	727	Incluye distrito 6 Monterrey segregado en 1966.
CANTON 7			
MORA	162.09	7.925	
1 Villa Colón	60.02	2.715	
2 Guayabo	8.65	1.002	
3 Tabarcia	48.20	1.668	
4 Piedras Negras	17.89	966	
5 Picagres	27.33	1.574	
CANTON 8			
GOICOE-CHEA	31.50	6.496	
1 Guadalupe	2.48	2.699	
2 San Francisco	0.50	868	

<i>Provincia, cantón y distrito</i>	<i>Area km²</i>	<i>Población</i>	<i>Observaciones</i>
3 Blancos	2.39	1.402	Corresponde al distrito 3 Calle Blancos.
4 Mata de Plátano	7.85	557	
5 Ipís	5.76	631	
6 Charco	12.52	339	Corresponde al distrito 6 Rancho Redondo.
CANTON 9			
SANTA ANA	61.42	3.785	
1 Santa Ana	5.17	962	
2 Salitral	20.37	783	
3 Los Pozos o Concepción	13.42	712	
4 La Uruca o San Joaquín	6.96	482	
5 Piedades	12.22	663	
6 Brasil	3.28	183	
CANTON 10			
ALAJUELITA	21.17	2.571	
1 Alajuelita	1.29	731	
2 San José	1.99	596	Corresponde al distrito 2 San Josecito.
3 San Antonio	9.84	479	
4 Concepción	2.48	371	
5 San Felipe	4.00	315	
6 Tejarillos	1.57	79	
CANTON 11			
CORONADO	314.63	4.161	Límites antes 1971.
1 San Isidro	5.76	1.585	
2 San Rafael	34.38	1.542	
3 Jesús	274.49	1.034	Incluye distrito 4 Patalillo creado en 1968.
CANTON 12			
ACOSTA	342.24	7.474	
1 Acosta	24.84	2.125	Corresponde al distrito 1 San Ignacio.
2 Guaitil	42.23	1.515	
3 Palmichal	34.58	1.102	
4 Cangrejal	68.27	1.136	
5 El Pito o Teruel	172.32	1.596	Corresponde al distrito 5 Sabanillas.
CANTON 13			
TIBAS	8.15	4.579	
1 San Juan	4.77	2.356	Incluye distrito 3 Anselmo Llorente creado en 1953.

<i>Provincia, cantón y distrito</i>	<i>Area km²</i>	<i>Población</i>	<i>Observaciones</i>
2 La Estación	3.38	2.223	Corresponde al distrito 2 Cinco Esquinas.
CANTON 14 MORAVIA			
1 San Vicente	5.37	1.881	
2 San Jerónimo	18.58	452	
3 Guayabal	4.67	445	Corresponde al distrito 3 La Trinidad.
CANTON 15 MONTES DE OCA			
1 San Pedro	15.11	3.676	
2 Sabanilla	4.77	2.069	
3 Mercedes	1.79	596	
4 Cedros	1.39	413	
	7.16	598	Corresponde al distrito 4 San Rafael.
CANTON 16 TURRUBARES			
1 San Pablo	415.69	2.742	
2 San Pedro	32.50	716	
3 San Juan de Mata	37.56	465	
4 San Luis	304.49	1.102	
	41.14	459	
CANTON 17 DOTA			
1 Santa María	1.722.70	4.712	Límites antes 1962.
2 Jardín	173.97	1.561	
3 Copey	32.50	162	
4 El General o Los Ranchos	281.83	518	
5 Daniel Flores	73.24	479	
6 Rivas o Concepción	62.11	540	
7 Ureña	301.31	253	
	797.74	1.199	Corresponde al distrito 1 San Isidro de El General.
PROVINCIA DE ALAJUELA			
9.753.23		97.577	
CANTON 1 ALAJUELA			
1 Alajuela	389.14	25.656	
2 San José	4.14	8.496	
3 Concepción	13.42	1.457	
4 San Antonio	20.90	919	
	9.54	1.172	

<i>Provincia, cantón y distrito</i>	<i>Área km²</i>	<i>Población</i>	<i>Observaciones</i>
5 Santiago			
Oeste	27.92	1.690	
6 San Isidro	35.97	2.306	
7 Sabanilla o los Angeles	28.92	1.461	
8 San Rafael	19.97	1.812	
9 Santiago Este	5.37	1.432	
10 Desamparados	12.72	1.047	
11 Turrúcares	35.08	1.586	
12 Tambor	13.61	1.249	
13 Garita	34.28	911	
14 Sarapiquí	127.30	118	Distrito con carácter provisional.
CANTON 2			
SAN RAMON	1.351.76	13.805	Límites antes 1952.
1 San Ramón	1.29	2.722	
2 Santiago Sur	50.68	1.472	
3 San Juan	5.07	858	
4 Piedades Norte	40.84	875	
5 Piedades Sur	115.77	1.852	
6 San Rafael	36.47	2.117	
7 San Isidro	7.45	681	
8 Los Angeles	986.97	724	Incluye distrito 13 Peñas Blancas del cantón San Ramón y distrito 7 Fortuna y 8 La Tigra del cantón de San Carlos.
9 Alfaro	17.49	639	
10 Volio	21.66	698	
11 Concepción	8.25	543	
12 Zapotal	59.82	624	
CANTON 3			
GRECIA	5.868.08	16.130	
1 Grecia	6.86	2.737	
2 San Isidro	18.09	911	
3 San José	12.42	1.033	
4 Sarchí Norte	21.17	1.539	Incluye distrito 5 Rodríguez.
5 Sarchí Sur	99.08	1.234	Incluye distrito 3 Toro Amarillo y distrito 4 San Pedro.
6 San Roque	56.45	2.063	Incluye distrito 8 Bolívar.
7 Tacares o Concepción	47.70	2.013	Incluye distrito 7 Puente de Piedra.
8 San Jerónimo	5.352.11	4.083	Incluye la parte norte del distrito 8 San Jerónimo.
9 Río Cuarto	254.20	517	

<i>Provincia, cantón y distrito</i>	<i>Area km²</i>	<i>Población</i>	<i>Observaciones</i>
CANTON 4			
SAN MATEO	125.90	3.234	
1 San Mateo	104.24	2.180	Incluye distrito 3 Jesús María.
2 Desmonte	21.66	1.054	
CANTON 5			
ATENAS	127.19	7.631	
1 Atenas	7.35	1.648	
2 Jesús	45.41	1.924	
3 Mercedes	7.35	900	
4 San Isidro	16.30	873	
5 Concepción	24.45	1.037	
6 San José	27.33	1.249	Incluye distrito 7 Santa Eulalia.
CANTON 6			
NARANJO	85.08	7.910	
1 Naranjo	33.10	4.448	Incluye distrito 6 San Juan.
2 San Miguel	32.50	2.190	Incluye distrito 7 Rosario.
3 San Juanillo			
o San José	19.48	1.272	
CANTON 7			
PALMARES	38.06	6.683	
1 Palmares	1.09	1.364	
2 Zaragoza	8.05	1.603	
3 Buenos Aires	11.43	1.585	Incluye distrito 7 Granja.
4 Santiago	8.05	833	
5 Candelaria	4.07	714	
6 Esquipulas	5.37	584	
CANTON 8			
POAS	73.84	3.570	
1 San Pedro	17.99	1.319	
2 San Juan	15.01	482	
3 San Rafael	11.53	1.010	
4 Carrillos	8.84	478	
5 Sabana Redonda	20.47	281	
CANTON 9			
OROTINA	141.92	4.151	
1 Orotina	21.27	2.294	
2 Mastate	5.76	404	
3 Hacienda Vieja	14.91	485	
4 Coyolar	38.50	724	
5 Ceiba	61.48	244	
CANTON 10			
SAN CARLOS	1.440.16	5.719	
1 Villa Quesada	145.31	1.749	

<i>Provincia, cantón y distrito</i>	<i>Area km²</i>	<i>Población</i>	<i>Observaciones</i>
2 Florencia	409.02	1.415	
3 Buena Vista	80.40	641	Incluye distrito 6 Zapote del cantón 11 Alfaro Ruiz, segregado del cantón San Carlos en 1939.
4 Aguas Zarcas	805.43	1.914	Incluye distritos: 5 Venecia, 5 Pital y 9 Palmera.
CANTON 11			
ALFARO RUIZ			
	112.10	3.088	
1 Zarcero	10.34	791	
2 Laguna	10.14	605	
3 Tapezco	35.97	661	
4 Guadalupe Norte o Bella Vista	23.65	694	
5 Palmira	32.00	337	
PROVINCIA DE CARTAGO			
	3.124.67	70.198	
CANTON 1 CARTAGO			
	452.36	26.909	
1 Parte Oriental	2.19	3.453	
2 Parte Occidental	1.99	3.690	
3 Los Angeles	2.70	2.195	
4 Carmen	32.68	2.758	Incluye distrito 10 Llano Grande.
5 San Nicolás	27.73	2.787	
6 San Francisco	104.15	1.174	
7 Concepción	164.36	4.204	Corresponde al cantón 8 El Guarco.
8 Guadalupe	35.28	2.151	Incluye distrito 11 Quebradillas creado en 1983.
9 Corralillo	33.09	2.337	
10 Tierra Blanca	9.04	1.102	
11 Dulce Nombre	39.15	1.058	
CANTON 2 PARAISO			
	516.71	7.900	
1 Paraiso	34.48	3.048	
2 Santiago	25.34	1.300	
3 Orosi	420.12	1.862	
4 Cachí	36.77	1.690	

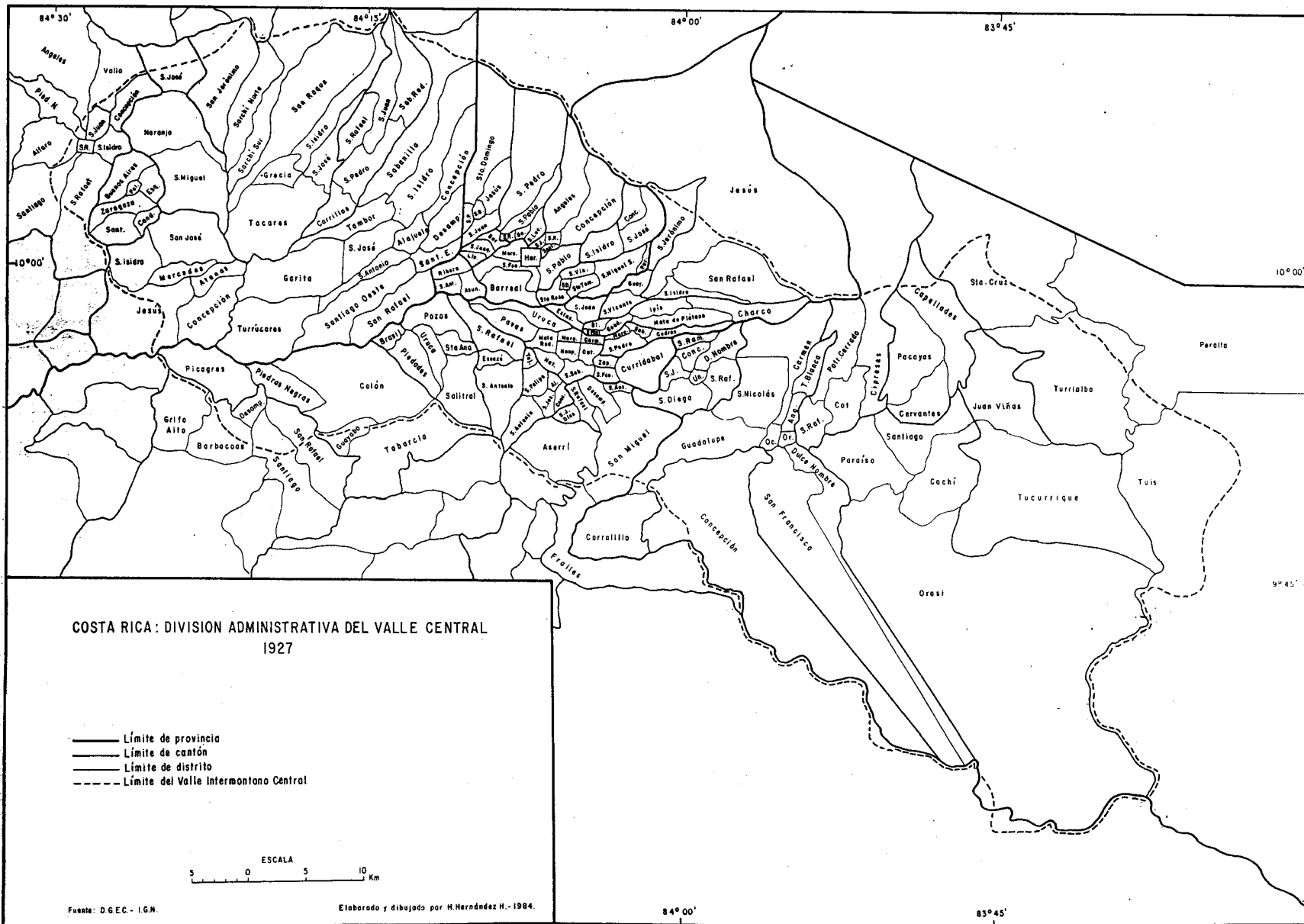
<i>Provincia, cantón y distrito</i>	<i>Area km²</i>	<i>Población</i>	<i>Observaciones</i>
CANTON 3			
LA UNION	44.83	4.972	
1 La Unión	2.39	1.540	
2 San Diego	13.82	850	Incluye distrito 8 Río Azul, creado en 1968.
3 San Juan	3.58	514	
4 San Rafael	8.84	648	
5 Concepción	3.68	706	
6 Dulce			
Nombre	8.35	483	
7 San Ramón	4.17	231	
CANTON 4			
JIMENEZ	180.00	5.892	
1 Juan Viñas	39.55	3.531	
2 Tucurrique	140.45	2.361	
CANTON 5			
TURRIALBA	1.644.57	15.814	
1 Turrialba	101.27	9.095	Incluye distrito 9 Santa Rosa.
2 Tuis	1.040.90	3.025	Incluye distritos: 2 Suiza, 7 Tuis y 8 Tayutic.
3 Peralta	375.00	2.050	Incluye distritos: 5 Santa Teresita y 6 Pavones.
4 Santa Cruz	127.40	1.644	
CANTON 6			
ALVARADO	80.79	3.568	
1 Pacayas	25.64	1.754	
2 Cervantes	15.40	1.133	
3 Capellades	39.75	681	
CANTON 7			
OREAMUNO	205.41	5.143	
1 San Rafael	9.74	2.554	
2 Cot	15.40	1.335	
3 Potrero			
Cerrado	22.16	443	
4 Cipreses	158.11	811	Incluye distrito 5 Santa Rosa, creado en 1938.
PROVINCIA			
DE HEREDIA	2.563.84	38.407	Límites antes 1971.
CANTON 1			
HEREDIA	2.338.57	12.667	
1 Heredia	2.78	7.631	
2 San Pablo	7.95	1.814	Corresponde al cantón 9 San Pablo.
3 Mercedes	4.17	1.148	
4 San Francisco	5.66	518	

<i>Provincia, cantón y distrito</i>	<i>Área km²</i>	<i>Población</i>	<i>Observaciones</i>
5 Barreal	12.32	1.041	
6 Sarapiquí	2.305.69	515	
CANTON 2			
BARVA	52.97	3.482	
1 Barva	0.60	831	
2 San Pedro	41.74	1.535	Incluye distrito 6 San José de la Montaña.
3 San Pablo	6.46	586	
4 San Roque	1.19	280	
5 Santa Lucía	2.98	250	
CANTON 3			
SANTO DOMINGO	25.04	6.089	
1 Santo Domingo	0.80	2.550	
2 San Vicente	2.78	166	
3 San Miguel o Raicero	12.32	1.599	Incluye distrito 7 Tures y 8 Parará.
4 Paracito	1.29	190	
5 Santo Tomás	3.48	758	
6 Santa Rosa	4.37	826	
CANTON 4			
SANTA BARBARA	52.17	3.997	
1 Santa Bárbara	1.29	900	
2 San Pedro	2.48	614	
3 San Juan	5.17	647	
4 Jesús	10.83	837	
5 Santo Domingo	32.40	999	Incluye distrito 6 Purabá.
CANTON 5			
SAN RAFAEL	50.28	4.163	
1 San Rafael	1.39	1.542	
2 San José	1.19	592	
3 Santiago	1.09	385	
4 Los Angeles	24.05	888	
5 Concepción	22.56	756	
CANTON 6			
SAN ISIDRO	26.43	2.744	
1 San Isidro	8.55	1.355	
2 San José	10.43	767	
3 Concepción	7.45	622	
CANTON 7			
BELEN	11.42	2.782	
1 San Antonio	2.78	1.554	

<i>Provincia, cantón y distrito</i>	<i>Area km²</i>	<i>Población</i>	<i>Observaciones</i>
2 La Ribera	4.17	717	
3 Asunción	4.47	511	
CANTON 8			
FLORES	6.96	2.483	
1 San Joaquín	2.88	1.343	
2 Barrantes	2.29	775	
3 Llorente	1.79	365	
PROVINCIA DE GUANACASTE			
	10.140.71	51.142	
CANTON 1			
LIBERIA	2.820.37	7.322	
1 Liberia	965.93	3.161	Incluye distritos: 4 Nacascolo y 5 Curubandé.
2 Cañas Dulces	470.54	1.291	Incluye distrito 3 Mayorga.
3 La Cruz	1.383.90	2.870	Corresponde al cantón 10 La Cruz.
CANTON 2			
NICOYA	2.160.69	11.005	
1 Nicoya	938.33	4.215	Incluye distrito 5 Sámara y el cantón 11 Hojanca.
2 Mansión	884.19	3.623	Incluye distrito 4 Quebrada Honda y el cantón 9 Nandayure
3 San Antonio	338.17	3.167	
CANTON 3			
SANTA CRUZ	1.325.06	10.390	
1 Santa Cruz	272.08	3.976	
2 Bolsón	94.21	1.559	Incluye distrito 7 Diríá.
3 Veintisiete de Abril	669.79	2.516	Incluye distrito 6 Cuajiniquil.
4 Tempate	288.98	2.339	Incluye distrito 5 Cartagena.
CANTON 4			
BAGACES	1.273.49	1.890	
1 Bagaces	1.273.49	1.890	Incluye distritos 2 Fortuna y 3 Mogote.
CANTON 5			
CARRILLO	564.75	5.364	
1 Filadelfia	125.01	1.339	
2 Palmira	37.17	582	
3 Sardinal	210.38	1.854	
4 Belén	192.19	1.589	
CANTON 6			
CAÑAS	682.20	3.500	
1 Cañas	682.20	3.500	

<i>Provincia, cantón y distrito</i>	<i>Area km²</i>	<i>Población</i>	<i>Observaciones</i>
CANTON 7			
ABANGARES	675.76	5.540	
1 Juntas	235.52	1.931	
2 Minas de Abangares	132.47	2.047	Corresponde al distrito 2 La Sierra.
3 San Juan	112.00	962	
4 Colorado	195.77	600	
CANTON 8			
TILARAN	638.39	6.131	
1 Tilarán	96.92	1.239	
2 Quebrada Grande	61.01	1.127	
3 Tronadora	238.25	734	Incluye distrito 7 Arenal.
4 Santa Rosa	93.84	1.066	
5 Líbano	57.46	1.188	
6 Tierras Morenas	90.91	777	
PROVINCIA DE PUNTARENAS			
	11.532.81	28.739	Límites antes 1962.
CANTON 1 PUNTARENAS			
	2.740.24	14.746	
1 Puntarenas	1.005.24	7.790	Incluye distrito 8 Barranca, distrito 10 Isla del Coco, cantón 6 Aguirre, cantón 9 Parrita, cantón 11 Garabito.
2 Pitahaya	271.39	1.048	
3 Chomes	286.80	1.923	Incluye distrito 7 Guacimal y distrito 10 Monte Verde.
4 Lepanto	420.46	2.142	Incluye la isla Venado.
5 Paquera	654.49	1.182	Incluye distrito 11 Cóbano y territorio insular: Negritos, Jesucita, Tortugas, Cedros, Muertos, Cabo Blanco y Cabuya.
6 Manzanillo	101.86	661	Incluye isla de Chira: 43.00km ²
CANTON 2 ESPARZA			
	221.81	5.314	Llamado entonces Esparta.
1 Espíritu Santo	40.45	2.067	Denominado entonces Esparta.
2 San Juan Grande	56.64	755	
3 Macacona	35.58	683	
4 San Rafael	39.65	862	

<i>Provincia, cantón y distrito</i>	<i>Area km²</i>	<i>Población</i>	<i>Observaciones</i>
5 San Jerónimo	49.49	947	
CANTON 3 OSA	8.326.00	4.367	
1 Buenos Aires	1.773.43	1.308	Incluye distrito 2 Volcán. Corresponde al distrito 3 Potrero Grande del cantón 3 Buenos Aires.
2 Térraba	1.107.04	713	
3 Boruca	138.03	352	Incluye el cantón actual Osa y el territorio insular: Caño y Violín.
4 El Pozo	2.152.56	799	
5 Golfo Dulce o Santo Domingo	3.154.94	1.195	Incluye cantón 7 Golfito, 8 Coto Brus y 10 Corredores.
CANTON 4 MONTES DE ORO	244.76	4.312	
1 Miramar	125.11	1.665	
2 La Unión	60.42	2.037	
3 San Isidro	59.23	610	
PROVINCIA DE LIMON	9.188.52	32.278	
CANTON 1 LIMON	5.348.36	22.424	Límites antes 1969.
1 Limón	896.21	15.624	
2 Matina	1.327.15	4.086	
3 Talamanca	3.125.00	2.714	
CANTON 2 POCOCHI	2.979.97	2.974	Incluye distrito 3 Rita, 4 Roxana, 5 Cariari, 6 Colorado. Incluye distrito 1 Guácimo, 2 Mercedes, 3 Pocora, 4 Río Jiménez y 5 Duacari.
1 Guápiles	2.295.77	1.236	
2 Jiménez	684.20	1.738	
CANTON 3 SIQUIRRES	860.19	6.880	
1 Siquirres	373.25	2.985	
2 Pacuarito	218.03	1.976	
3 Florida	93.02	171	
4 Germania	69.66	678	
5 Cairo	106.23	1.070	



**DIVISION TERRITORIAL
ADMINISTRATIVA DE COSTA RICA
EN 1930***

COSTA RICA:	7 provincias 59 cantones 286 distritos
PROVINCIA DE SAN JOSE:	18 cantones 92 distritos
PROVINCIA DE ALAJUELA:	11 cantones 68 distritos
PROVINCIA DE CARTAGO:	7 cantones 35 distritos
PROVINCIA DE HEREDIA:	8 cantones 36 distritos
PROVINCIA DE GUANACASTE:	8 cantones 26 distritos
PROVINCIA DE PUNTARENAS:	4 cantones 19 distritos
PROVINCIA DE LIMON:	3 cantones 10 distritos

NOTA: Población al 31 de diciembre de 1930.

* Los valores de superficie están dados según el territorio de la frontera actual de la República de Costa Rica.

<i>Provincia, cantón y distrito</i>	<i>Área km²</i>	<i>Población</i>	<i>Observaciones</i>
COSTA Rica	51.100.00	516.031	
PROVINCIA DE SAN JOSE	4.796.22	167.669	
CANTON 1 SAN JOSE	44.62	64.510	
1 Carmen	1.49	8.720	
2 Merced	2.29	10.122	
3 Hospital	3.38	19.773	
4 Catedral	2.48	16.090	
5 Zapote	2.68	1.840	
6 San Francisco de Dos Ríos	2.68	806	
7 Uruca	8.35	2.129	
8 Mata Redonda	3.68	1.174	
9 Pavas	9.34	1.644	
10 Hatillo	4.37	700	
11 San Sebastián	3.88	1.512	
CANTON 2 ESCAZU	34.49	5.547	
1 Escazú	3.78	2.270	
2 San Antonio	17.69	2.098	
3 San Rafael	13.02	1.179	
CANTON 3 DESAMPARADOS	117.47	10.399	
1 Desamparados	6.86	1.556	
2 San Miguel	23.25	1.852	
3 San Juan de Dios	2.98	1.163	
4 San Rafael	4.57	1.183	Antes San Rafael Arriba. Incluye distrito 11 San Rafael Abajo, creado en 1968.
5 San Antonio	2.09	982	
6 Frailes	57.04	3.063	Incluye distrito 8 San Cristóbal y distrito 9 Rosario, segregados en 1950.
7 Patarrá	20.68	600	Incluye distrito 10 Damas, creado en 1968.
CANTON 4 PURISCAL	634.74	14.769	Límites antes de 1962.
1 Santiago	36.37	2.819	

<i>Provincia, cantón y distrito</i>	<i>Área km²</i>	<i>Población</i>	<i>Observaciones</i>
2 Mercedes Norte	491.64	4.706	Corresponde al distrito 2 Mercedes Sur.
3 Barbacoas	21.76	1.701	
4 Grifo Alto	23.85	1.870	
5 San Rafael	30.01	2.164	Incluye distrito 8 San Antonio, segregado en 1950.
6 Candelarita	25.64	858	
7 Desamparados	5.47	651	
CANTON 5			
TARRAZU	657.24	6.537	Límites antes de 1962.
1 San Marcos	37.66	1.992	
2 San Pablo	52.38	1.940	Incluye distrito 5 Santa Cruz del cantón 20 León Cortés.
3 San Andrés	67.97	687	Incluye distrito 4 San Isidro (León Cortés), segregado en 1943, y el distrito 3 Llano Bonito (León Cortés), creado en 1935.
4 San Lorenzo	499.23	1.918	Incluye distrito 3 San Carlos del cantón 5 Tarrazú.
CANTON 6			
ASERRI	168.34	7.369	
1 Aserri	29.91	2.992	
2 Tarbaca	15.20	696	Entonces denominado Praga.
3 Vuelta de Jorco	20.87	1.381	
4 San Gabriel	12.22	1.508	
5 Legua	90.14	792	Incluye distrito 6 Monterrey, creado en 1966.
CANTON 7			
MORA	162.09	8.541	
1 Colón	60.02	2.888	Entonces denominado Villa Colón.
2 Guayabo	8.65	1.089	
3 Tabarcia	48.20	1.855	
4 Piedras Negras	17.89	1.008	
5 Picagres	27.33	1.701	
CANTON 8			
GOICOE			
CHEA	31.50	6.546	
1 Guadalupe	2.48	2.757	
2 San Francisco	0.50	829	
3 Blancos	2.39	1.348	Hoy Calle Blancos.

<i>Provincia, cantón y distrito</i>	<i>Area km¹</i>	<i>Población</i>	<i>Observaciones</i>
4 Mata de Plátano	7.85	587	
5 Ipís	5.76	661	
6 Charco	12.52	364	Corresponde al distrito 6 Rancho Redondo.
CANTON 9			
SANTA ANA	61.42	4.232	
1 Santa Ana	5.17	1.070	
2 Salitral	20.37	908	
3 Pozos	13.42	786	
4 Uruca	6.96	552	
5 Piedades	12.22	715	
6 Brasil	3.28	201	
CANTON 10			
ALAJUELITA	21.17	2.808	
1 Alajuelita	1.29	684	
2 San José	1.99	709	Hoy San Josecito.
3 San Antonio	9.84	542	
4 Concepción	2.48	420	
5 San Felipe	4.00	370	
6 Tejarcillos	1.57	83	
CANTON 11			
CORONADO	314.63	4.626	Límites antes de 1971.
1 San Isidro	5.76	1.697	
2 San Rafael	34.38	1.761	
3 Jesús	274.49	1.168	Incluye distrito 4 Patalillo, creado en 1968.
CANTON 12			
ACOSTA	342.24	8.416	
1 Acosta	24.84	2.453	Corresponde a San Ignacio.
2 Guaitil	42.23	1.675	
3 Palmichal	34.58	1.224	
4 Cangrejal	68.27	1.271	
5 El Pito o Teruel	172.32	1.793	Corresponde a Sabanillas.
CANTON 13			
TIBAS	8.15	4.744	
1 San Juan	4.77	2.623	Incluye distrito 3 Anselmo Llorente, creado en 1953.
2 La Estación	3.38	2.121	Corresponde al distrito 2 Cinco Esquinas.
CANTON 14			
MORAVIA	28.62	3.077	
1 San Vicente	5.37	2.091	
2 San Jerónimo	18.58	496	
3 Guayabal	4.67	490	Corresponde al distrito 3 Trinidad.

<i>Provincia, cantón y distrito</i>	<i>Area km²</i>	<i>Población</i>	<i>Observaciones</i>
CANTON 15			
MONTES DE			
OCA	15.11	3.975	
1 San Pedro	4.77	2.238	
2 Sabanilla	1.79	651	
3 Mercedes	1.39	448	
4 Cedros	7.16	638	Corresponde al distrito 4 San Rafael.
CANTON 16			
TURRUBA-			
RES			
1 San Pablo	415.69	3.087	
2 San Pedro	32.50	795	
3 San Juan	37.56	536	
de Mata	304.49	1.236	
4 San Luis	41.14	520	
CANTON 17			
DOTA			
1 Santa Maria	1.722.70	5.653	Límites antes de 1962.
2 Jardín	173.97	1.865	
3 Copey	32.50	178	
4 El General	281.83	608	
5 Daniel	73.24	550	
Flores	62.11	640	
6 Rivas	301.31	377	
7 Ureña	797.74	1.435	Corresponde al distrito 1 San Isidro de El General.
CANTON 18			
CURRIDABAT			
1 Curridabat	16.00	2.833	
2 Granadilla	4.97	1.796	
3 Sánchez	4.97	321	
4 Tirrases	4.17	497	
	1.89	219	
PROVINCIA			
DE			
ALAJUELA	9.753.23	107.285	
CANTON 1			
ALAJUELA			
1 Alajuela	389.14	27.973	
2 San José	4.14	9.266	
	188.61	3.989	Incluye distritos: 12 Tambor, 13 Garita, 14 Sarapiquí.
3 Concepción	20.90	1.056	
4 San Antonio	9.54	1.273	
5 Santiago			
Oeste	27.92	1.862	
6 San Isidro	35.97	2.566	
7 Sabanilla	28.92	1.653	

<i>Provincia, cantón y distrito</i>	<i>Area km²</i>	<i>Población</i>	<i>Observaciones</i>
8 San Rafael	19.97	1.917	
9 Santiago Este	5.37	1.511	
10 Desamparados	12.72	1.175	
11 Turrúcares	35.08	1.705	
CANTON 2			
SAN RAMON	1.351.76	15.282	Límites antes de 1952.
1 San Ramón	1.29	3.126	
2 Santiago Sur	50.68	1.609	Hoy Santiago.
3 San Juan	5.07	933	
4 Piedades Norte	40.84	1.010	
5 Piedades Sur	115.77	2.045	
6 San Rafael	36.47	2.369	
7 San Isidro	7.45	757	
8 Angeles	986.97	802	Incluye distrito 13 Peñas Blancas (San Ramón), distritos 7 Fortuna y 8 Tigra de San Carlos
9 Alfaro	17.49	660	
10 Volio	21.66	698	
11 Concepción	8.25	644	
12 Zapotal	59.82	629	
CANTON 3			
GRECIA	5.868.08	17.815	
1 Grecia	6.86	2.975	
2 San Isidro	18.09	1.016	
3 San José	12.42	1.170	
4 Sarchí Norte	21.17	1.753	Incluye distrito 5 Rodríguez, creado en 1971.
5 Sarchí Sur	99.08	1.305	Incluye distrito 3 Toro Amarillo y distrito 4 San Pedro del cantón 12 Valverde Vega.
6 San Roque	56.45	2.299	Incluye distrito 8 Bolívar.
7 Tacares	47.70	2.164	Incluye distrito 7 Puente de Piedra.
8 San Jerónimo	5.352.11	4.547	Incluye la parte norte del distrito San Jerónimo y distrito Cirri Sur.
9 Río Cuarto	254.20	586	
CANTON 4			
SAN MATEO	125.90	3.572	
1 San Mateo	104.24	2.450	Incluye distrito 3 Jesús María, creado en 1966.
2 Desmonte	21.66	1.122	
CANTON 5			
ATENAS	127.19	8.374	
1 Atenas	7.35	1.745	

<i>Provincia, cantón y distrito</i>	<i>Area km²</i>	<i>Población</i>	<i>Observaciones</i>
2 Jesús	45.41	2.112	
3 Mercedes	7.35	1.009	
4 San Isidro	16.30	972	
5 Concepción	23.45	1.149	
6 San José	27.33	1.387	Incluye distrito 7 Santa Eulalia.
CANTON 6			
NARANJO	85.08	8.543	
1 Naranjo	33.10	4.789	Incluye distrito 6 San Juan, creado en 1966.
2 San Miguel	32.50	2.405	Incluye distrito 7 Rosario, creado en 1967.
3 San Juanillo	19.48	1.349	Hoy distrito 3 San José.
CANTON 7			
PALMARES	38.06	7.416	
1 Palmares	1.09	1.465	
2 Zaragoza	8.05	1.802	
3 Buenos Aires	11.43	1.746	Incluye distrito 7 Granja.
4 Santiago	8.05	964	
5 Candelaria	4.07	791	
6 Esquipulas	5.37	648	
CANTON 8			
POAS	73.84	3.918	
1 San Pedro	17.99	1.483	
2 San Juan	15.01	543	
3 San Rafael	11.53	1.111	
4 Carrillos	8.84	483	
5 Sabana Redonda	20.47	298	
CANTON 9			
OROTINA	141.92	4.391	
1 Orotina	21.27	2.347	
2 Mastate	5.76	430	
3 Hacienda Vieja	14.91	530	
4 Coyolar	38.50	826	
5 Ceiba	61.48	258	
CANTON 10			
SAN CARLOS	1.440.16	6.317	
1 Villa Quesada	145.31	1.964	Hoy distrito 1 Quesada.
2 Florencia	409.02	1.557	
3 Buena Vista	80.40	651	Incluye distrito 6 Zapote del cantón Alfaro Ruiz, segregado del cantón San Carlos en 1939.
4 Aguas Zarcas	805.43	2.145	Incluye distritos: 5 Venecia, 6 Pital y 9 Palmera.

<i>Provincia, cantón y distrito</i>	<i>Area km²</i>	<i>Población</i>	<i>Observaciones</i>
CANTON 11			
ALFARO			
RUIZ	112.10	3.684	
1 Zarcero	10.34	1.240	
2 Laguna	10.14	658	
3 Tapezco	35.97	691	
4 Guadalupe	23.65	714	
5 Palmira	32.00	381	
PROVINCIA DE			
CARTAGO	3.124.67	77.626	
CANTON 1			
CARTAGO			
1 Parte	452.36	29.359	
Oriental	2.19	3.710	
2 Parte			
Occidental	1.99	3.715	
3 Los Angeles	2.70	2.452	
4 Carmen	32.68	2.979	Incluye distrito 10 Llano Grande.
5 San Nicolás	27.73	3.015	
6 San Francisco	104.15	1.250	
7 Concepción	164.36	4.775	Corresponde al cantón 8 El Guarco, creado en 1939.
8 Guadalupe	35.28	2.382	Incluye distrito 11 Quebradillas creado en 1983.
9 Corralillo	33.09	2.694	
10 Tierra Blanca	9.04	1.201	
11 Dulce Nombre	39.15	1.186	
CANTON 2			
PARAISO			
1 Paraiso	516.71	8.856	
2 Santiago	34.48	3.418	
3 Orosi	25.34	1.427	
3 Orosi	420.12	2.088	
4 Cachí	36.77	1.923	
CANTON 3			
LA UNION			
1 La Unión	44.83	5.504	
2 San Diego	2.39	1.693	
2 San Diego	13.82	909	Incluye distrito 8 Río Azul, creado en 1968.
3 San Juan	3.58	544	
4 San Rafael	8.84	731	
5 Concepción	3.68	799	
6 Dulce Nombre	8.35	555	

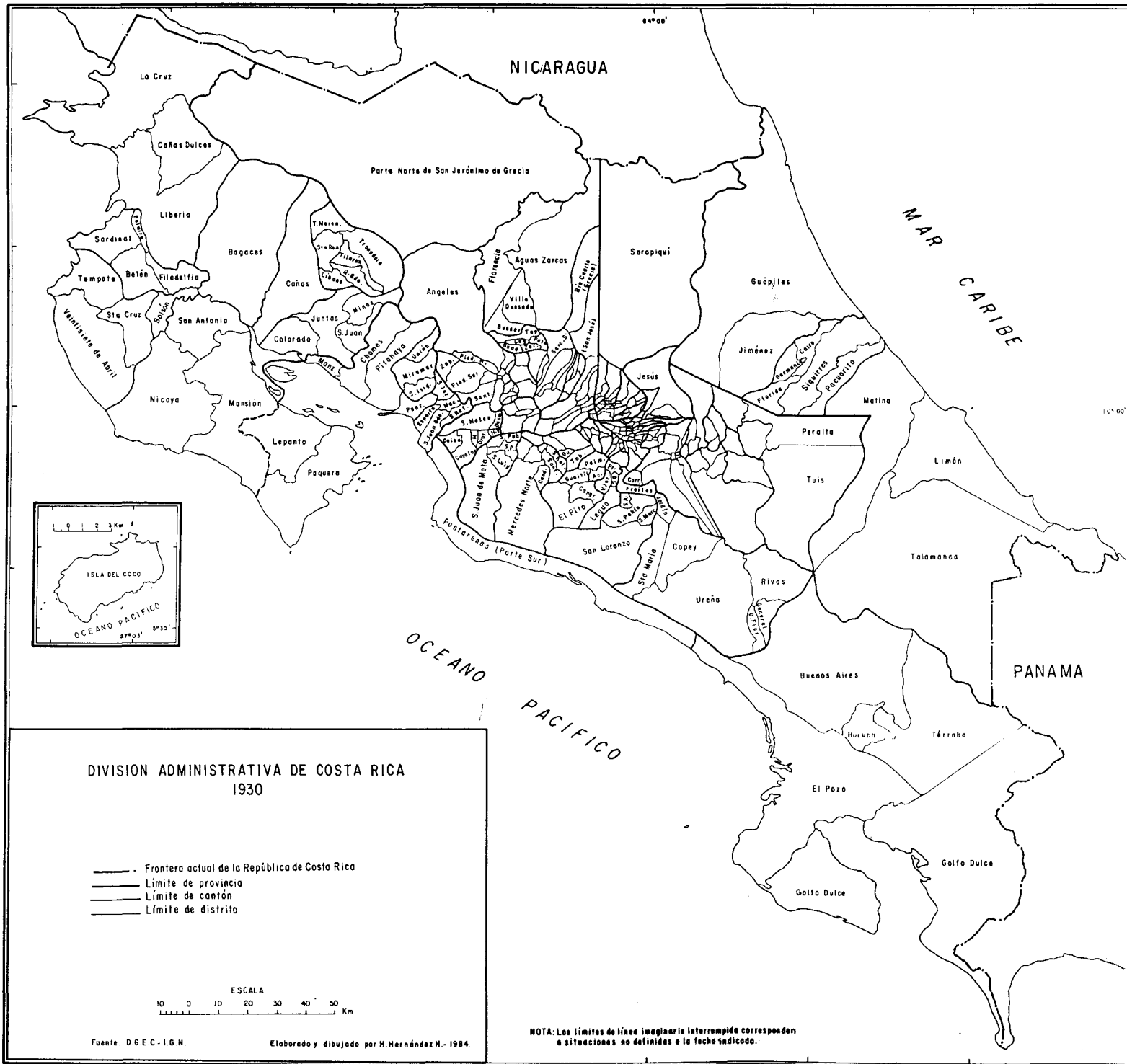
<i>Provincia, cantón y distrito</i>	<i>Area km²</i>	<i>Población</i>	<i>Observaciones</i>
7 San Ramón	4.17	273	
CANTON 4			
JIMENEZ	180.00	6.407	
1 Juan Viñas	39.55	3.953	
2 Tucurrique	140.45	2.454	
CANTON 5			
TURRIALBA	1.644.57	17.817	
1 Turrialba	101.27	10.496	Incluye distrito 9 Santa Rosa, creado en 1968.
2 Tuis	1.040.90	3.335	Incluye actual distrito 2 Suiza, distrito 7 Tuis, creado en 1968, distrito 8 Tayutic, creado en 1968.
3 Peralta	375.00	2.132	Incluye distrito 5 Santa Teresita y distrito 6 Pavones, creados en 1968.
4 Santa Cruz	127.40	1.854	
CANTON 6			
ALVARADO	80.79	4.059	
1 Pacayas	25.64	2.047	
2 Cervantes	15.40	1.257	
3 Capellades	39.75	755	
CANTON 7			
OREAMUNO	205.41	5.624	
1 San Rafael	9.74	2.777	
2 Cot	15.40	1.463	
3 Potrero			
Cerrado	22.16	503	
4 Cipreses	158.11	881	Incluye distrito 5 Santa Rosa, creado en 1938.
PROVINCIA			
DE HEREDIA	2.563.84	41.697	Límites antes de 1971.
CANTON 1			
HEREDIA	2.338.57	13.678	
1 Heredia	2.78	8.091	
2 San Pablo	7.95	1.879	Corresponde al cantón 9 San Pablo, creado en 1961.
3 Mercedes	4.17	1.266	
4 San			
Francisco	5.66	605	
5 Barreal	12.32	1.172	
6 Sarapiquí	2.304.69	665	
CANTON 2			
BARVA	52.97	3.839	
1 Barva	0.60	919	

<i>Provincia, cantón y distrito</i>	<i>Area km²</i>	<i>Población</i>	<i>Observaciones</i>
2 San Pedro	41.74	1.684	Incluye distrito 6 San José de la Montaña, creado en 1954.
3 San Pablo	6.46	688	
4 San Roque	1.19	295	
5 Santa Lucía	2.98	253	
CANTON 3			
SANTO DOMINGO			
1 Santo Domingo	0.80	2.690	
2 San Vicente	2.78	171	
3 San Miguel Sur	12.32	1.691	Incluye distritos 7 Tures y 8 Pará, creados en 1971.
4 Paracito	1.29	217	
5 Santo Tomás	3.48	799	
6 Santa Rosa	4.37	833	
CANTON 4			
SANTA BARBARA			
1 Santa Bárbara	1.29	1.063	
2 San Pedro	2.48	696	
3 San Juan	5.17	685	
4 Jesús	10.83	914	
5 Santo Domingo	32.40	1.089	Incluye distrito 6 Purabá, creado en 1976.
CANTON 5			
SAN RAFAEL			
1 San Rafael	1.39	1.623	Hoy San Josecito.
2 San José	1.19	692	
3 Santiago	1.09	375	
4 Angeles	24.05	998	
5 Concepción	22.56	809	
CANTON 6			
SAN ISIDRO			
1 San Isidro	8.55	1.506	
2 San José	10.43	907	
3 Concepción	7.45	666	
CANTON 7			
BELEN			
1 San Antonio	2.78	1.694	
2 La Ribera	4.17	768	
3 Asunción	4.47	554	
CANTON 8			
FLORES			
	6.96	2.740	

<i>Provincia, cantón y distrito</i>	<i>Area km²</i>	<i>Población</i>	<i>Observaciones</i>
1 San Joaquín	2.88	1.510	
2 Barrantes	2.29	847	
3 Llorente	1.79	383	
PROVINCIA DE GUANACASTE	10.140.71	57.045	
CANTON 1 LIBERIA	2.820.37	8.165	
1 Liberia	965.93	3.510	Incluye distritos 4 Nacascolo y 5 Curubanáde, creados en 1971
2 Cañas Dulces	470.54	1.462	Incluye distrito 3 Mayorga, creado en 1971.
3 La Cruz	1.383.90	3.193	Corresponde al actual cantón 10 La Cruz, creado en 1969.
CANTON 2 NICOYA	2.160.69	12.490	
1 Nicoya	938.33	4.770	Incluye distrito 5 Sámara, creado en 1971 y el cantón 11 Hojancha, creado en 1971.
2 Mansión	884.19	4.213	Incluye distrito 4 Quebrada Honda, creado en 1967 y el cantón 9 Nandayure, creado en 1961.
3 San Antonio	338.17	3.507	
CANTON 3 SANTA CRUZ	1.325.06	11.415	
1 Santa Cruz	272.08	4.336	
2 Bolsón	94.21	1.646	Incluye distrito 7 Diriá, creado en 1976.
3 Veintisiete de Abril	669.79	2.829	Incluye distrito 6 Cuajiniquil, creado en 1974.
4 Tempate	288.98	2.604	Incluye distrito 5 Cartagena, creado en 1964.
CANTON 4 BAGACES	1.273.49	2.145	
1 Bagaces	1.273.49	2.145	Incluye distrito 2 Fortuna, creado en 1968 y distrito 3 Mogote creado en 1971.
CANTON 5 CARRILLO	564.75	5.869	
1 Filadelfia	125.01	1.456	
2 Palmira	37.17	644	
3 Sardinal	210.38	2.020	
4 Belén	192.19	1.749	

<i>Provincia, cantón y distrito</i>	<i>Área km²</i>	<i>Población</i>	<i>Observaciones</i>
CANTON 6			
CAÑAS	682.20	3.841	
1 Cañas	682.20	3.841	
CANTON 7			
ABANGARES	675.76	6.137	
1 Juntas	235.52	2.124	
2 Las Minas	132.47	2.266	Corresponde al distrito 2 Sierra
3 San Juan	112.00	1.081	
4 Colorado	195.77	666	
CANTON 8			
TILARAN	638.39	6.983	
1 Tilarán	96.92	1.471	
2 Quebrada Grande	61.01	1.248	
3 Tronadora	238.25	791	
4 Santa Rosa	93.84	1.208	
5 Líbano	57.46	1.358	
6 Tierras Morenas	90.91	907	
PROVINCIA DE PUNTARENAS			
	11.532.81	31.327	
CANTON 1 PUNTARENAS			
	2.740.24	15.809	Límites antes de 1962.
1 Puntarenas	1.005.24	7.966	Incluye distrito 8 Barranca, creado en 1965, distrito 10 Isla del Coco, creado en 1970, cantón 6 Aguirre (límites antes de 1962), cantón 9 Parrita, cantón 11 Garabito. Territorio insular: San Lucas, Bejuco, Caballo.
2 Pitahaya	271.39	1.140	
3 Chomes	286.80	2.247	Incluye distrito 7 Guacimal y distrito 10 Monte Verde.
4 Lepanto	420.46	2.407	Incluye isla de Venado.
5 Paquera	654.49	1.297	Incluye distrito 11 Cóbano y territorio insular: Negritos, Jesucita, Tortugas, Cedros, Muertos, Cabo Blanco y Cabuya.
6 Manzanillo	101.86	752	Incluye isla de Chira: 43.00 km ²
CANTON 2 ESPARZA			
	221.81	5.770	Denominado entonces Esparta.
1 Espíritu Santo	40.45	2.211	Denominado entonces Esparta.
2 San Juan Grande	56.64	821	

<i>Provincia, cantón y distrito</i>	<i>Area km²</i>	<i>Población</i>	<i>Observaciones</i>
3 Macacona	35.58	710	
4 San Rafael	39.65	940	
5 San Jerónimo	49.49	1.088	
CANTON 3 OSA	8.326.00	4.843	
1 Buenos Aires	1.773.43	1.551	Incluye distrito 2 Volcán.
2 Térraba	1.107.04	793	Corresponde al distrito 3 Potrero Grande del cantón 3 Buenos Aires.
3 Boruca	138.03	415	
4 El Pozo	2.152.56	846	Incluye el actual cantón 5 Osa y el territorio insular: Caño, Violín.
5 Golfo Dulce	3.154.94	1.238	Incluye cantón 7 Golfito, cantón 8 Coto Brus y cantón 10 Corredores.
CANTON 4 MONTES DE ORO	244.76	4.905	
1 Miramar	125.11	1.895	
2 Unión	60.42	2.322	
3 San Isidro	59.23	688	
PROVINCIA DE LIMON	9.188.52	33.382	
CANTON 1 LIMON	5.348.36	22.836	Límites antes de 1969.
1 Limón	896.21	15.841	
2 Matina	1.327.15	4.122	
3 Talamanca	3.125.00	2.873	
CANTON 2 POCOCI	2.979.97	3.362	
1 Guápiles	2.295.77	1.448	Incluye distritos: 3 Rita, 4 Roxana, 5 Cariari, 6 Colorado, creados en 1971.
2 Jiménez	684.20	1.914	Incluye distritos: 1 Guácimo, 2 Mercedes, 3 Pocora, 4 Río Jiménez y 5 Duacaré.
CANTON 3 SIQUIRRES	860.19	7.184	
1 Siquirres	373.25	3.059	
2 Pacuarito	218.03	2.025	
3 Florida	93.02	214	
4 Germania	69.66	756	
5 Cairo	106.23	1.130	



COSTA RICA:	7 provincias 62 cantones 298 distritos
PROVINCIA DE SAN JOSE:	19 cantones 93 distritos
PROVINCIA DE ALAJUELA:	11 cantones 72 distritos
PROVINCIA DE CARTAGO:	8 cantones 35 distritos
PROVINCIA DE HEREDIA:	8 cantones 36 distritos
PROVINCIA DE GUANACASTE:	8 cantones 26 distritos
PROVINCIA DE PUNTARENAS:	5 cantones 26 distritos
PROVINCIA DE LIMON:	3 cantones 10 distritos

DIVISIÓN TERRITORIAL ADMINISTRATIVA DE COSTA RICA EN 1940*

<i>Provincia, cantón y distrito</i>	<i>Area km²</i>	<i>Población</i>	<i>Observaciones</i>
COSTA RICA	51.100.00	656.129	
PROVINCIA DE SAN JOSE	4.796.22	213.022	
CANTON 1 SAN JOSE	44.62	80.833	
1 Carmen	1.49	13.170	
2 Merced	2.29	11.783	
3 Hospital	3.38	23.809	
4 Catedral	2.48	19.703	
5 Zapote	2.68	2.286	
6 San Francisco de Dos Ríos	2.68	1.059	
7 Uruca	8.35	2.634	
8 Mata Redonda	3.68	1.734	
9 Pavas	9.34	1.902	
10 Hatillo	4.37	889	
11 San Sebastián	3.88	1.864	
CANTON 2 ESCAZU	34.49	6.653	
1 Escazú	3.78	2.511	
2 San Antonio	17.69	2.613	
3 San Rafael	13.02	1.529	
CANTON 3 DESAMPARADOS	117.47	13.094	

NOTA: Población al 31 de diciembre de 1940.

* Los valores de superficie están dados según el territorio de la frontera actual de la República de Costa Rica.

<i>Provincia, cantón y distrito</i>	<i>Área km²</i>	<i>Población</i>	<i>Observaciones</i>
1 Desamparados	6.86	1.633	
2 San Miguel	23.25	2.517	
3 San Juan de Dios	2.98	1.487	
4 San Rafael	4.57	1.452	Incluye distrito 11 San Rafael Abajo, creado en 1968.
5 San Antonio	2.09	1.250	
6 Frailes	57.04	4.037	Incluye distrito 8 San Cristóbal y distrito 9 Rosario, segregados en 1950.
7 Patarrá	20.68	718	Incluye distrito 10 Damas, creado en 1968.
CANTON 4 PURISCAL	634.74	19.787	Límites antes de 1962.
1 Santiago	36.37	3.608	
2 Mercedes Norte	491.64	6.373	Corresponde al distrito 2 Mercedes Sur.
3 Barbacoas	21.76	2.403	
4 Grifo Alto	23.85	2.320	
5 San Rafael	30.01	2.925	Incluye distrito 8 San Antonio, segregado en 1950.
6 Candelarita	25.64	1.278	
7 Desamparados	5.47	880	
CANTON 5 TARRAZU	657.24	9.061	Límites antes de 1962.
1 San Marcos	37.66	2.642	
2 San Pablo	52.38	2.745	Incluye distrito 5 Santa Cruz del cantón 20 León Cortés.
3 San Andrés	34.18	233	Incluye distrito 4 San Isidro (León Cortés) segregado en 1943.
4 San Lorenzo	499.23	2.782	Incluye distrito 3 San Carlos del cantón 5 Tarrazú.
5 San Rafael de Llano Bonito	33.79	659	Hoy Llano Bonito del cantón 20 León Cortés.
CANTON 6 ASERRI	168.34	9.285	
1 Aserrí	29.91	3.656	
2 Praga	15.20	803	Corresponde al distrito 2 Tarbaca.
3 Vuelta de Jorco	20.87	2.073	
4 San Gabriel	12.22	1.724	
5 La Legua	90.14	1.029	Incluye distrito 6 Monterrey, segregado en 1966.

<i>Provincia, cantón y distrito</i>	<i>Area km²</i>	<i>Población</i>	<i>Observaciones</i>
CANTON 7			
MORA	162.09	10.384	
1 Villa Colón	60.02	3.534	Hoy distrito 1 Colón.
2 Guayabo	8.65	1.295	
3 Tabarcia	48.20	2.229	
4 Piedras Negras	17.89	1.175	
5 Picagres	27.33	2.151	
CANTON 8			
GOICOE-CHEA			
1 Guadalupe	31.50	6.731	
2 San Francisco	2.48	2.547	
3 Calle Blancos	0.50	616	
4 Mata de Plátano	2.39	1.411	Entonces llamado Blancos.
5 Ipís	7.85	823	
6 Charco	5.76	892	
	12.42	442	Corresponde al distrito 6 Rancho Redondo.
CANTON 9			
SANTA ANA			
1 Santa Ana	61.42	5.494	
2 Salitral	5.17	1.311	
3 Pozos	20.37	1.257	
4 Uruca	13.42	1.045	
5 Piedades	6.96	736	
6 Brasil	12.22	913	
	3.28	232	
CANTON 10			
ALAJUELITA			
1 Alajuelita	21.17	3.312	
2 San José	1.29	735	
3 San Antonio	1.99	864	Corresponde al distrito 2 San Josecito.
4 Concepción	9.84	672	
5 San Felipe	2.48	493	
6 Tejarillos	4.00	464	
	1.57	84	
CANTON 11			
CORONADO			
1 San Isidro	314.63	5.909	Limites antes de 1971.
2 San Rafael	5.76	2.023	
3 Jesús	34.38	2.368	
	274.49	1.518	Incluye distrito 4 Patalillo, creado en 1968.
CANTON 12			
ACOSTA			
	342.24	11.377	

<i>Provincia, cantón y distrito</i>	<i>Area km²</i>	<i>Población</i>	<i>Observaciones</i>
1 San Ignacio	24.84	3.387	
2 Guaitil	42.23	2.208	
3 Palmichal	34.58	1.480	
4 Cangrejal	68.27	1.791	
5 Sabanillas	172.32	2.511	
CANTON 13			
TIBAS	8.15	5.209	
1 San Juan	4.77	3.258	Incluye distrito 3 Anselmo Llorente, creado en 1953.
2 La Estación	3.38	1.951	Corresponde al distrito 2 Cinco Esquinas.
CANTON 14			
MORAVIA	28.62	3.939	
1 San Vicente	5.37	2.672	
2 San Jerónimo	18.58	583	
3 Guayabal	4.67	684	Corresponde al distrito 3 Trinidad.
CANTON 15			
MONTES DE OCA	15.11	4.687	
1 San Pedro	4.77	2.726	
2 Sabanilla	1.79	780	
3 Mercedes	1.39	539	
4 Cedros	7.16	642	Corresponde al distrito 4 San Rafael.
CANTON 16			
TURRUBARES	415.69	4.861	
1 San Pablo	32.50	1.169	
2 San Pedro	37.56	927	
3 San Juan de Mata	304.49	1.940	
4 San Luis	41.14	825	
CANTON 17			
DOTA	488.30	3.647	Límites antes de 1962.
1 Santa María	173.97	2.539	
2 Jardín	32.50	295	
3 Copey	281.83	813	
CANTON 18			
CURRIDABAT	16.00	3.580	
1 Curridabat	4.97	2.169	
2 Granadilla	4.97	500	
3 Sánchez	4.17	625	
4 Tirrases	1.89	286	

<i>Provincia, cantón y distrito</i>	<i>Area km²</i>	<i>Población</i>	<i>Observaciones</i>
CANTON 19			
PEREZ			
ZELEDON	1.234.40	5.179	
1 Ureña	797.74	2.776	Corresponde al distrito 1 San Isidro de El General.
2 El General	73.24	874	
3 Daniel Flores	62.11	956	
4 Rivas	301.31	573	
PROVINCIA DE ALAJUELA			
ALAJUELA	9.753.23	137.943	
CANTON 1 ALAJUELA			
1 Alajuela	4.14	11.004	Incluye distritos: 12 Tambor, 13 Garita, 14 Sarapiquí.
2 San José	188.61	4.808	
3 Concepción	20.90	1.537	
4 San Antonio	9.54	1.563	
5 Santiago Oeste	27.92	2.399	
6 San Isidro	35.97	3.252	
7 Sabanilla	28.92	2.121	
8 San Rafael	19.97	2.241	
9 Santiago Este	5.37	1.764	
10 Desamparados	12.72	1.356	
11 Turrúcares	35.08	2.251	
CANTON 2 SAN RAMON			
1 San Ramón	1.29	4.096	Hoy Santiago.
2 Santiago Sur	50.68	2.110	
3 San Juan	5.07	1.162	
4 Piedades Norte	40.84	1.472	
5 Piedades Sur	115.77	2.717	
6 San Rafael	36.47	3.066	
7 San Isidro	7.45	988	
8 Angeles	986.97	1.041	
9 Alfaro	17.49	806	Incluye distrito 13 Peñas Blancas, distrito 7 Fortuna y distrito 8 Tigra.
10 Volio	21.66	899	
11 Concepción	8.25	944	
12 Zapotal	59.82	723	
CANTON 3 GRECIA			
GRECIA	5.835.98	21.997	

<i>Provincia, cantón y distrito</i>	<i>Area km²</i>	<i>Población</i>	<i>Observaciones</i>
1 Grecia	6.86	3.756	
2 San Isidro	18.09	1.238	
3 San José	12.42	1.620	
4 Sarchí Norte	21.17	2.292	Incluye distrito 5 Rodríguez, creado en 1971.
5 Sarchí Sur	99.08	1.649	Incluye distrito 3 Toro Amarillo y distrito 4 San Pedro.
6 San Roque	26.14	1.569	
7 Tacares	24.84	1.179	
8 San Jerónimo	5.320.01	4.877	Incluye la parte norte del distrito 8 San Jerónimo.
9 Río Cuarto	254.20	978	
10 Puente de Piedra	22.86	1.503	
11 Bolívar	30.31	1.336	
CANTON 4			
SAN MATEO			
1 San Mateo	125.90	4.663	
1 San Mateo	104.24	3.308	Incluye distrito 3 Jesús María, creado en 1966.
2 Desmonte	21.66	1.355	
CANTON 5			
ATENAS			
1 Atenas	127.19	10.775	
1 Atenas	7.35	2.138	
2 Jesús	45.41	2.678	
3 Mercedes	7.35	1.214	
4 San Isidro	16.30	1.282	
5 Concepción	23.45	1.532	
6 San José	27.33	1.931	Incluye distrito 7 Santa Eulalia.
CANTON 6			
NARANJO			
1 Naranjo	117.18	12.122	
1 Naranjo	33.10	6.020	Incluye distrito 6 San Juan, creado en 1966.
2 San Miguel	32.50	3.102	Incluye distrito 7 Rosario, creado en 1967.
3 San José	51.58	3.000	Incluye distrito 4 Cirri Sur.
CANTON 7			
PALMARES			
1 Palmares	38.06	9.361	
1 Palmares	1.09	1.447	
2 Zaragoza	8.05	2.294	
3 Buenos Aires	11.43	2.352	Incluye distrito 7 Granja, creado en 1964.
4 Santiago	8.05	1.258	
5 Candelaria	4.07	987	
6 Esquipulas	5.37	823	
CANTON 8			
POAS			
POAS	73.84	5.031	

<i>Provincia, cantón y distrito</i>	<i>Area km²</i>	<i>Población</i>	<i>Observaciones</i>
1 San Pedro	17.99	1.912	
2 San Juan	15.01	712	
3 San Rafael	11.53	1.501	
4 Carrillos	8.84	510	
5 Sabana Redonda	20.47	396	
CANTON 9			
OROTINA	141.92	5.242	
1 Orotina	21.27	2.726	
2 Mastate	5.76	590	
3 Hacienda Vieja	14.91	647	
4 Coyolar	38.50	993	
5 Ceiba	61.48	286	
CANTON 10			
SAN CARLOS	1.397.13	8.983	
1 Villa Quesada	145.31	2.836	Hoy denominado Quesada.
2 Florencia	409.02	2.212	
3 Buena Vista	37.37	805	
4 Aguas Zarcas	660.24	2.034	Incluye distrito 6 Pital, creado en 1948 y distrito 9 Palmera, creado en 1952.
5 Venecia	145.19	1.096	
CANTON 11			
ALFARO			
RUIZ	155.13	5.449	
1 Zarcero	10.34	2.365	
2 Laguna	10.14	846	
3 Tapezco	35.97	927	
4 Guadalupe	23.65	791	
5 Palmira	32.00	497	
6 Zapote	43.03	23	
PROVINCIA DE			
CARTAGO	3.124.67	99.117	
CANTON 1			
CARTAGO	288.00	30.072	
1 Parte Oriental	2.19	4.849	
2 Parte Occidental	1.99	3.937	
3 Los Angeles	2.70	2.965	
4 Carmen	2.67	3.604	
5 San Nicolás	27.73	3.500	
6 San Francisco	104.15	1.453	

<i>Provincia, cantón y distrito</i>	<i>Área km²</i>	<i>Población</i>	<i>Observaciones</i>
7 Guadalupe	35.28	2.854	Incluye distrito 11 Quebradillas creado en 1983.
8 Corralillo	33.09	3.798	
9 Tierra Blanca	9.04	1.523	
10 Dulce Nombre	39.15	1.564	
11 Llano Grande	30.01	25	
CANTON 2			
PARAISO	516.71	11.523	
1 Paraíso	34.48	4.542	
2 Santiago	25.34	1.635	
3 Orosi	420.12	2.851	
4 Cachi	36.77	2.495	
CANTON 3			
LA UNION	44.83	7.032	
1 La Unión	2.39	2.182	Incluye distrito 8 Río Azul, creado en 1968.
2 San Diego	13.82	1.090	
3 San Juan	3.58	681	
4 San Rafael	8.84	926	
5 Concepción	3.68	1.055	
6 Dulce Nombre	8.35	723	
7 San Ramón	4.17	375	
CANTON 4			
JIMENEZ	180.00	8.334	
1 Juan Viñas	39.55	5.371	
2 Tucurrique	140.45	2.963	
CANTON 5			
TURRIALBA	1.644.57	23.554	
1 Turrialba	101.27	14.140	Incluye distrito 9 Santa Rosa, creado en 1968.
2 Tuis	1.040.90	4.315	Incluye actual distrito 7 Tuis y distrito 8 Tayutic, creados en 1968.
3 Peralta	375.00	2.615	Incluye distrito 5 Santa Teresita y distrito 6 Pavones, creados en 1968.
4 Santa Cruz	127.40	2.484	
CANTON 6			
ALVARADO	80.79	5.441	
1 Pacayas	25.64	2.867	
2 Cervantes	15.40	1.673	
3 Capellades	39.75	901	

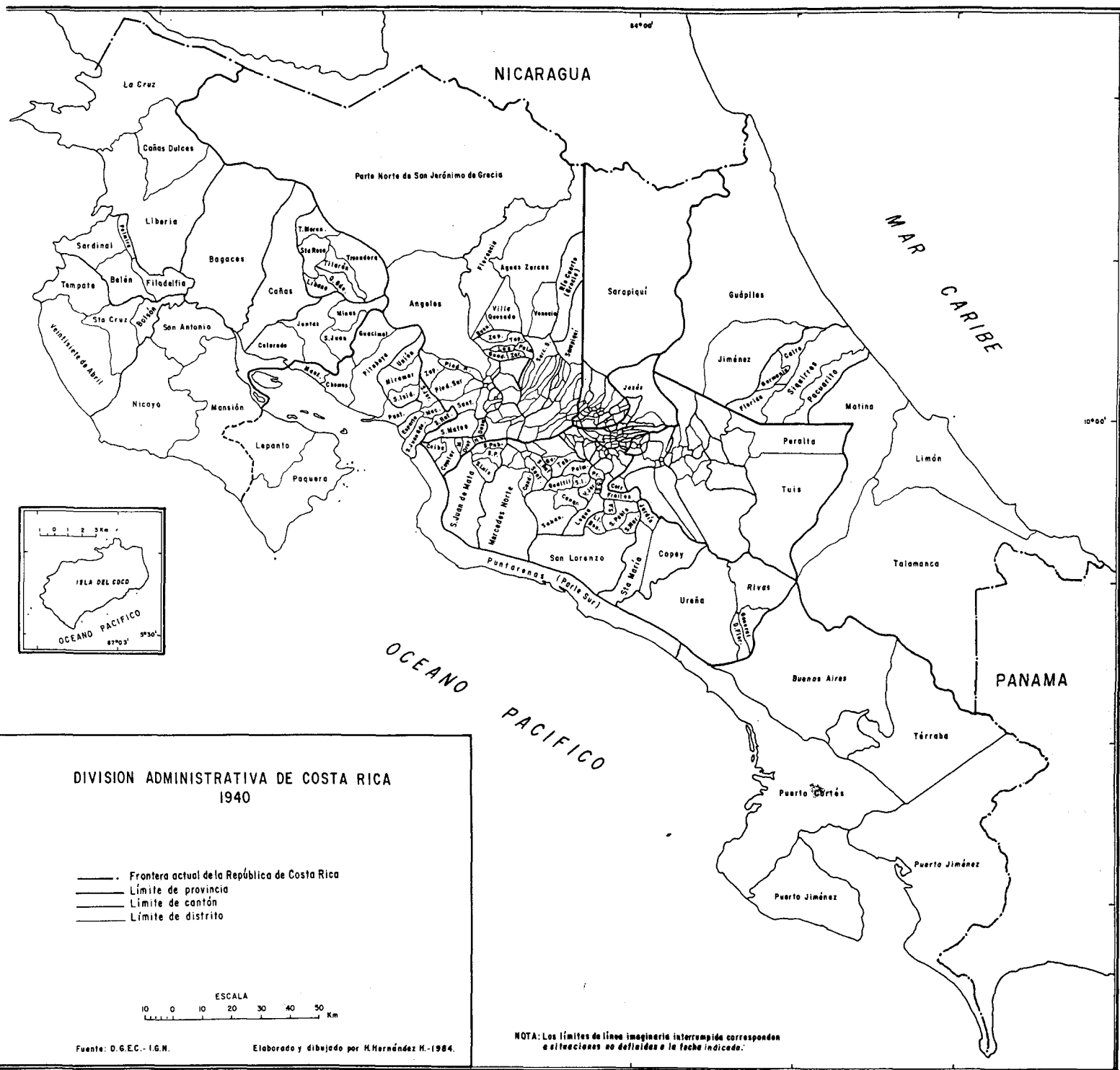
<i>Provincia, cantón y distrito</i>	<i>Area km²</i>	<i>Población</i>	<i>Observaciones</i>
CANTON 7			
OREAMUNO	205.41	6.851	
1 San Rafael	9.74	3.348	
2 Cot	15.40	1.806	
3 Potrero Cerrado	22.16	645	
4 Cipreses	8.55	1.037	
5 Santa Rosa	149.56	15	
CANTON 8			
EL GUARCO	164.36	6.310	
1 El Tejar	6.06	6.310	
2 San Isidro	129.68		
3 Tobosi	17.79		
4 Patio de Agua	10.83		
PROVINCIA DE HEREDIA			
	2.563.84	50.242	
CANTON 1			
HEREDIA	2.338.57	16.498	
1 Heredia	2.78	9.609	
2 San Pablo	7.95	2.168	Corresponde al cantón 9 San Pablo.
3 Mercedes	4.17	1.566	
4 San Francisco	5.66	788	
5 Barreal	12.32	1.388	Hoy denominado Ulloa.
6 Sarapiquí	2.305.69	979	Incluye parte del distrito 5 Vara Blanca, creado en 1971.
CANTON 2			
BARVA	52.97	4.858	
1 Barva	0.60	1.346	
2 San Pedro	41.74	2.028	Incluye distrito 6 San José de la Montaña, creado en 1954.
3 San Pablo	6.46	837	
4 San Roque	1.19	351	
5 Santa Lucía	2.98	296	
CANTON 3			
SANTO DOMINGO	25.04	7.183	
1 Santo Domingo	0.80	2.839	
2 San Vicente	2.78	244	
3 San Miguel Sur	12.32	1.994	Incluye distrito 7 Tures y distrito 8 Pará, creados en 1971.
4 Paracito	1.29	267	
5 Santo Tomás	3.48	951	
6 Santa Rosa	4.37	888	

<i>Provincia, cantón y distrito</i>	<i>Area km²</i>	<i>Población</i>	<i>Observaciones</i>
CANTON 4			
SANTA BARBARA			
1 Santa Bárbara	1.29	1.244	
2 San Pedro	2.48	792	
3 San Juan	5.17	827	
4 Jesús	10.83	1.099	
5 Santo Domingo	32.40	1.401	Incluye distrito 6 Purabá, creado en 1976.
CANTON 5			
SAN RAFAEL			
1 San Rafael	1.39	1.905	
2 San José	1.19	777	Hoy San Josecito.
3 Santiago	1.09	446	
4 Angeles	24.05	1.272	
5 Concepción	22.56	1.047	
CANTON 6			
SAN ISIDRO			
1 San Isidro	8.55	1.924	
2 San José	10.43	1.217	
3 Concepción	7.45	899	
CANTON 7			
BELEN			
1 San Antonio	2.78	1.889	
2 La Ribera	4.17	937	
3 Asunción	4.47	644	
CANTON 8			
FLORES			
1 San Joaquín	2.88	1.882	
2 Barrantes	2.29	1.018	
3 Llorente	1.79	483	
PROVINCIA DE GUANACASTE			
	10.140.71	77.083	
CANTON 1			
LIBERIA			
1 Liberia	965.93	4.277	Incluye distrito 4 Nacascolo, distrito 5 Curubandé, creados en 1971.
2 Cañas Dulces	470.54	2.040	Incluye distrito 3 Mayorga, creado en 1971.

<i>Provincia, cantón y distrito</i>	<i>Area km²</i>	<i>Población</i>	<i>Observaciones</i>
3 La Cruz	1.383.90	4.303	Corresponde al actual cantón 10 La Cruz, creado en 1969.
CANTON 2			
NICOYA	2.160.69	18.008	
1 Nicoya	938.33	7.000	Incluye distrito 5 Sámara, creado en 1971 y el cantón 11 Hojancha, creado en 1971.
2 Mansión	884.19	6.051	Incluye distrito 4 Quebrada Honda, creado en 1967 y el cantón 9 Nandayure, creado en 1961.
3 San Antonio	338.17	4.957	
CANTON 3			
SANTA CRUZ	1.325.06	15.004	
1 Santa Cruz	272.08	5.796	
2 Bolsón	94.21	2.094	Incluye distrito 7 Diría, creado en 1976.
3 Veintisiete de Abril	669.79	3.736	Incluye distrito 6 Cuajiniquil, creado en 1974.
4 Tempate	288.98	3.378	Incluye distrito 5 Cartagena, creado en 1964.
CANTON 4			
BAGACES	1.273.49	2.796	
1 Bagaces	1.273.49	2.796	Incluye distrito 2 Fortuna y distrito 3 Mogote, creado en 1968 y 1971 respectivamente.
CANTON 5			
CARRILLO	564.75	7.491	
1 Filadelfia	125.01	1.938	
2 Palmira	37.17	757	
3 Sardinal	210.38	2.610	
4 Belén	192.19	2.186	
CANTON 6			
CAÑAS	682.20	5.033	
1 Cañas	682.20	5.033	
CANTON 7			
ABANGARES	675.76	8.252	
1 Juntas	235.52	3.054	
2 Las Minas	132.47	2.764	Corresponde al distrito 2 Sierra
3 San Juan	112.00	1.553	
4 Colorado	195.77	881	
CANTON 8			
TILARAN	638.39	9.879	
1 Tilarán	96.92	2.152	

<i>Provincia, cantón y distrito</i>	<i>Area km²</i>	<i>Población</i>	<i>Observaciones</i>
2 Quebrada Grande	61.01	1.753	
3 Tronadora	238.25	1.129	Incluye distrito 7 Arenal, creado en 1979.
4 Santa Rosa	93.84	1.638	
5 Libano	57.46	1.776	
6 Tierras Morenas	90.91	1.431	
PROVINCIA DE PUNTARENAS			
	11.532.81	41.517	Límites antes de 1962.
CANTON 1 PUNTARENAS			
	2.740.24	20.304	Incluye cantón 6 Aguirre.
1 Puntarenas	1.005.24	8.920	Incluye distrito 8 Barranca, creado en 1965, distrito 10 Isla del Coco, creado en 1970, cantón 11 Garabito, creado en 1980 y el territorio insular: San Lucas, Bejuco, Caballo.
2 Pitahaya	271.39	1.456	
3 Chomes	127.60	1.442	
4 Lepanto	420.46	3.900	Incluye isla Venado.
5 Paquera	654.49	1.760	Incluye distrito 11 Cóbano, creado en 1971, y territorio insular Negritos, Jesucita, Tortugas, Cedros, Muertos, Cabo Blanco y Cabuya.
6 Manzanillo	101.86	948	Incluye isla de Chira: 43.00 km ²
7 Guacimal	159.20	1.878	Incluye distrito 9 Monte Verde, creado en 1968.
CANTON 2 ESPARZA			
	221.81	7.514	Entonces llamado Esparta.
1 Espíritu Santo	40.45	2.874	Entonces llamado Esparta.
2 San Juan Grande	56.64	1.095	
3 Macacona	35.58	798	
4 San Rafael	39.65	1.309	
5 San Jerónimo	49.49	1.438	
CANTON 3 BUENOS AIRES			
	3.018.50	3.989	
1 Buenos Aires	804.24	2.423	Incluye la población de los distritos 2 Volcán, y 3 San Pedro.

<i>Provincia, cantón y distrito</i>	<i>Area km²</i>	<i>Población</i>	<i>Observaciones</i>
2 Volcán	333.30		
3 San Pedro	635.89		
4 Potrero Grande	1.107.04	1.026	
5 Boruca	138.03	540	
CANTON 4 MONTES DE ORO	244.76	7.050	
1 Miramar	125.11	2.760	
2 Unión	60.42	3.292	
3 San Isidro	59.23	998	
CANTON 5 OSA	5.307.50	2.660	
1 Cortés	451.96	1.076	Entonces llamado Puerto Cortés. Incluye la población del distrito 2 Palmar y 3 Sierpe.
2 Palmar	447.68		
3 Sierpe	1.252.92		
4 Jiménez	720.54	1.584	Entonces llamado Puerto Jiménez. Incluye la población de los entonces distritos 5 Golfito y 6 La Cuesta.
5 Golfito	878.28		
6 La Cuesta	1.556.12		
PROVINCIA DE LIMON	9.188.52	37.205	
CANTON 1 LIMON	5.348.36	24.897	Límites antes de 1969.
1 Limón	896.21	17.298	
2 Matina	1.327.15	4.257	
3 Talamanca	3.125.00	3.342	
CANTON 2 POCOCI	2.979.97	4.426	
1 Guápiles	2.295.77	1.917	Incluye los distritos: 3 Rita, 4 Roxana, 5 Cariari, 6 Colorado, creados en 1971.
2 Jiménez	684.20	2.509	Incluye distritos: 1 Guácimo, 2 Mercedes, 3 Pocora, 4 Río Jiménez, 5 Duacari.
CANTON 3 SIQUIRRES	860.19	7.882	
1 Siquirres	373.25	3.387	
2 Pacuarito	218.03	2.145	
3 Florida	93.02	232	
4 Germania	69.66	874	
5 Cairo	106.23	1.244	



NICARAGUA

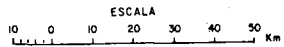
MAR CARIBE

OCEANO PACIFICO

PANAMA

DIVISION ADMINISTRATIVA DE COSTA RICA 1940

- Frontera actual de la República de Costa Rica
- Límite de provincia
- Límite de cantón
- Límite de distrito



Fuente: D.G.E.C.-I.G.N.

Elaborado y dibujado por H.Hernández M.-1984.

NOTA: Los límites de línea imaginaria interrumpida corresponden a situaciones no definidas a la fecha indicada.

**DIVISION TERRITORIAL
ADMINISTRATIVA DE COSTA RICA
EN 1950**

COSTA RICA:	7 provincias 65 cantones 317 distritos
PROVINCIA DE SAN JOSE:	19 cantones 98 distritos
PROVINCIA DE ALAJUELA:	12 cantones 79 distritos
PROVINCIA DE CARTAGO:	8 cantones 39 distritos
PROVINCIA DE HEREDIA:	8 cantones 36 distritos
PROVINCIA DE GUANACASTE:	8 cantones 26 distritos
PROVINCIA DE PUNTARENAS:	7 cantones 29 distritos
PROVINCIA DE LIMON:	3 cantones 10 distritos

<i>Provincia, cantón y distrito</i>	<i>Area km²</i>	<i>Población</i>	<i>Observaciones</i>
COSTA RICA	51.100.00	800.875	
PROVINCIA DE SAN JOSE	4.796.22	281.822	
CANTON 1 SAN JOSE	44.62	111.820	
1 Carmen	1.49	8.891	
2 Merced	2.29	18.920	
3 Hospital	3.38	33.858	
4 Catedral	2.48	25.240	
5 Zapote	2.68	6.895	
6 San Francisco de Dos Ríos	2.68	2.319	
7 Uruca	8.35	2.811	
8 Mata Redonda	3.68	1.848	
9 Pavas	9.34	2.127	
10 Hatillo	4.37	2.936	
11 San Sebastián	3.88	5.975	
CANTON 2 ESCAZU	34.49	7.141	
1 Escazú	3.78	3.031	
2 San Antonio	17.69	2.581	
3 San Rafael	13.02	1.529	
CANTON 3 DESAMPARADOS	117.47	15.614	
1 Desamparados	6.86	4.064	
1 San Miguel	23.25	2.523	
3 San Juan de Dios	2.98	1.276	
4 San Rafael	4.57	1.830	Incluye distrito 11 San Rafael Abajo.
5 San Antonio	2.09	1.245	
6 Frailes	19.48	1.367	
7 Patarrá	20.68	1.059	Incluye distrito 10 Damas.
8 San Cristóbal	25.24	1.453	
9 Rosario	12.32	797	
CANTON 4 PURISCAL	634.74	16.743	Límites antes de 1962.
1 Santiago	36.37	4.173	
2 Mercedes Sur	491.64	5.401	

<i>Provincia, cantón y distrito</i>	<i>Area km²</i>	<i>Población</i>	<i>Observaciones</i>
3 Barbacoas	21.76	1.836	
4 Grifo Alto	23.85	1.416	
5 San Rafael	13.08	1.620	
6 Candelarita	25.64	1.012	
7 Desamparados	5.47	554	
8 San Antonio	16.93	731	
CANTON 5			
TARRAZU	657.24	7.435	Límites antes de 1962.
1 San Marcos	37.66	1.900	
2 San Pablo	30.91	1.056	
3 San Andrés	15.50	830	
4 San Lorenzo	200.00	1.573	
5 Llano Bonito	33.79	781	
6 San Isidro	18.68	416	
7 San Carlos	299.33	576	
8 Santa Cruz	21.47	303	
CANTON 6			
ASERRI	168.34	9.122	
1 Aserri	29.91	3.541	
2 Tarbaca	15.20	535	
3 Vuelta de Jorco	20.87	2.036	
4 San Gabriel	12.22	1.661	
5 La Legua	90.14	1.349	Incluye distrito 6 Monterrey.
CANTON 7			
MORA	162.09	7.736	
1 Villa Colón	60.02	2.699	
2 Guayabo	8.65	1.106	
3 Tabarcia	48.20	1.873	
4 Piedras Negras	17.89	870	
5 Picagres	27.33	1.188	
CANTON 8			
GOICOE-CHEA	31.50	21.093	
1 Guadalupe	2.48	9.604	
2 San Francisco	0.50	2.801	
3 Calle Blancos	2.39	5.800	
4 Mata de Plátano	7.85	955	
5 Ipís	5.76	1.501	
6 Rancho Redondo	12.52	432	

<i>Provincia, cantón y distrito</i>	<i>Area km²</i>	<i>Población</i>	<i>Observaciones</i>
CANTON 9			
SANTA ANA	61.42	5.812	
1 Santa Ana	5.17	1.630	
2 Salitral	20.37	1.085	
3 Pozos	13.42	1.194	
4 Uruca	6.96	696	
5 Piedades	12.22	1.004	
6 Brasil	3.28	203	
CANTON 10			
ALAJUELITA	21.17	3.920	
1 Alajuelita	1.29	1.582	
2 San Josecito	1.99	792	
3 San Antonio	9.84	395	
4 Concepción	2.48	492	
5 San Felipe	5.57	659	
CANTON 11			
CORONADO	314.63	6.124	Limites antes de 1971.
1 San Isidro	5.76	2.597	
2 San Rafael	34.38	2.255	
3 Jesús	274.49	1.272	Incluye distrito 4 Patalillo.
CANTON 12			
ACOSTA	342.24	10.160	
1 San Ignacio	24.84	2.184	
2 Guaitil	42.23	2.430	
3 Palmichal	34.58	1.886	
4 Cangrejal	68.27	1.664	
5 Sabanillas	172.32	1.996	
CANTON 13			
TIBAS	8.15	10.594	
1 San Juan	4.77	5.621	Incluye distrito 3 Anselmo Llorente.
2 Cinco Esquinas	3.38	4.973	
CANTON 14			
MORAVIA	28.62	5.727	
1 San Vicente	5.37	4.451	
2 San Jerónimo	18.58	587	
3 La Trinidad	4.67	689	
CANTON 15			
MONTES DE OCA	15.11	9.916	
1 San Pedro	4.77	6.413	
2 Sabanilla	1.79	1.178	
3 Mercedes	1.39	1.358	
4 San Rafael	7.16	967	

<i>Provincia, cantón y distrito</i>	<i>Area km²</i>	<i>Población</i>	<i>Observaciones</i>
CANTON 16			
TURRUBARES	415.69	5.937	
1 San Pablo	32.50	691	
2 San Pedro	37.56	630	
3 San Juan de Mata	304.49	3.853	
4 San Luis	41.14	763	
CANTON 17			
DOTA	488.30	2.801	Límites antes de 1962.
1 Santa María	173.97	1.645	
2 El Jardín	32.50	203	
3 Copey	281.83	953	
CANTON 18			
CURRIDABAT	16.00	4.497	
1 Curridabat	4.97	2.485	
2 Granadilla	4.97	1.155	
3 Sánchez	4.17	564	
4 Tirrases	1.89	293	
CANTON 19			
PEREZ ZELEDON	1.234.40	19.630	
1 Ureña	797.74	11.956	Corresponde al distrito San Isidro de El General.
2 El General	73.24	1.875	
3 Daniel Flores	62.11	4.252	
4 Rivas	301.31	1.547	
PROVINCIA DE ALAJUELA			
ALAJUELA	9.753.23	148.850	
CANTON 1 ALAJUELA			
ALAJUELA	389.14	37.376	
1 Alajuela	9.14	13.903	
2 San José	13.42	2.096	
3 Carrizal	15.90	1.272	
4 San Antonio	9.54	1.734	
5 Santiago Oeste	27.92	2.555	
6 San Isidro	35.97	2.723	
7 Sabanilla	28.92	2.995	
8 San Rafael	19.97	2.245	
9 Santiago Este	5.37	1.613	
10 Desamparados	12.72	1.348	
11 Turrúcares	35.08	1.873	
12 Tambor	13.61	1.585	
13 La Garita	34.28	1.434	
14 Sarapiquí	127.30	No hay datos de población.	

<i>Provincia, cantón y distrito</i>	<i>Area km²</i>	<i>Población</i>	<i>Observaciones</i>
CANTON 2			
SAN RAMON	1.351.76	19.951	
1 San Ramón	1.29	4.292	
2 Santiago	50.68	1.322	
3 San Juan	5.07	795	
4 Piedades Norte	40.84	1.479	
5 Piedades Sur	115.77	2.198	
6 San Rafael	36.47	2.308	
7 San Isidro	7.45	823	
8 Los Angeles	986.97	3.718	Incluye distrito 13 Peñas Blancas, distritos 7 Fortuna y distrito 8 Tigra.
9 Alfaro	17.49	860	
10 Volio	21.66	815	
11 Concepción	8.25	571	
12 Zapotal	59.82	770	
CANTON 3			
GRECIA	5.715.73	23.571	
1 Grecia	6.86	4.123	
2 San Isidro	18.09	1.439	
3 San José	12.42	1.332	
4 San Roque	26.14	1.872	
5 Tacares	24.84	1.833	
6 San Jerónimo	5.320.01	8.673	Incluye área de zona norte, cantones Upala, Los Chiles, Guatuso, distrito 10 Venado y parte del distrito 11 Cutris.
7 Río Cuarto	254.20	1.216	
8 Puente de Piedra	22.86	1.666	
9 Bolívar	30.31	1.417	
CANTON 4			
SAN MATEO	125.90	3.611	
1 San Mateo	104.24	3.058	Incluye distrito 3 Jesús Maria.
2 Desmonte	21.66	553	
CANTON 5			
ATENAS	127.19	9.313	
1 Atenas	7.35	2.204	
2 Jesús	45.41	1.883	
3 Mercedes	7.35	1.004	
4 San Isidro	16.30	1.282	
5 Concepción	23.45	1.217	
6 San José	14.81	1.116	
7 Santa Eulalia	12.52	607	
CANTON 6			
NARANJO	117.18	10.839	

<i>Provincia, cantón y distrito</i>	<i>Area km²</i>	<i>Población</i>	<i>Observaciones</i>
1 Naranjo	33.10	6.448	Incluye distrito 6 San Juan.
2 San Miguel	32.50	1.682	Incluye distrito 7 Rosario.
3 San José	19.48	1.476	
4 Cirri Sur	32.10	1.233	
CANTON 7			
PALMARES	38.06	7.934	
1 Palmares	1.09	1.643	
2 Zaragoza	8.05	2.003	
3 Buenos Aires	11.43	1.904	Incluye distrito 7 La Granja.
4 Santiago	8.05	969	
5 Candelaria	4.07	618	
6 Esquipulas	5.37	797	
CANTON 8			
POAS	73.84	5.135	
1 San Pedro	17.99	1.945	
2 San Juan	15.01	657	
3 San Rafael	11.53	1.223	
4 Carrillos	8.84	829	
5 Sabana Redonda	20.47	481	
CANTON 9			
OROTINA	141.92	5.951	
1 Orotina	21.27	3.018	
2 Mastate	5.76	441	
3 Hacienda Vieja	14.91	742	
4 Coyolar	38.50	1.081	
5 La Ceiba	61.48	669	
CANTON 10			
SAN CARLOS	1.397.13	16.180	Límites antes de 1962.
1 Villa Quesada	145.31	5.054	
2 Florencia	409.02	4.299	
3 Buena Vista	37.37	725	
4 Aguas Zarcas	284.81	2.980	Incluye distrito 9 Palmera.
5 Venecia	145.19	1.687	
6 Pital	375.43	1.435	
CANTON 11			
ALFARO			
RUIZ	155.13	4.676	
1 Zarcero	10.34	1.159	
2 Laguna	10.14	701	
3 Tapezco	35.97	840	
4 Guadalupe	23.65	630	
5 Palmira	32.00	370	
6 Zapote	43.03	976	

Provincia	Área km ²	Población	Observaciones
CANTON 12			
VALVERDE			
VEGA	120.25	4.313	
1 Sarchí Norte	21.17	1.979	Incluye distrito 5 Rodríguez.
2 Sarchí Sur	24.05	1.658	Incluye distrito 4 San Pedro.
3 Toro			
Amarillo	75.03	676	
PROVINCIA			
DE			
CARTAGO	3.124.67	100.725	
CANTON 1			
CARTAGO			
1 Parte			
Oriental	2.39	7.441	
2 Parte			
Occidental	1.99	5.503	
3 El Carmen	5.17	2.442	
4 San Nicolás	27.73	3.620	
5 San			
Francisco	104.15	1.803	
6 Guadalupe	35.28	2.942	Incluye distrito 11 Quebradillas
7 Corralillo	33.09	2.686	
8 Tierra			
Blanca	9.04	1.819	
9 Dulce			
Nombre	39.15	1.350	
10 Llano			
Grande	30.01	1.157	
CANTON 2			
PARAISO			
1 Paraíso	516.71	11.426	
2 Santiago	34.48	4.013	
3 Orosi	25.34	1.873	
3 Orosi	420.12	3.350	
4 Cachí	36.77	2.190	
CANTON 3			
LA UNION			
1 La Unión	44.83	7.789	
1 La Unión	2.39	2.837	
2 San Diego	13.82	1.451	Incluye distrito 8 Río Azul.
3 San Juan	3.58	661	
4 San Rafael	8.84	812	
5 Concepción	3.68	820	
6 Dulce			
Nombre	8.35	696	
7 San Ramón	4.17	512	
CANTON 4			
JIMENEZ			
1 Juan Viñas	180.00	7.731	
1 Juan Viñas	39.55	4.192	
2 Tucurrique	140.45	3.539	

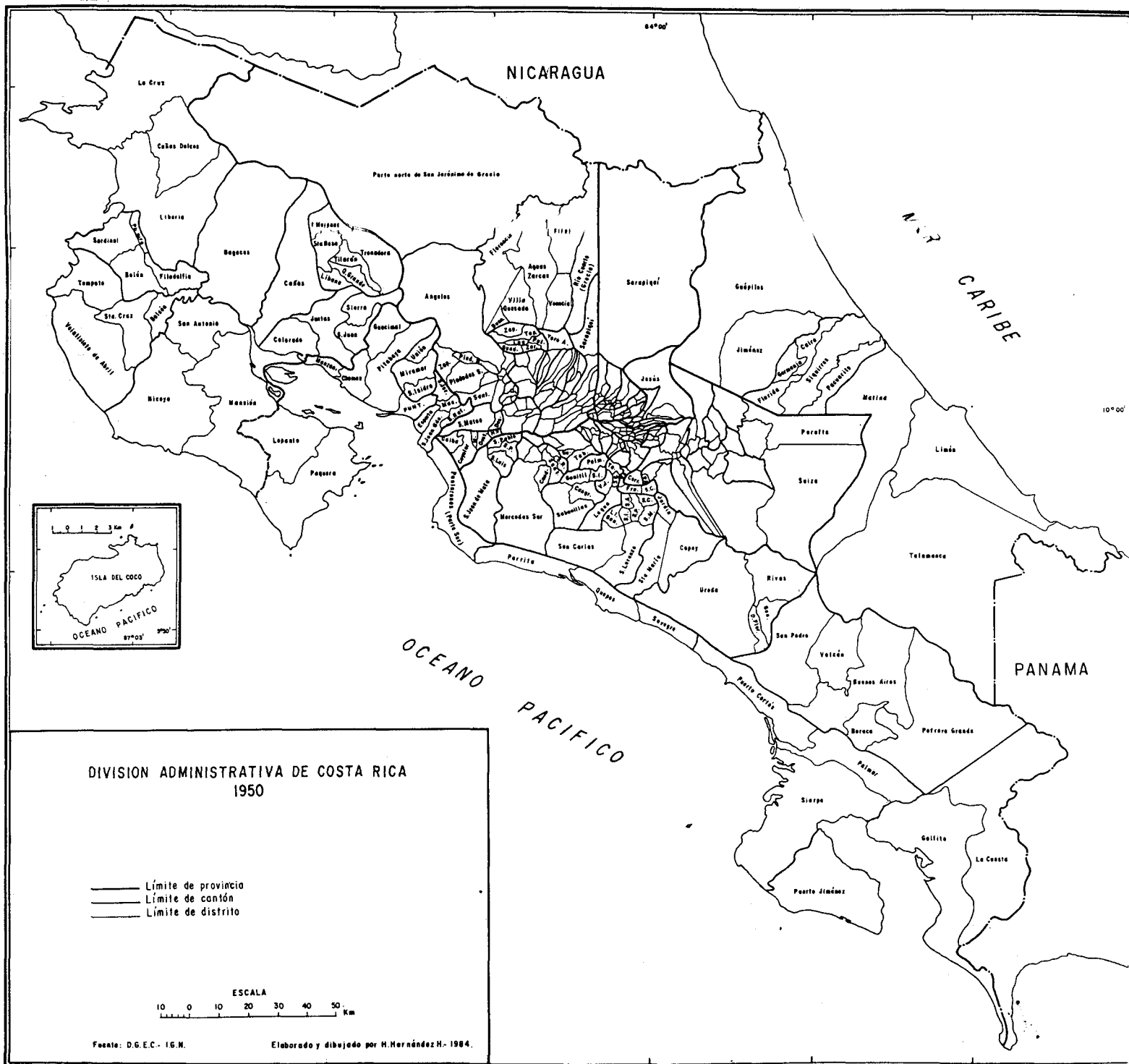
<i>Provincia, cantón y distrito</i>	<i>Area km²</i>	<i>Población</i>	<i>Observaciones</i>
CANTON 5			
TURRIALBA	1.644.57	24.466	
1 Turrialba	101.27	13.584	Incluye distrito 9 Sta. Rosa.
2 La Suiza	1.040.90	5.084	Incluye distritos 7 Tuis, 8 Tayu- tic.
3 Peralta	375.00	3.393	Incluye distritos 5 Sta. Teresita, 6 Pavones.
4 Santa Cruz	127.40	2.405	
CANTON 6			
ALVARADO	80.79	4.597	
1 Pacayas	25.64	2.192	
2 Cervantes	15.40	1.530	
3 Capellades	39.75	875	
CANTON 7			
OREAMUNO	205.41	7.568	
1 San Rafael	9.74	3.685	
2 Cot	15.40	1.806	
3 Potrero			
Cerrado	22.16	945	
4 Cipreses	8.55	548	
5 Santa Rosa	149.56	584	
CANTON 8			
EL GUARCO	164.36	6.385	
1 El Tejar	6.06	2.647	
2 San Isidro	129.68	2.289	
3 Tobosi	17.79	1.179	
4 Patio de			
Agua	10.83	270	
PROVINCIA			
DE HEREDIA	2.563.84	51.760	
CANTON 1			
HEREDIA	2.338.57	19.898	
1 Heredia	2.78	11.967	
2 San Pablo	7.95	1.935	
3 Mercedes	4.17	1.561	
4 San			
Francisco	5.66	831	
5 Barreal	12.32	1.435	
6 Sarapiquí	2.305.69	2.169	Incluye parte del distrito 5 Vara Blanca.
CANTON 2			
BARVA	52.97	5.263	
1 Barva	0.60	1.116	
2 San Pedro	41.74	2.424	Incluye distrito 6 San José de la Montaña.
3 San Pablo	6.46	737	
4 San Roque	1.19	359	
5 Santa Lucía	2.98	627	

<i>Provincia, cantón y distrito</i>	<i>Area km²</i>	<i>Población</i>	<i>Observaciones</i>
CANTON 3			
SANTO DOMINGO			
	25.04	7.346	
1 Santo Domingo	0.80	2.341	
2 San Vicente	2.78	461	
3 San Miguel Sur	12.32	2.035	Incluye distrito 7 Tures y distrito 8 Pará.
4 Paracito	1.29	271	
5 Santo Tomás	3.48	1.163	
6 Santa Rosa	4.37	1.075	
CANTON 4			
SANTA BARBARA			
	52.17	5.044	
1 Santa Bárbara	1.29	1.126	
2 San Pedro	2.48	766	
3 San Juan	5.17	896	
4 Jesús	10.83	945	
5 Santo Domingo	32.40	1.311	Incluye distrito 6 Purabá.
CANTON 5			
SAN RAFAEL			
	50.28	5.254	
1 San Rafael	1.39	1.556	
2 San José	1.19	861	
3 Santiago	1.09	494	
4 Los Angeles	24.05	1.349	
5 Concepción	22.56	994	
CANTON 6			
SAN ISIDRO			
	26.43	2.849	
1 San Isidro	8.55	1.696	
2 San José	10.43	631	
3 Concepción	7.45	522	
CANTON 7			
BELEN			
	11.42	3.226	
1 San Antonio	2.78	1.678	
2 La Ribera	4.17	940	
3 La Asunción	4.47	608	
CANTON 8			
FLORES			
	6.96	2.880	
1 San Joaquín	2.88	1.392	
2 Barrantes	2.29	852	
3 Llorente	1.79	636	
PROVINCIA DE GUANACASTE			
	10.140.71	88.190	

<i>Provincia, cantón y distrito</i>	<i>Area km³</i>	<i>Población</i>	<i>Observaciones</i>
CANTON 1			
LIBERIA	2.820.37	10.246	
1 Liberia	965.93	4.597	Incluye distrito 4 Nacascolo y distrito 5 Curubandé.
2 Cañas			
Dulces	470.54	1.715	Incluye distrito 3 Mayorga.
3 La Cruz	1.383.90	3.934	Corresponde al cantón 10 La Cruz.
CANTON 2			
NICOYA	2.160.69	29.918	
1 Nicoya	938.33	10.693	Incluye distrito 5 Sámara y el cantón 11 Hojancha.
2 La Mansión	884.19	14.418	Incluye el distrito 4 Quebrada Honda y el cantón 9 Nandayure
3 San Antonio	338.17	4.807	
CANTON 3			
SANTA CRUZ	1.325.06	13.615	
1 Santa Cruz	272.08	5.232	
2 Bolsón	94.21	1.837	Incluye distrito 7 Diría.
3 Veintisiete de Abril	669.79	3.815	Incluye distrito 6 Cuajiniquil.
4 Tempate	288.98	2.731	Incluye distrito 5 Cartagena.
CANTON 4			
BAGACES	1.273.49	4.079	
1 Bagaces	1.273.49	4.079	Incluye distrito 2 Fortuna y distrito 3 Mogote.
CANTON 5			
CARRILLO	564.75	7.002	
1 Filadelfia	125.01	2.093	
2 Palmira	37.17	374	
3 Sardinal	210.38	2.623	
4 Belén	192.19	1.912	
CANTON 6			
CAÑAS	682.20	5.929	
1 Cañas	682.20	5.929	
CANTON 7			
ABANGARES	675.76	8.344	
1 Las Juntas	235.52	3.431	
2 La Sierra	132.47	1.947	
3 San Juan	112.00	1.812	
4 Colorado	195.77	1.154	
CANTON 8			
TILARAN	638.39	9.057	
1 Tilarán	96.92	1.922	
2 Quebrada Grande	61.01	1.057	

<i>Provincia, cantón y distrito</i>	<i>Area km²</i>	<i>Población</i>	<i>Observaciones</i>
3 Tronadora	238.25	1.614	Incluye distrito 7 Arenal.
4 Santa Rosa	93.84	1.751	
5 Líbano	57.46	1.601	
6 Tierras			
Morenas	90.91	1.112	
PROVINCIA DE PUNTARENAS	11.532.81	88.168	
CANTON 1 PUNTARENAS	2.158.64	31.074	
1 Puntarenas	423.64	15.660	Incluye distrito 8 Barranca, cantón 11 Garabito, distrito 10 Isla del Coco y las islas San Lucas, Bejuco y Caballo.
2 Pitahaya	271.39	1.619	
3 Chomes	127.60	1.888	
4 Lepanto	420.46	3.470	Incluye isla Venado.
5 Paquera	654.49	4.948	
6 Manzanillo	101.86	1.195	Incluye isla de Chira 43.00 km ² . Incluye distrito 9 Monteverde.
7 Guacimal	159.20	2.294	
CANTON 2 ESPARZA	221.81	6.902	Denominado entonces Esparta.
1 Espíritu Santo	40.45	2.758	Denominado entonces Esparta.
2 San Juan Grande	56.64	988	
3 Macacona	35.58	752	
4 San Rafael	39.65	1.095	
5 San Jerónimo	49.49	1.309	
CANTON 3 BUENOS AIRES	3.018	7.392	Límites antes de 1962.
1 Buenos Aires	804.24	2.034	Incluye distrito 5 Pilas y distrito 6 Colinas.
2 Volcán	333.30	1.550	
3 San Pedro	635.89	2.073	En 1951 se adscribe al Cantón Pérez Zeledón.
4 Potrero Grande	1.107.04	1.222	
5 Boruca	138.03	513	

<i>Provincia, cantón y distrito</i>	<i>Area km²</i>	<i>Población</i>	<i>Observaciones</i>
CANTON 4			
MONTES DE ORO			
1 Miramar	244.76	5.595	
2 La Unión	125.11	2.680	
3 San Isidro	60.42	2.025	
	59.23	890	
CANTON 5			
OSA			
1 Puerto Cortés	2.152.56	11.518	
2 Palmar	451.96	2.294	
3 Sierpre	447.68	7.718	
	1.252.92	1.506	Incluye territorio insular: Caño y Violín.
CANTON 6			
AGUIRRE			
1 Quepos	581.60	15.291	Límites antes de 1962.
2 Parrita	200.00	10.456	Incluye distrito 3 Naranjito.
3 Savegre	230.00	3.027	
	151.60	1.808	
CANTON 7			
GOLFITO			
1 Golfito	3.154.94	10.396	
2 Puerto Jiménez	878.28	6.062	Incluye distrito 3 Guaycará.
3 La Cuesta	720.54	1.173	
	1.556.12	3.161	Incluye cantón 8 Coto Brus y cantón 10 Corredores.
PROVINCIA DE LIMON			
LIMON			
1 Limón	9.188.52	41.360	Límites antes de 1969.
2 Matina	5.348.36	23.337	
3 Talamanca	896.21	16.384	
	1.327.15	4.678	
	3.125.00	2.275	
CANTON 2			
POCOCI			
1 Guápiles	2.979.97	10.482	
2 Jiménez	2.295.77	4.636	Incluye distritos: 3 Rita, 4 Roxana, 5 Cariari, 6 Colorado.
	684.20	5.846	Incluye cantón 6 Guácimo.
CANTON 3			
SIQUIRRES			
1 Siquirres	860.19	7.541	
2 Pacuarito	373.25	2.832	
3 Florida	218.03	2.165	
4 Germania	93.02	525	
5 El Cairo	69.66	767	
	106.23	1.252	



NICARAGUA

N. E. CARIBE

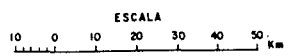
OCEANO PACIFICO

PANAMA

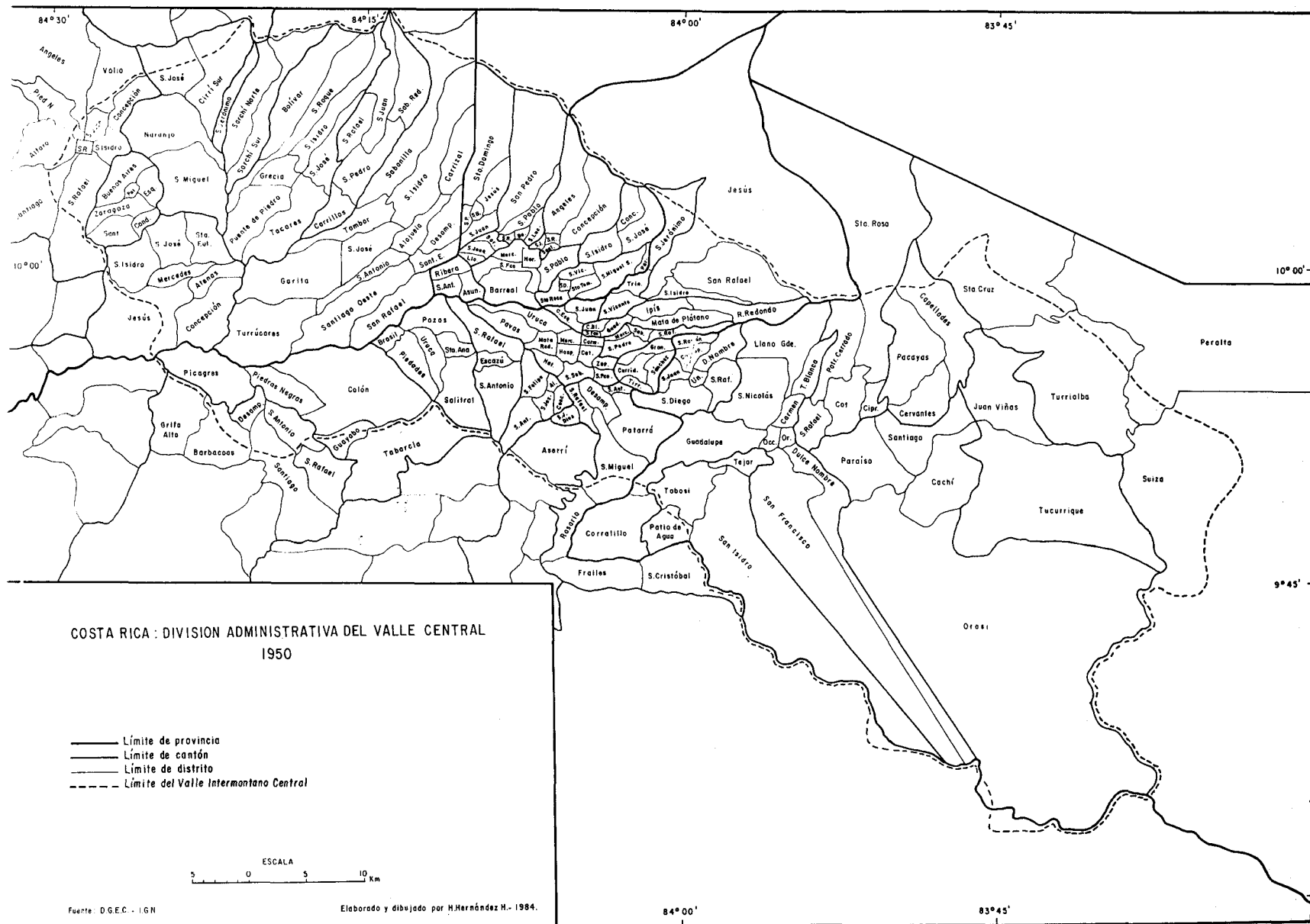


DIVISION ADMINISTRATIVA DE COSTA RICA 1950

- Límite de provincia
- Límite de cantón
- Límite de distrito



Fuente: D.G.E.C. - I.G.M. Elaborado y dibujado por H. Hernández H. - 1984.



COSTA RICA:	7 provincias 68 cantones 335 distritos
PROVINCIA DE SAN JOSE:	20 cantones 100 distritos
PROVINCIA DE ALAJUELA:	12 cantones 86 distritos
PROVINCIA DE CARTAGO:	8 cantones 39 distritos
PROVINCIA DE HEREDIA:	9 cantones 37 distritos
PROVINCIA DE GUANACASTE:	9 cantones 32 distritos
PROVINCIA DE PUNTARENAS:	7 cantones 28 distritos
PROVINCIA DE LIMON:	3 cantones 13 distritos

<i>Provincia, cantón y distrito</i>	<i>Area km²</i>	<i>Población</i>	<i>Observaciones</i>
COSTA RICA	51.100.00	1.336.274	
PROVINCIA DE SAN JOSE	5.052.06	487.658	
CANTON 1 SAN JOSE	44.62	168.938	
1 Carmen	1.49	9.221	
2 Merced	2.29	22.064	
3 Hospital	3.38	38.361	
4 Catedral	2.48	31.516	
5 Zapote	2.68	12.769	
6 San Francisco de Dos Ríos	2.68	6.422	
7 Uruca	8.35	3.766	
8 Mata Redonda	3.68	3.373	
9 Pavas	9.34	5.530	
10 Hatillo	4.37	12.750	

DIVISIÓN TERRITORIAL ADMINISTRATIVA DE COSTA RICA EN 1963

<i>Provincia, cantón y distrito</i>	<i>Area km²</i>	<i>Población</i>	<i>Observaciones</i>
11 San Sebastián	3.88	23.166	
CANTON 2			
ESCAZU	34.49	14.250	
1 Escazú	3.78	6.182	
2 San Antonio	17.69	4.675	
3 San Rafael	13.02	3.393	
CANTON 3			
DESAMPARADOS	117.47	33.845	
1 Desamparados	6.86	11.511	
2 San Miguel	23.25	4.569	
3 San Juan de Dios	2.98	2.836	
4 San Rafael	4.57	4.577	Incluye distrito 11 San Rafael Abajo, creado en 1968.
5 San Antonio	2.09	2.735	
6 Frailes	19.48	1.959	
7 Patarrá	20.68	2.902	Incluye distrito 10 Damas, creado en 1968.
8 San Cristóbal	25.24	1.546	
9 Rosario	12.32	1.210	
CANTON 4			
PURISCAL	553.21	23.690	Límites después de 1962
1 Santiago	36.37	5.633	
2 Mercedes Sur	410.11	9.324	
3 Barbacoas	21.76	2.398	
4 Grifo Alto	23.85	1.323	
5 San Rafael	13.08	2.104	
6 Candelarita	25.64	1.357	
7 Desamparados	5.47	616	
8 San Antonio	16.93	935	
CANTON 5			
TARRAZU	232.73	5.392	Límites después de 1962.

<i>Provincia, cantón y distrito</i>	<i>Area km²</i>	<i>Población</i>	<i>Observaciones</i>
1 San Marcos	37.66	2.546	
2 San Lorenzo	133.76	2.055	
3 San Carlos	61.31	791	
CANTON 6			
ASERRI	168.34	13.609	
1 Aserri	29.91	5.778	
2 Tarbaca	15.20	576	
3 Vuelta de Jorco	20.87	3.082	
4 San Gabriel	12.22	2.111	
5 Legua	90.14	2.062	Incluye distrito 6 Monterrey, creado en 1966.
CANTON 7			
MORA	162.09	8.938	
1 Villa Colón	60.02	3.542	Hoy denominado Colón.
2 Guayabo	8.65	1.135	
3 Tabarcia	48.20	2.442	
4 Piedras Negras	17.89	737	
5 Picagres	27.33	1.082	
CANTON 8			
GOICOE-CHEA	31.50	44.110	
1 Guadalupe	2.48	21.958	
2 San Francisco	0.50	3.900	
3 Calles Blancos	2.39	10.836	
4 Carmen	7.85	1.691	Hoy denominado Mata de Plátano.
5 Ipis	5.76	4.909	
6 Rancho Redondo	12.52	816	
CANTON 9			
SANTA ANA	61.42	9.026	
1 Santa Ana	5.17	3.137	
2 Salitral	20.37	1.267	
3 Pozos	13.42	1.415	
4 Uruca	6.96	1.182	
5 Piedades	12.22	1.663	
6 Brasil	3.28	362	
CANTON 10			
ALAJUELITA	21.17	10.848	
1 Alajuelita	1.29	4.280	
2 San Josecito	1.99	1.570	
3 San Antonio	9.84	530	
4 Concepción	2.48	3.126	
5 San Felipe	5.57	1.342	

<i>Provincia, cantón y distrito</i>	<i>Area km²</i>	<i>Población</i>	<i>Observaciones</i>
CANTON 11			
CORONADO	314.63	10.615	Límites antes de 1962.
1 San Isidro	5.76	4.607	
2 San Rafael	34.38	3.132	
3 Jesús	274.49	2.876	Incluye distrito 4 Patalillo, creado en 1968.
CANTON 12			
ACOSTA	342.24	13.092	
1 San Ignacio	24.84	3.322	
2 Guaitil	42.23	2.368	
3 Palmichal	34.58	2.536	
4 Cangrejal	68.27	1.712	
5 Sabanillas	172.32	3.154	
CANTON 13			
TIBAS	8.15	23.946	
1 San Juan	3.38	10.838	
2 Cinco Esquinas	3.38	10.624	
3 Anselmo Lorente	1.39	2.484	
CANTON 14			
MORAVIA	28.62	11.642	
1 San Vicente	5.37	9.188	
2 San Jerónimo	18.58	906	
3 Trinidad	4.67	1.548	
CANTON 15			
MONTES DE OCA	15.11	24.043	
1 San Pedro	4.77	17.342	
2 Sabanilla	1.79	2.447	
3 Mercedes	1.39	2.800	
4 San Rafael	7.16	1.454	
CANTON 16			
TURRUBARES	415.69	5.496	
1 San Pablo	32.50	784	
2 San Pedro	37.56	559	
3 San Juan de Mata	304.49	3.703	
4 San Luis	41.14	450	
CANTON 17			
DOTA	458.72	3.718	
1 Santa María	144.39	2.424	
2 Jardín	32.50	219	
3 Copey	281.83	1.075	

<i>Provincia, cantón y distrito</i>	<i>Area km²</i>	<i>Población</i>	<i>Observaciones</i>
CANTON 18			
CURRIDABAT			
	16.00	9.491	
1 Curridabat	4.97	5.764	
2 Granadilla	4.97	2.316	
3 Sánchez	4.17	816	
4 Tirrases	1.89	595	
CANTON 19			
PEREZ ZELEDON			
	1.905.51	47.319	
1 San Isidro de El General	832.96	23.831	
2 El General	73.24	2.310	
3 Daniel Flores	62.11	3.407	
4 Rivas	301.31	2.449	
5 San Pedro	635.89	15.322	Incluye distrito 6 Platanares, creado en 1966, distrito 7 Pejibaye, creado en 1966 y distrito 8 Cajón, creado en 1970.
CANTON 20			
LEON CORTES			
	120.35	5.650	Cantón creado en 1962.
1 San Pablo	30.91	1.584	
2 San Andrés	15.50	1.048	
3 Llano Bonito	33.79	1.289	
4 San Isidro	18.68	707	
5 Santa Cruz	21.47	1.022	
PROVINCIA DE ALAJUELA			
	9.753.23	240.672	
CANTON 1 ALAJUELA			
	389.14	64.398	
1 Alajuela	9.14	24.224	
2 San José	13.42	4.866	
3 Carrizal	15.90	1.988	
4 San Antonio	9.54	3.728	
5 Santiago Oeste	27.92	2.478	
6 San Isidro	35.97	5.180	
7 Sabanilla	28.92	4.155	
8 San Rafael	19.97	3.719	
9 Santiago Este	5.37	2.156	
10 Desamparados	12.72	2.440	
11 Turrúcares	35.08	2.377	

<i>Provincia, cantón y distrito</i>	<i>Área km²</i>	<i>Población</i>	<i>Observaciones</i>
12 Tambor	13.61	2.080	
13 Garita	34.28	2.109	
14 Sarapiquí	127.30	1.898	
CANTON 2			
SAN RAMON	990.63	25.925	
1 San Ramón	1.29	6.973	
2 Santiago	50.68	1.481	
3 San Juan	5.07	1.783	
4 Piedades Norte	40.84	2.324	
5 Piedades Sur	115.77	2.341	
6 San Rafael	36.47	2.921	
7 San Isidro	7.45	1.149	
8 Angeles	375.94	2.024	
9 Alfaro	17.49	1.102	
10 Volio	21.66	798	
11 Concepción	8.25	775	
12 Zapotal	59.82	815	
13 Peñas Blancas	249.90	1.439	
CANTON 3			
GRECIA	4.751.55	43.923	
1 Grecia	6.86	7.065	
2 San Isidro	18.09	2.843	
3 San José	12.42	2.174	
4 San Roque	26.14	3.108	
5 Tacares	24.84	3.152	
6 Río Cuarto	254.20	2.116	
7 Puente de Piedra	28.86	2.260	
8 Bolívar	30.31	1.982	
9 Upala	1.595.17	10.001	
10 Los Chiles	1.622.97	3.231	
11 San Rafael de Guatuso	1.131.69	5.991	
CANTON 4			
SAN MATEO	125.90	3.388	
1 San Mateo	104.24	2.876	Incluye distrito 3 Jesús María, creado en 1966.
2 Desmote	21.66	512	
CANTON 5			
ATENAS	127.19	11.018	
1 Atenas	7.35	2.962	
2 Jesús	45.41	2.111	
3 Mercedes	7.35	1.103	
4 San Isidro	16.30	1.539	
5 Concepción	23.45	1.288	
6 San José	14.81	1.249	

<i>Provincia, cantón y distrito</i>	<i>Area km²</i>	<i>Población</i>	<i>Observaciones</i>
7 Santa Eulalia	12.52	766	
CANTON 6 NARANJO	126.62	16.414	
1 Naranjo	33.10	9.781	Incluye distrito 6 San Juan, creado en 1966.
2 San Miguel	32.50	2.498	Incluye distrito 7 Rosario, creado en 1967.
3 San José	19.48	1.862	
4 Cirrí Sur	32.10	1.389	
5 San Jerónimo	9.44	884	
CANTON 7 PALMARES	38.06	12.283	
1 Palmares	1.09	2.348	
2 Zaragoza	8.05	3.182	
3 Buenos Aires	11.43	3.235	Incluye distrito 7 Granja, creado en 1964.
4 Santiago	8.05	1.871	
5 Candelaria	4.07	688	
6 Esquipulas	5.37	959	
CANTON 8 POAS	73.84	8.179	
1 San Pedro	17.99	3.229	
2 San Juan	15.01	956	
3 San Rafael	11.53	2.026	
4 Carrillos	8.84	1.411	
5 Sabana Redonda	20.47	557	
CANTON 9 OROTINA	141.92	7.093	
1 Orotina	21.27	3.925	
2 Mastate	5.76	680	
3 Hacienda Vieja	14.91	774	
4 Coyolar	48.50	971	
5 Ceiba	51.48	743	
CANTON 10 SAN CARLOS	2.713.00	36.586	
1 Ciudad Quesada	145.31	11.689	Hoy denominado Quesada.
2 Florencia	1.353.98	7.394	
3 Buena Vista	37.37	351	
4 Aguas Zarcas	158.60	5.097	
5 Venecia	145.19	2.229	
6 Pital	375.43	3.324	
7 Fortuna	287.63	2.931	

Provincia, cantón y distrito	Area km ²	Población	Observaciones
8 Tigra	83.28	1.653	
9 Palmera	126.21	1.918	
CANTON 11			
ALFARO			
RUIZ	155.13	4.919	
1 Zarcerro	10.34	1.499	
2 Laguna	10.14	668	
3 Tapezco	35.97	1.007	
4 Guadalupe	23.65	452	
5 Palmira	32.00	455	
6 Zapote	43.03	838	
CANTON 12			
VALVERDE			
VEGA	120.25	6.546	
1 Sarchi Norte	21.17	3.755	Incluye distrito 5 Rodríguez, creado en 1971.
2 Sarchi Sur	24.05	2.443	Incluye distrito 4 San Pedro, creado en 1964.
3 Toro Amarillo	75.03	348	
PROVINCIA DE CARTAGO			
CANTON 1 CARTAGO	288.00	46.722	
1 Parte Oriental	2.39	10.344	
2 Parte Occidental	1.99	7.740	
3 Carmen	5.17	4.241	
4 San Nicolás	27.73	5.705	
5 San Francisco	104.15	2.796	
6 Guadalupe	35.28	5.145	
7 Corralillo	33.09	4.627	
8 Tierra Blanca	9.04	2.284	
9 Dulce Nombre	39.15	2.052	
10 Llano Grande	30.01	1.788	
CANTON 2 PARAISO			
1 Paraiso	326.68	18.389	
2 Santiago	34.48	7.225	
3 Orosi	25.34	2.402	
4 Cachí	230.09	5.363	
	36.77	3.399	

<i>Provincia, cantón y distrito</i>	<i>Area km²</i>	<i>Población</i>	<i>Observaciones</i>
CANTON 3			
LA UNION	44.83	14.074	
1 La Unión	2.39	4.694	
2 San Diego	13.82	2.581	Incluye distrito 8 Río Azul, creado en 1968.
3 San Juan	3.58	971	
4 San Rafael	8.84	1.775	
5 Concepción	3.68	1.550	
6 Dulce			
Nombre	8.35	1.312	
7 San Ramón	4.17	1.191	
CANTON 4			
JIMENEZ	370.03	10.439	
1 Juan Viñas	39.55	5.813	
2 Tucurrique	330.48	4.626	
CANTON 5			
TURRIALBA	1.644.57	37.620	
1 Turrialba	101.27	19.932	Incluye distrito 9 Santa Rosa, creado en 1968.
2 Suiza	1.040.90	8.259	Incluye distrito 7 Tuis, distrito 8 Tayutic, creados en 1968.
3 Peralta	375.00	6.236	Incluye distrito 5 Santa Teresita y 6 Pavones, creados en 1968
4 Santa Cruz	127.40	3.193	
CANTON 6			
ALVARADO	80.79	6.465	
1 Pacayas	25.64	2.795	
2 Cervantes	15.40	2.377	
3 Capellades	39.75	1.293	
CANTON 7			
OREAMUNO	205.41	12.035	
1 San Rafael	9.74	6.667	
2 Cot	15.40	2.489	
3 Potrero			
Cerrado	22.16	888	
4 Cipreses	8.55	886	
5 Santa Rosa	149.56	1.105	
CANTON 8			
EL GUARCO	164.36	9.689	
1 Tejar	6.06	4.119	
2 San Isidro	129.68	3.788	
3 Tobosi	17.79	1.467	
4 Patio de Agua	10.83	315	
PROVINCIA DE HEREDIA	2.563.84	85.063	Límites antes de 1971.

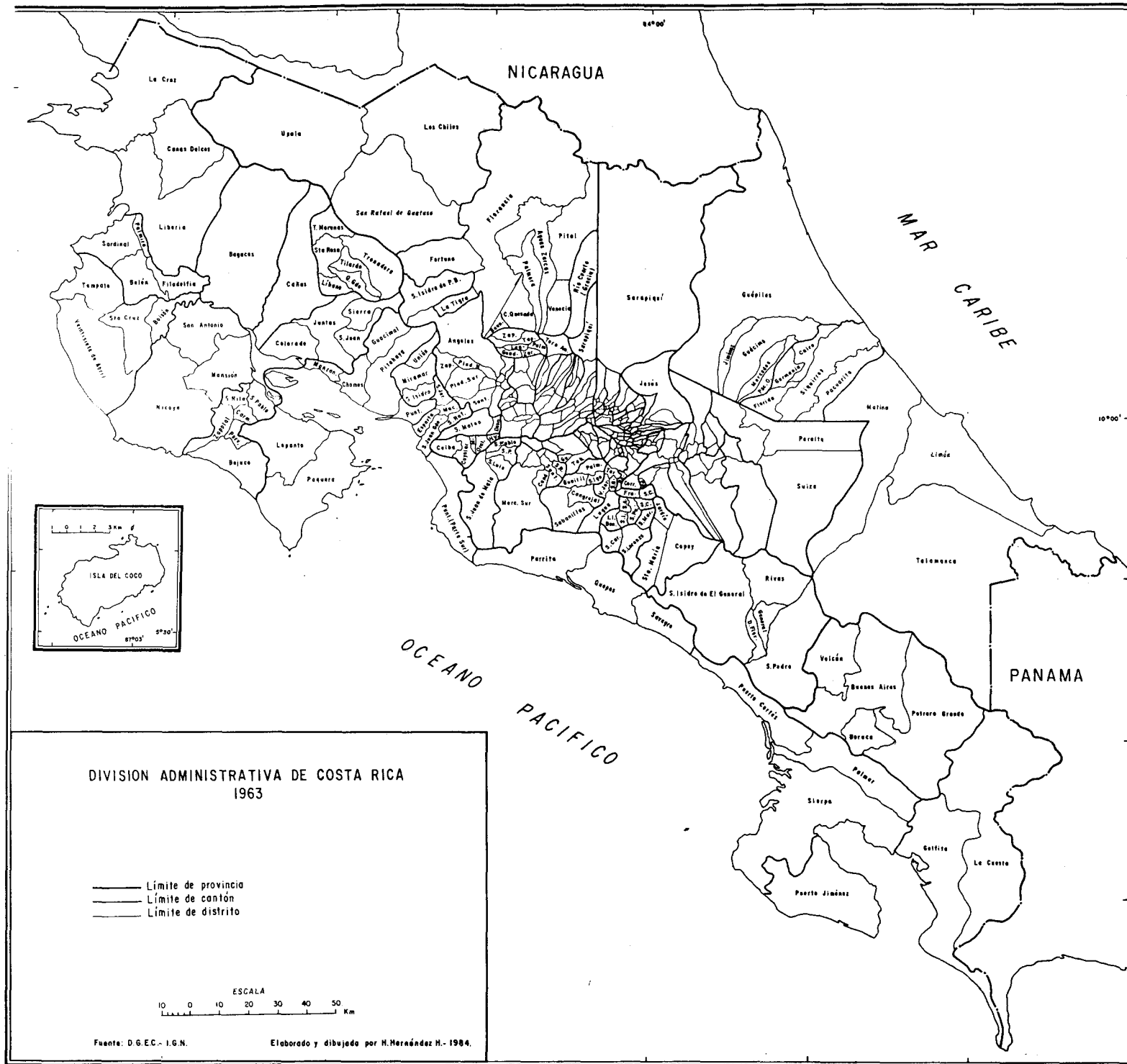
Provincia, cantón y distrito	Área km ²	Población	Observaciones
CANTON 1			
HEREDIA	2.330.62	30.919	
1 Heredia	2.78	19.249	
2 Mercedes Norte	4.17	3.381	
3 San Francisco	5.66	1.001	
4 Barreal	12.32	2.432	
5 Sarapiquí	2.305.69	4.856	Incluye parte del distrito 5 Vara Blanca, creado en 1971.
CANTON 2			
BARVA	52.97	8.504	
1 Barva	0.60	1.938	
2 San Pedro	5.96	1.762	
3 San Pablo	6.46	1.454	
4 San Roque	1.19	622	
5 Santa Lucía	2.98	1.187	
6 San José de la Montaña	35.78	1.541	
CANTON 3			
SANTO DOMINGO			
1 Santo Domingo	25.04	11.348	
2 San Vicente	0.80	3.608	
3 San Miguel Sur	2.78	995	
4 Paracito	12.32	2.893	Incluye: Distrito 7 Tures y distrito 8 Pará, creados en 1971.
5 Santo Tomás	1.29	448	
6 Santa Rosa	3.48	1.542	
	4.37	1.862	
CANTON 4			
SANTA BARBARA			
1 Santa Bárbara	52.17	8.127	
2 San Pedro	1.29	1.648	
3 San Juan	2.48	981	
4 Jesús	5.17	1.352	
5 Santo Domingo	10.83	1.556	
	32.40	2.590	Incluye distrito 6 Purabá, creado en 1976.
CANTON 5			
SAN RAFAEL			
1 San Rafael	50.28	9.069	
2 San José	1.39	2.835	
3 Santiago	1.19	2.395	Actualmente San Josecito.
4 Angeles	1.09	599	
5 Concepción	24.05	1.995	
	22.56	1.245	

<i>Provincia, cantón y distrito</i>	<i>Area km²</i>	<i>Población</i>	<i>Observaciones</i>
CANTON 6			
SAN ISIDRO	26.43	4.061	
1 San Isidro	8.55	2.461	
2 San José	10.43	878	
3 Concepción	7.45	722	
CANTON 7			
BELEN	11.42	4.781	
1 San Antonio	2.78	2.429	
2 La Ribera	4.17	1.415	
3 Asunción	4.47	937	
CANTON 8			
FLORES	6.96	4.162	
1 San Joaquín	2.88	2.222	
2 Barrantes	2.29	1.075	
3 Llorente	1.79	865	
CANTON 9			
SAN PABLO	7.95	4.092	Cantón creado en 1961.
1 San Pablo	7.95	4.092	
PROVINCIA DE GUANACASTE			
	10.140.71	142.555	
CANTON 1			
LIBERIA	2.820.37	18.030	
1 Liberia	965.93	10.217	Incluye distrito 4 Nacascolo, distrito 5 Curubandé, creados en 1971.
2 Cañas Dulces	470.54	1.980	Incluye distrito 3 Mayorga, creado en 1971.
3 La Cruz	1.383.90	5.833	Corresponde al actual cantón 10 La Cruz, creado en 1969.
CANTON 2			
NICOYA	1.595.10	36.276	
1 Nicoya	938.33	20.556	Incluye distrito 5 Sámara y el cantón 11 Hojanca, creados en 1971.
2 Mansión	318.60	9.170	Incluye distrito 4 Quebrada Honda, creado en 1967.
3 San Antonio	338.17	6.550	
CANTON 3			
SANTA CRUZ	1.325.06	23.576	
1 Santa Cruz	272.08	8.028	
2 Bolsón	94.21	2.979	Incluye distrito 7 Diríá, creado en 1976.

<i>Provincia, cantón y distrito</i>	<i>Area km²</i>	<i>Población</i>	<i>Observaciones</i>
3 Veintisiete de Abril	669.79	8.475	Incluye distrito 6 Cuajiniquil, creado en 1974.
4 Tempate	288.98	4.094	Incluye distrito 5 Cartagena, creado en 1964.
CANTON 4			
BAGACES	1.273.49	9.836	
1 Bagaces	1.273.49	9.836	Incluye distrito 2 Fortuna, creado en 1968 y distrito 3 Mogote creado en 1971.
CANTON 5			
CARRILLO	564.75	11.396	
1 Filadelfia	125.01	3.111	
2 Palmira	37.17	1.187	
3 Sardinal	210.38	3.712	
4 Belén	192.19	3.386	
CANTON 6			
CAÑAS	682.20	9.117	
1 Cañas	682.20	9.117	
CANTON 7			
ABANGARES	675.76	10.189	
1 Juntas	235.52	4.253	
2 Sierra	132.47	2.284	
3 San Juan	112.00	1.793	
4 Colorado	195.77	1.859	
CANTON 8			
TILARAN	638.39	12.097	
1 Tilarán	96.92	3.426	
2 Quebrada Grande	61.01	1.933	
3 Tronadora	238.25	2.565	Incluye distrito 7 Arenal, creado en 1979.
4 Santa Rosa	93.84	1.750	
5 Líbano	57.46	812	
6 Tierras Morenas	90.91	1.611	
CANTON 9			
NANDAYURE	565.59	12.038	
1 Colonia Carmona	34.19	1.223	Hoy denominado Carmona.
2 Santa Rita	50.09	1.747	
3 Zapotal	106.27	1.690	
4 San Pablo	76.12	1.599	Incluye isla Berrugate.
5 Porvenir	39.35	1.881	
6 Bejuco	259.57	3.898	

<i>Provincia, cantón y distrito</i>	<i>Area km²</i>	<i>Población</i>	<i>Observaciones</i>
PROVINCIA DE PUNTARENAS	11.276.97	156.508	
CANTON 1 PUNTARENAS	2.158.64	55.592	
1 Puntarenas	423.64	26.082	Incluye distrito 8 Barranca, creado en 1965, distrito 10 Isla del Coco, creado en 1970, area 23.85km ² , cantón 11 Garabito, creado en 1980 y el territorio insular: San Lucas, Bejuco, Caballo.
2 Pitahaya	271.39	3.320	
3 Chomes	127.60	1.991	
4 Lepanto	420.46	10.047	Incluye isla Venado.
5 Paquera	654.49	9.664	Incluye distrito 11 Cóbano, creado en 1971 y territorio insular: Negritos, Jesucita, Tortugas, Cedros, Muertos, Cabo Blanco y Cabuya.
6 Manzanillo	101.86	1.662	Incluye isla de Chira: 43.00km ²
7 Guacimal	159.20	2.826	Incluye distrito 9 Monte Verde, creado en 1968.
CANTON 2 ESPARZA	221.81	9.175	Denominado entonces Esparta.
1 Espíritu Santo	40.45	4.895	Denominado entonces Esparta.
2 San Juan Grande	56.64	1.260	
3 Macacona	35.58	1.210	
4 San Rafael	39.65	770	
5 San Jerónimo	49.49	1.040	
CANTON 3 BUENOS AIRES	2.382.61	11.042	
1 Buenos Aires	804.24	4.624	
2 Volcán	333.30	2.793	
3 Potrero Grande	1.107.04	2.576	
4 Boruca	138.03	1.049	
CANTON 4 MONTES DE ORO	244.76	6.616	
1 Miramar	125.11	3.480	
2 Unión	60.42	1.696	
3 San Isidro	59.23	1.440	

<i>Provincia, cantón y distrito</i>	<i>Area km²</i>	<i>Población</i>	<i>Observaciones</i>
CANTON 5			
OSA	2.085.38	17.574	
1 Puerto Cortés	384.78	5.405	
2 Palmar	447.68	8.052	
3 Sierpe	1.252.92	4.117	Incluye territorio insular: Caño Violín.
CANTON 6			
AGUIRRE	1.028.83	19.942	
1 Quepos	333.80	10.228	Incluye distrito 3 Naranjito, creado en 1971.
2 Parrita	478.79	6.877	Corresponde al cantón 9 Parrita, creado en 1971.
3 Savegre	216.24	2.837	
CANTON 7			
GOLFITO	3.154.94	36.567	
1 Golfito	878.28	17.923	Incluye distrito 3 Guaycará, creado en 1971.
2 Jiménez	720.54	1.578	Antes Puerto Jiménez.
3 La Cuesta	1.556.12	17.066	Incluye cantón 8 Coto Brus, creado en 1965 y cantón 10 Corredores, creado en 1973.
PROVINCIA DE LIMON			
9.188.52		68.385	
CANTON 1			
LIMON	5.348.36	40.141	
1 Limón	896.21	29.039	
2 Matina	1.327.15	7.561	
3 Talamanca	3.125.00	3.541	
CANTON 2			
POCOCI	2.979.97	16.927	
1 Guápiles	2.295.77	7.616	Incluye distritos: 3 Rita, 4 Roxana, 5 Cariari, 6 Colorado, creados en 1971.
2 Jiménez	107.72	2.399	
3 Guácimo	415.09	5.731	
4 Mercedes	89.24	572	
5 Pocora Oeste	72.15	609	
CANTON 3			
SIQUIRRES	860.19	11.317	
1 Siquirres	373.25	5.437	
2 Pacuarito	218.03	1.437	
3 Florida	93.02	1.054	
4 Germania	69.66	1.453	
5 Cairo	106.23	1.936	



NICARAGUA

MAR CARIBE

OCEANO PACIFICO

PANAMA



DIVISION ADMINISTRATIVA DE COSTA RICA

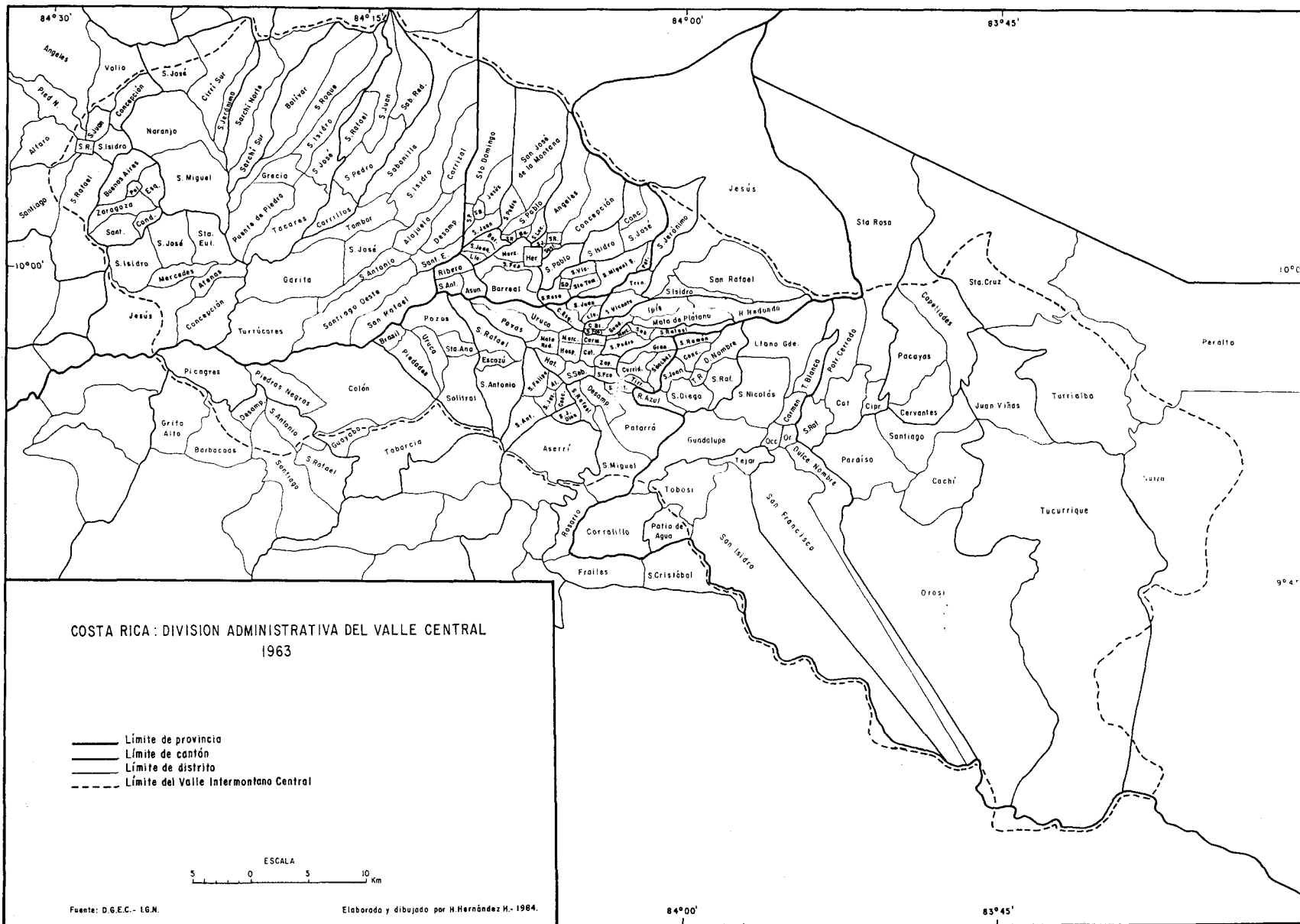
1963

——— Límite de provincia
 ——— Límite de cantón
 ——— Límite de distrito

ESCALA
 10 0 10 20 30 40 50
 Km

Fuente: D.G.E.C.- I.G.N.

Elaborado y dibujado por H. Hernández H.- 1984.



COSTA RICA : DIVISION ADMINISTRATIVA DEL VALLE CENTRAL
1963

- Límite de provincia
- Límite de cantón
- Límite de distrito
- - - - - Límite del Valle Intermontano Central

ESCALA
 0 5 10 Km

Fuente: D.G.E.C.- I.G.N.

Elaborado y dibujado por H. Hernández H.- 1984.

84°00'

83°45'

**DIVISION TERRITORIAL
ADMINISTRATIVA DE COSTA RICA
EN 1973**

(Según el Censo Nacional de Población de 1973)

COSTA RICA:	7 provincias 79 cantones 407 distritos
PROVINCIA DE SAN JOSE:	20 cantones 107 distritos
PROVINCIA DE ALAJUELA:	15 cantones 104 distritos
PROVINCIA DE CARTAGO:	8 cantones 46 distritos
PROVINCIA DE HEREDIA:	10 cantones 42 distritos
PROVINCIA DE GUANACASTE:	11 cantones 44 distritos
PROVINCIA DE PUNTARENAS:	9 cantones 42 distritos
PROVINCIA DE LIMON:	6 cantones 22 distritos

<i>Provincia, cantón y distrito</i>	<i>Area km¹</i>	<i>Población</i>	<i>Observaciones</i>
COSTA RICA	51.100.00	1.871.780	
PROVINCIA DE SAN JOSE	4.959.63	695.163	
CANTON 1			
SAN JOSE	44.62	215.441	
1 Carmen	1.49	8.442	
2 Merced	2.29	19.938	
3 Hospital	3.38	34.689	
4 Catedral	2.48	28.590	
5 Zapote	2.68	17.311	
6 San Francisco de Dos Ríos	2.68	10.241	
7 Uruca	8.35	7.441	
8 Mata Redonda	3.68	7.666	
9 Pavas	9.34	18.068	
10 Hatillo	4.37	31.036	
11 San Sebastián	3.88	32.019	
CANTON 2			
ESCAZU	34.49	25.026	
1 Escazú	3.78	9.858	
2 San Antonio	17.69	8.405	
3 San Rafael	13.02	6.763	
CANTON 3			
DESAMPARADOS	117.47	74.272	
1 Desamparados	6.86	30.659	
2 San Miguel	23.25	8.171	
3 San Juan de Dios	2.98	6.465	
4 San Rafael Arriba	2.58	5.550	Hoy San Rafael.
5 San Antonio	2.09	5.147	
6 Frailes	19.48	2.491	
7 Patarrá	18.29	1.971	
8 San Cristóbal	25.24	2.137	
9 Rosario	12.32	1.548	
10 Damas	2.39	4.376	Segregado del distrito 7 Patarrá en 1968.

<i>Provincia, cantón y distrito</i>	<i>Area km²</i>	<i>Población</i>	<i>Observaciones</i>
11 San Rafael Abajo	1.99	5.757	Segregado del distrito 4 San Rafael en 1968.
CANTON 4			
PURISCAL	553.21	24.150	
1 Santiago	36.37	7.178	
2 Mercedes Sur	4010.11	8.643	Incluye distrito 9 Chires, creado en 1983.
3 Barbacoas	21.76	2.326	
4 Grifo Alto	23.85	1.249	
5 San Rafael	13.08	2.075	
6 Candelarita	25.64	1.198	
7 Desamparados	5.47	538	
8 San Antonio	16.93	943	
CANTON 5			
TARRAZU	232.73	7.542	Límites después de 1962.
1 San Marcos	37.66	3.838	
2 San Lorenzo	133.76	2.732	
3 San Carlos	61.31	972	
CANTON 6			
ASERRI	168.34	20.091	
1 Aserri	29.91	11.653	
2 Tarbaca	15.20	805	
3 Vuelta de Jorco	20.87	3.029	
4 San Gabriel	12.22	2.442	
5 Legua	81.59	1.236	
6 Monterrey	8.55	926	Segregado del distrito 5 Legua en 1966.
CANTON 7			
MORA	162.09	10.733	
1 Colón	60.02	5.122	
2 Guayabo	8.65	1.288	
3 Tabarcia	48.20	2.864	
4 Piedras Negras	17.89	662	
5 Picagres	27.33	797	
CANTON 8			
GOICOE			
CHEA	31.50	61.607	
1 Guadalupe	2.48	27.016	

<i>Provincia, cantón y distrito</i>	<i>Área km²</i>	<i>Población</i>	<i>Observaciones</i>
2 San Francisco	0.50	3.994	
3 Calle Blancos	2.39	12.408	
4 Carmen	7.85	3.569	Hoy denominado Mata de Plátano.
5 Ipís	5.76	13.389	
6 Rancho Redondo	12.52	1.231	
CANTON 9			
SANTA ANA	61.42	14.499	
1 Santa Ana	5.17	5.315	
2 Salitral	20.37	1.645	
3 Pozos	13.42	2.247	
4 Uruca	6.96	2.097	
5 Piedades	12.22	2.642	
6 Brasil	3.28	553	
CANTON 10			
ALAJUELITA	21.17	23.013	
1 Alajuelita	1.29	6.673	
2 San Josecito	1.99	3.445	
3 San Antonio	9.84	725	
4 Concepción	2.48	9.280	
5 San Felipe	5.57	2.890	
CANTON 11			
CORONADO	222.20	16.336	Límites después de 1971.
1 San Isidro	5.76	6.313	
2 San Rafael	34.38	4.470	
3 Jesús	180.17	2.042	
4 Patalillo	1.89	3.511	Segregado del distrito 3 Jesús en 1968.
CANTON 12			
ACOSTA	342.24	14.385	
1 San Ignacio	24.84	4.420	
2 Guaitil	42.23	2.265	
3 Palmichal	34.58	2.270	
4 Cangrejal	68.27	2.181	
5 Sabanillas	172.32	3.249	
CANTON 13			
TIBAS	8.15	35.602	
1 San Juan	3.38	18.670	

<i>Provincia, cantón y distrito</i>	<i>Area km¹</i>	<i>Población</i>	<i>Observaciones</i>
2 Cinco			
Esquinas	3.38	13.385	
3 Llorente	1.39	3.547	
CANTON 14			
MORAVIA	28.62	19.548	
1 San Vicente	5.37	15.552	
2 San			
Jerónimo	18.58	1.342	
3 Trinidad	4.67	2.654	
CANTON 15			
MONTES			
DE OCA	15.11	33.633	
1 San Pedro	4.77	23.721	
2 Sabanilla	1.79	3.475	
3 Mercedes	1.39	3.815	
4 San Rafael	7.16	2.622	
CANTON 16			
TURRUBA-			
RES	415.69	4.709	
1 San Pablo	32.50	702	
2 San Pedro	37.56	624	
3 San Juan			
de Mata	304.49	2.907	
4 San Luis	41.14	476	
CANTON 17			
DOTA	458.72	4.375	
1 Santa María	144.39	2.683	
2 Jardín	32.50	428	
3 Copey	281.83	1.264	
CANTON 18			
CURRIDA-			
BAT	16.00	15.591	
1 Curridabat	4.97	9.581	
2 Granadilla	4.97	3.685	
3 Sánchez	4.17	872	
4 Tirrases	1.89	1.453	
CANTON 19			
PEREZ			
ZELEDON	1.905.51	67.089	
1 San Isidro			
de El General	832.96	32.929	Incluye distrito 9 Barú, creado en 1983.
2 El General	73.24	3.250	
3 Daniel			
Flores	62.11	5.527	

<i>Provincia, cantón y distrito</i>	<i>Area km²</i>	<i>Población</i>	<i>Observaciones</i>
4 Rivas	301.31	4.885	
5 San Pedro	222.00	3.682	
6 Platanares	90.13	5.306	Segregado del distrito 5 San Pedro en 1966.
7 Pejibaye	206.10	7.981	Segregado del distrito 5 San Pedro en 1966.
8 Cajón	117.66	3.529	Segregado del distrito 5 San Pedro en 1970.
CANTON 20			
LEON			
CORTES	120.35	7.521	
1 San Pablo	30.91	2.103	
2 San Andrés	15.50	1.236	
3 Llano Bonito	33.79	1.645	
4 San Isidro	18.68	981	
5 Santa Cruz	21.47	1.556	
PROVINCIA DE			
ALAJUELA	9.753.23	326.032	
CANTON 1			
ALAJUELA	389.14	96.325	
1 Alajuela	9.14	33.122	
2 San José	13.42	9.523	
3 Carrizal	15.90	2.694	
4 San Antonio	9.54	7.519	
5 Santiago Oeste	27.92	4.265	
6 San Isidro	35.97	7.239	
7 Sabanilla	28.92	4.765	
8 San Rafael	19.97	5.517	
9 Santiago Este	5.37	4.424	
10 Desamparados	12.72	6.670	
11 Turrúcares	35.08	2.699	
12 Tambor	13.61	3.163	
13 Garita	34.28	3.138	
14 Sarapiquí	127.30	1.587	
CANTON 2			
SAN RAMON	990.63	33.155	
1 San Ramón	1.29	9.245	
2 Santiago	50.68	1.653	
3 San Juan	5.07	3.499	
4 Piedades Norte	40.84	2.338	
5 Piedades Sur	115.77	2.311	

<i>Provincia, cantón y distrito</i>	<i>Area km²</i>	<i>Población</i>	<i>Observaciones</i>
6 San Rafael	36.47	3.467	
7 San Isidro	7.45	1.226	
8 Angeles	375.94	2.267	
9 Alfaro	17.49	1.348	
10 Volio	21.66	777	
11 Concepción	8.25	911	
12 Zapotal	59.82	700	
13 Peñas Blancas	249.90	3.413	
CANTON 3			
GRECIA	395.72	31.806	
1 Grecia	6.86	9.984	
2 San Isidro	18.09	3.271	
3 San José	12.42	2.674	
4 San Roque	26.14	4.087	
5 Tacares	24.84	3.439	
6 Río Cuarto	254.20	2.840	
7 Puente de Piedra	22.86	2.704	
8 Bolívar	30.31	2.807	
CANTON 4			
SAN MATEO	125.90	2.969	
1 San Mateo	64.89	1.553	
2 Desmonte	21.66	455	
3 Jesús María	39.35	961	Segregado del distrito 1 San Mateo en 1966.
CANTON 5			
ATENAS	127.19	12.610	
1 Atenas	7.35	3.592	
2 Jesús	45.41	2.355	
3 Mercedes	7.35	1.191	
4 San Isidro	16.30	1.867	
5 Concepción	23.45	1.397	
6 San José	14.81	1.248	
7 Santa Eulalia	12.52	960	
CANTON 6			
NARANJO	126.62	19.721	
1 Naranjo	22.76	9.905	
2 San Miguel	14.61	1.357	
3 San José	19.48	1.763	
4 Cirrí Sur	32.10	1.603	
5 San Jerónimo	9.44	1.039	
6 San Juan	10.34	2.559	Segregado del distrito 1 Naranjo en 1966.
7 Rosario	17.89	1.495	Segregado del distrito 2 San Miguel en 1967.

<i>Provincia, cantón y distrito</i>	<i>Area km²</i>	<i>Población</i>	<i>Observaciones</i>
CANTON 7			
PALMARES	38.06	14.495	
1 Palmares	1.09	3.083	
2 Zaragoza	8.05	3.462	
3 Buenos Aires	6.86	2.622	
4 Santiago	8.05	1.946	
5 Candelaria	4.07	740	
6 Esquipulas	5.37	1.200	
7 Granja	4.57	1.442	Segregado del distrito 3 Buenos Aires en 1964.
CANTON 8			
POAS	73.84	10.191	
1 San Pedro	17.99	3.995	
2 San Juan	15.01	1.143	
3 San Rafael	11.53	2.301	
4 Carrillos	8.84	2.170	
5 Sabana Redonda	20.47	582	
CANTON 9			
OROTINA	141.92	8.479	
1 Orotina	21.27	5.038	
2 Mastate	5.76	917	
3 Hacienda Vieja	14.91	766	
4 Coyolar	48.50	946	
5 Ceiba	51.48	812	
CANTON 10			
SAN CARLOS	3.370.98	54.952	
1 Quesada	145.31	17.027	
2 Florencia	182.15	7.237	
3 Buena Vista	37.37	255	
4 Aguas Zarcas	158.60	4.095	
5 Venecia	145.19	3.261	
6 Pital	272.08	4.100	
7 Fortuna	224.35	3.710	
8 Tigra	83.28	1.741	
9 Palmera	126.21	2.432	
10 Venado	387.87	3.712	Creado en 1966 y adscrito al cantón de San Carlos en 1970. Incluye distrito 12 Monterrey, creado en 1979.
11 Cutris	1.608.57	7.382	Incluye distrito 13 Pocosol creado en 1983.
CANTON 11			
ALFARO RUIZ	155.13	6.342	

<i>Provincia, cantón y distrito</i>	<i>Area km²</i>	<i>Población</i>	<i>Observaciones</i>
1 Zarceró	10.34	2.148	
2 Laguna	10.14	893	
3 Tapezco	35.97	1.585	
4 Guadalupe	23.65	405	
5 Palmira	32.00	580	
6 Zapote	43.03	731	
CANTON 2 VALVERDE VEGA			
	120.25	8.707	
1 Sarchí Norte	15.11	3.525	
2 Sarchí Sur	8.25	2.141	
3 Toro Amarillo	75.03	356	
4 San Pedro	15.80	1.251	Segregado del distrito 2 Sarchí Sur en 1964.
5 Rodríguez	6.06	1.434	Segregado del distrito 1 Sarchí Norte en 1971.
CANTON 13 UPALA			
	1.595.17	15.971	Cantón creado en 1970.
1 Upala	393.26	5.492	Incluye distrito 7 Yolillal, creado en 1980.
2 Aguas Claras	407.64	2.713	
3 San José	285.50	2.940	
4 Bijagua	193.19	1.910	
5 Delicias	97.65	1.729	
6 Dos Ríos	217.93	1.187	
CANTON 14 LOS CHILES			
	1.358.86	5.596	Cantón creado en 1970.
1 Los Chiles	535.93	3.190	
2 Caño Negro	298.52	915	
3 Amparo	310.65	879	
4 San Jorge	213.76	612	
CANTON 15 GUATUSO			
	743.82	4.713	Cantón creado en 1970.
1 San Rafael	296.93	2.810	
2 Buena Vista	263.15	935	
3 Cote	183.74	968	
PROVINCIA DE CARTAGO			
	3.124.67	204.699	
CANTON 1 CARTAGO			
	288.00	65.310	
1 Parte Oriental	2.39	13.489	

<i>Provincia, cantón y distrito</i>	<i>Area km²</i>	<i>Población</i>	<i>Observaciones</i>
2 Parte Occidental	1.99	8.264	
3 Carmen	5.17	7.392	
4 San Nicolás	27.73	9.384	
5 San Francisco	104.15	5.184	
6 Guadalupe	35.28	7.745	Incluye distrito 11 Quebradillas creado en 1983.
7 Corralillo	33.09	5.928	
8 Tierra Blanca	9.04	2.656	
9 Dulce Nombre	39.15	3.351	
10 Llano Grande	30.01	1.917	
CANTON 2			
PARAISO	411.91	22.281	
1 Paraíso	34.48	10.211	
2 Santiago	25.34	2.854	
3 Orosi	315.32	5.538	
4 Cachi	36.77	3.678	
CANTON 3			
LA UNION	44.83	23.352	
1 La Unión	2.39	6.804	
2 San Diego	8.75	2.797	
3 San Juan	3.58	1.490	
4 San Rafael	8.84	2.703	
5 Concepción	3.68	3.846	
6 Dulce Nombre	8.35	2.120	
7 San Ramón	4.17	1.805	
8 Río Azul	5.07	1.787	Segregado del distrito 2 San Diego en 1968.
CANTON 4			
JIMENEZ	284.80	11.523	
1 Juan Viñas	39.55	6.234	
2 Tucurrique	36.07	2.469	
3 Pejibaye	209.18	2.820	Segregado del distrito 2 Tucurrique en 1967.
CANTON 5			
TURRIALBA	1.644.57	43.202	
1 Turrialba	78.61	18.873	
2 Suiza	649.52	5.381	
3 Peralta	138.73	1.708	
4 Santa Cruz	127.40	2.492	
5 Santa Teresita	52.87	2.894	Segregado del distrito 3 Peralta en 1968.
6 Pavones	40.94	2.433	Segregado del distrito 3 Peralta en 1968.

<i>Provincia, cantón y distrito</i>	<i>Area km²</i>	<i>Población</i>	<i>Observaciones</i>
7 Tuis	37.56	1.422	Segregado del distrito 2 Suiza en 1968.
8 Tayutic	496.28	2.448	Segregado del distrito 2 Suiza en 1968.
9 Santa Rosa	22.66	5.551	Segregado del distrito 1 Turrialba en 1968.
CANTON 6			
ALVARADO	80.79	7.484	
1 Pacayas	25.64	3.400	
2 Cervantes	15.40	2.630	
3 Capellades	39.75	1.454	
CANTON 7			
OREAMUNO	205.41	17.517	
1 San Rafael	9.74	10.434	
2 Cot	15.40	3.492	
3 Potrero			
Cerrado	22.16	888	
4 Cipreses	8.55	1.248	
5 Santa Rosa	149.56	1.455	
CANTON 8			
EL GUARCO	164.36	14.030	
1 Tejar	6.06	6.449	
2 San Isidro	129.68	5.081	
3 Tobosi	17.79	2.161	
4 Patio de			
Agua	10.83	339	
PROVINCIA			
DE HEREDIA	2.656.27	133.844	Límites después de 1971.
CANTON 1			
HEREDIA	282.51	36.487	
1 Heredia	2.78	22.700	
2 Mercedes	4.17	6.536	
3 San			
Francisco	5.66	2.451	
4 Barreal	12.32	4.275	
5 Vara			
Blanca	257.58	525	Segregado de parte del distrito 6 Sarapiquí y parte del distrito 3 Jesús del cantón Vázquez de Coronado en 1971.
CANTON 2			
BARVA	52.97	12.864	
1 Barva	0.60	3.131	
2 San Pedro	5.96	2.781	
3 San Pablo	6.46	2.377	
4 San Roque	1.19	886	
5 Santa Lucia	2.98	1.608	

<i>Provincia, cantón y distrito</i>	<i>Area km²</i>	<i>Población</i>	<i>Observaciones</i>
6 San José de la Montaña	35.78	2.081	
CANTON 3			
SANTO DOMINGO			
1 Santo Domingo	0.80	5.148	
2 San Vicente	2.78	1.565	
3 San Miguel Sur	5.86	2.074	
4 Paracito	1.29	914	
5 Santo Tomás	3.48	2.257	
6 Santa Rosa	4.37	3.145	
7 Tures	3.58	1.267	Segregado del distrito 3 San Miguel Sur en 1971.
8 Pará	2.88	1.053	Segregado del distrito 3 San Miguel Sur en 1971.
CANTON 4			
SANTA BARBARA			
1 Santa Bárbara	1.29	2.496	
2 San Pedro	2.43	1.337	
3 San Juan	5.17	1.830	
4 Jesús	10.83	2.144	
5 Santo Domingo	32.40	2.931	Incluye distrito 6 Purabá, creado en 1976.
CANTON 5			
SAN RAFAEL			
1 San Rafael	1.39	4.720	
2 San Josecito	1.19	6.024	
3 Santiago	1.09	959	
4 Angeles	24.05	2.783	
5 Concepción	22.56	1.527	
CANTON 6			
SAN ISIDRO			
1 San Isidro	8.55	3.738	
2 San José	10.43	1.281	
3 Concepción	7.45	960	
CANTON 7			
BELEN			
1 San Antonio	2.78	4.334	
2 La Ribera	4.17	2.592	
3 Asunción	4.47	1.612	
CANTON 8			
FLORES			
1 San Joaquín	2.88	3.624	

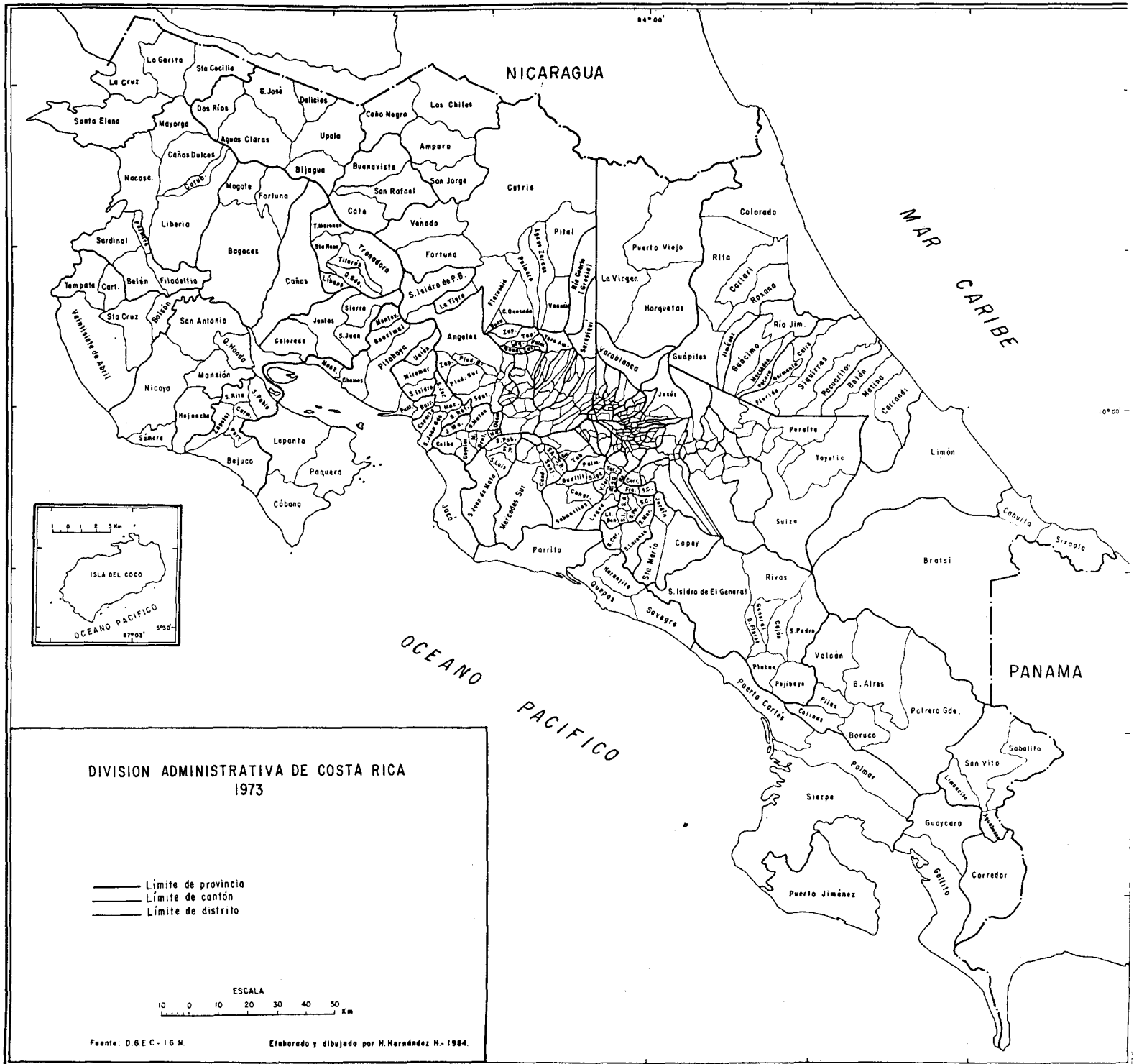
<i>Provincia, cantón y distrito</i>	<i>Area km²</i>	<i>Población</i>	<i>Observaciones</i>
2 Barrantes	2.29	1.457	
3 Llorente	1.79	1.443	
CANTON 9			
SAN PABLO	7.95	6.660	
1 San Pablo	7.95	6.660	
CANTON 10			
SARAPIQUI	2.140.54	12.618	Cantón creado en 1970.
1 Puerto Viejo	692.94	2.274	
2 La Virgen	881.16	3.108	
3 Horquetas	566.44	7.236	
PROVINCIA DE GUANACASTE			
	10.140.71	178.691	
CANTON 1			
LIBERIA	1.436.47	21.781	
1 Liberia	561.57	16.823	
2 Cañas Dulces	243.87	2.138	
3 Mayorga	226.67	956	Segregado del distrito 2 Cañas Dulces en 1971.
4 Nacascolo	323.57	1.039	Segregado del distrito 1 Liberia en 1971.
5 Curubandé	80.79	825	Segregado del distrito 1 Liberia en 1971.
CANTON 2			
NICOYA	1.333.68	37.185	
1 Nicoya	567.40	20.915	
2 Mansión	211.67	4.928	
3 San Antonio	338.17	7.061	
4 Quebrada Honda	106.93	1.964	Segregado del distrito 2 Mansión en 1966.
5 Sámara	109.51	2.317	Segregado del distrito 1 Nicoya en 1971.
CANTON 3			
SANTA CRUZ	1.325.06	29.739	
1 Santa Cruz	272.08	10.672	
2 Bolsón	94.21	3.559	Incluye distrito 7 Diríá, creado en 1976.
3 Veintisiete de Abril	669.79	10.274	Incluye distrito 6 Cuajiniquil, creado en 1974.
4 Tempate	214.05	3.267	
5 Cartagena	74.93	1.967	Segregado del distrito 4 Tempate en 1964.

<i>Provincia, cantón y distrito</i>	<i>Area km²</i>	<i>Población</i>	<i>Observaciones</i>
CANTON 4			
BAGACES	1.273.49	9.828	
1 Bagaces	886.72	4.867	
2 Fortuna	202.23	2.786	Segregado del distrito 1 Bagaces en 1968.
3 Mogote	184.54	2.175	Segregado del distrito 1 Bagaces en 1971.
CANTON 5			
CARRILLO	564.75	14.893	
1 Filadelfia	125.01	4.484	
2 Palmira	37.17	1.574	
3 Sardinal	210.38	4.732	
4 Belén	192.19	4.103	
CANTON 6			
CAÑAS	682.20	12.779	
1 Cañas	682.20	12.779	
CANTON 7			
ABANGARES	675.76	11.633	
1 Juntas	235.52	5.486	
2 Sierra	132.47	1.760	
3 San Juan	112.00	1.595	
4 Colorado	195.77	2.792	
CANTON 8			
TILARAN	638.39	12.563	
1 Tilarán	96.92	4.601	
2 Quebrada Grande	61.01	1.720	
3 Tronadora	238.25	2.623	
4 Santa Rosa	93.84	1.407	
5 Líbano	57.46	875	
6 Tierras Morenas	90.91	1.337	
CANTON 9			
NANDAYURE	565.59	12.058	
1 Carmona	34.19	1.629	
2 Santa Rita	50.09	1.858	
3 Zapotal	106.27	1.719	
4 San Pablo	76.12	1.485	Incluye isla Berrugate.
5 Porvenir	39.35	1.543	
6 Bejuco	259.57	3.824	
CANTON 10			
LA CRUZ	1.383.90	8.333	Cantón creado en 1969.
1 La Cruz	346.22	4.283	
2 Santa Cecilia	257.68	2.054	

Provincia, cantón y distrito	Area km ²	Población	Observaciones
3 La Garita	272.69	1.279	
4 Santa Elena	507.31	717	
CANTON 11			
HOJANCHA	261.42	7.899	Cantón creado en 1971.
1 Hojancha	261.42	7.899	
PROVINCIA DE GUANACASTE			
	11.276.97	218.208	
CANTON 1 PUNTARENAS			
	2.158.64	65.562	
1 Puntarenas	46.51	26.940	Incluye territorio insular: San Lucas, Bejuco, Caballo.
2 Pitahaya	271.39	3.387	
3 Chomes	127.60	2.378	
4 Lepanto	420.46	9.928	Incluye isla Venado.
5 Paquera	337.88	4.947	Incluye territorio insular: Negritos, Jesucita, Tortugas, Cedros, Muertos.
6 Manzanillo	101.86	2.163	Incluye isla de Chira: 43.00 km ²
7 Guacimal	106.23	1.258	
8 Barranca	36.97	5.883	Segregado del distrito 1 Puntarenas en 1965.
9 Jacó	316.31	2.959	Incluye isla Herradura. Segregado del distrito 1 Puntarenas en 1965 y ascendido a cantón 11 de Puntarenas con el nombre de Garabito en 1980.
10 Monte Verde	52.97	1.381	Segregado del distrito 7 Guacimal en 1968.
11 Isla del Coco	23.85		No está habitada.
12 Cóbano	316.61	4.338	Incluye territorio insular: Cabo Blanco, Cabuya, segregado del distrito 5 Paquera en 1971.
CANTON 2 ESPARZA			
	221.81	12.095	Denominado entonces Esparta.
1 Espiritu Santo	40.45	6.686	Denominado entonces Esparta.
2 San Juan Grande	56.64	1.465	
3 Macacona	35.58	2.305	
4 San Rafael	39.65	811	
5 San Jerónimo	49.49	828	

<i>Provincia, cantón y distrito</i>	<i>Area km²</i>	<i>Población</i>	<i>Observaciones</i>
CANTON 3			
BUENOS AIRES			
1 Buenos Aires	2.382.61	20.104	
2 Volcán	571.51	5.987	
3 Potrero Grande	333.30	3.589	
4 Boruca	1.107.04	5.700	
5 Pilas	138.03	1.892	
6 Colinas	110.70	1.505	Segregado del distrito 1 Buenos Aires en 1968.
	122.03	1.431	Segregado del distrito 1 Buenos Aires en 1968.
CANTON 4			
MONTES DE ORO			
1 Miramar	244.76	6.979	
2 Unión	125.11	3.785	
3 San Isidro	60.42	1.327	
	59.23	1.867	
CANTON 5			
OSA			
1 Cortés	2.085.38	24.613	
2 Palmar	384.78	7.467	Anteriormente denominado Puerto Cortés.
3 Sierpe	447.68	13.660	
	1.252.92	3.486	Incluye territorio insular: Caño Violín.
CANTON 6			
AGUIRRE			
1 Quepos	550.04	14.473	
2 Savegre	229.16	8.767	
3 Naranjito	216.24	3.419	
	104.64	2.287	Segregado del distrito 1 Quepos en 1971.
CANTON 7			
GOLFITO			
1 Golfito	2.219.42	42.510	
2 Jiménez	553.62	13.611	
3 La Cuesta	720.54	2.231	Anteriormente denominado Puerto Jiménez.
4 Corredores	348.41	5.195	
5 Guaycará	272.19	14.452	Segregado del distrito 3 La Cuesta.
	324.66	7.021	Segregado del distrito 1 Golfito en 1971.
CANTON 8			
COTO BRUS			
1 San Vito	935.52	19.971	Cantón creado en 1965.
2 Sabalito	393.13	7.345	
3 Agua Buena	356.16	5.802	
4 Limoncito	59.82	3.729	
	126.41	3.095	

<i>Provincia, cantón y distrito</i>	<i>Area km²</i>	<i>Población</i>	<i>Observaciones</i>
CANTON 9			
PARRITA	478.79	11.901	Cantón creado en 1971.
1 Parrita	478.79	11.901	
PROVINCIA DE LIMON	9.188.52	115.143	
CANTON 1			
LIMON	1.765.79	40.830	
1 Limón	1.765.79	40.830	
CANTON 2			
POCOCI	2.403.49	28.688	
1 Guápiles	259.97	7.297	
2 Jiménez	107.72	2.662	
3 Rita	469.05	6.529	Segregado del distrito 1 Guápiles en 1971.
4 Roxana	177.09	4.345	Segregado del distrito 1 Guápiles en 1971.
5 Cariari	224.29	6.848	Segregado del distrito 1 Guápiles en 1971.
6 Colorado	1.165.37	1.007	Segregado del distrito 1 Guápiles en 1971.
CANTON 3			
SIQUIRRES	860.19	18.133	
1 Siquirres	373.25	9.799	
2 Pacuarito	218.03	2.659	
3 Florida	93.02	1.456	
4 Germania	69.66	2.423	
5 Cairo	106.23	1.796	
CANTON 4			
TALAMANCA	2.809.93	5.431	Cantón creado en 1969.
1 Bratsi	2.399.51	2.790	
2 Sixaola	237.01	1.096	
3 Cahuita	173.41	1.545	
CANTON 5			
MATINA	772.64	10.489	Cantón creado en 1969.
1 Matina	354.37	2.587	
2 Batán	213.26	5.109	
3 Carrandi	205.01	2.793	
CANTON 6			
GUACIMO	576.48	11.572	Cantón creado en 1971.
1 Guácimo	222.00	4.755	
2 Mercedes	89.24	789	
3 Pocora	72.15	1.393	
4 Río Jiménez	193.09	4.635	Incluye distrito 5 Duacari, creado en 1980.



NICARAGUA

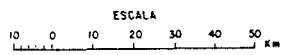
MAR CARIBE

OCEANO PACIFICO

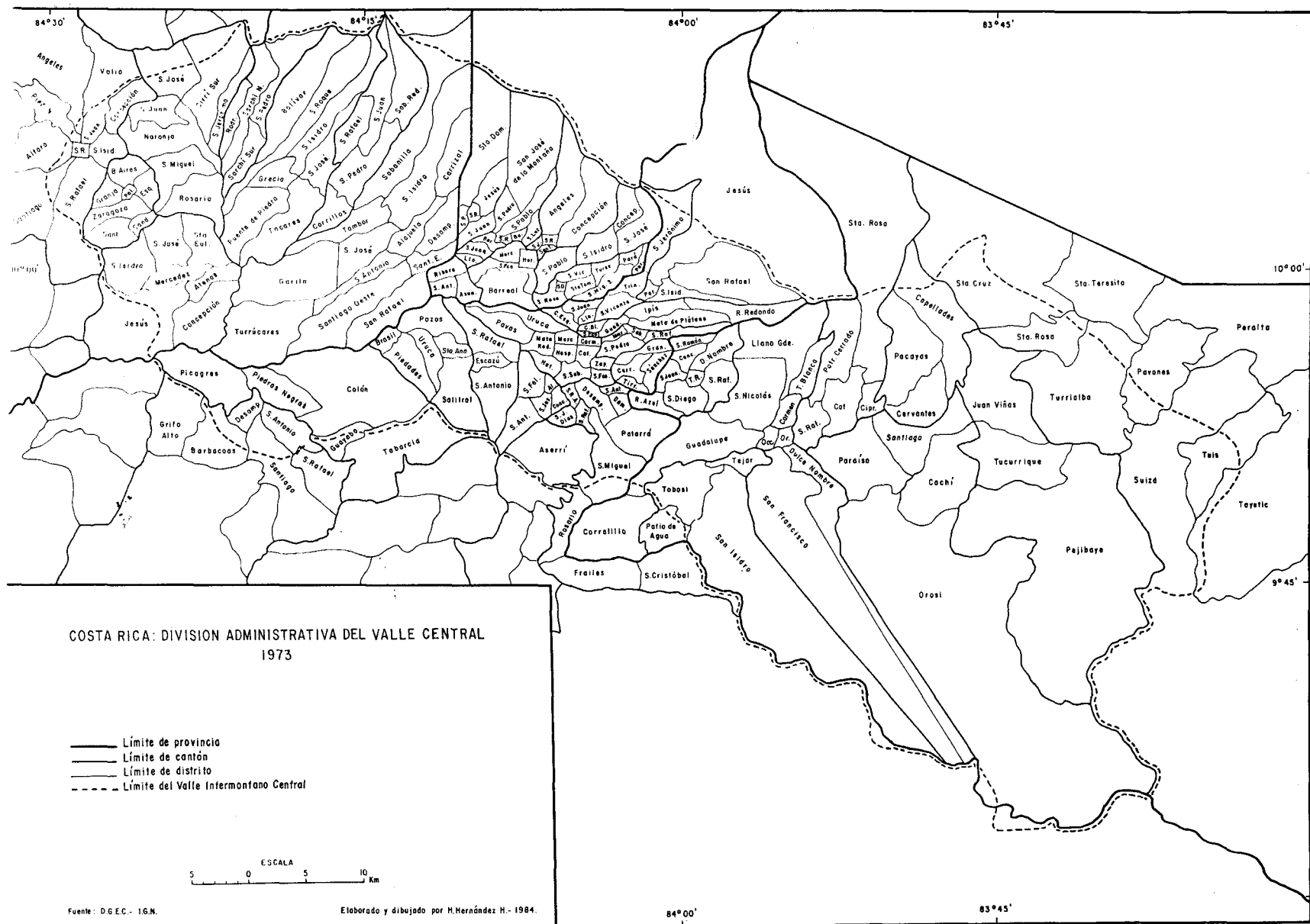
PANAMA

DIVISION ADMINISTRATIVA DE COSTA RICA 1973

- Límite de provincia
- Límite de cantón
- Límite de distrito



Fuente: D.G.E.C.- I.G.N. Elaborado y dibujado por M. Hernández M.- 1984.



COSTA RICA:	7 provincias 81 cantones 421 distritos
PROVINCIA DE SAN JOSE:	20 cantones 111 distritos
PROVINCIA DE ALAJUELA:	15 cantones 107 distritos
PROVINCIA DE CARTAGO:	8 cantones 47 distritos
PROVINCIA DE HEREDIA:	10 cantones 43 distritos
PROVINCIA DE GUANACASTE:	11 cantones 47 distritos
PROVINCIA DE PUNTARENAS:	11 cantones 43 distritos
PROVINCIA DE LIMON:	6 cantones 23 distritos

NOTA: Por Decreto N°4574 de 4 de mayo de 1970 (Código Municipal) todas las cabeceras de cantón tienen el título de ciudad.

<i>Provincia, cantón y distrito</i>	<i>Area km²</i>	<i>Población</i>	<i>Observaciones</i>
COSTA RICA	51.100.00	2.416.809	
PROVINCIA DE SAN JOSE	4.959.63	890.434	
CANTON 1			
SAN JOSE	44.62	241.464	
1 Carmen	1.49	5.942	
2 Merced	2.29	15.363	
3 Hospital	3.38	27.097	
4 Catedral	2.48	21.574	
5 Zapote	2.68	18.504	
6 San Francisco de Dos Ríos	2.68	15.256	
7 Uruca	8.35	8.932	
8 Mata Redonda	3.68	9.386	
9 Pavas	9.34	31.690	
10 Hatillo	4.27	52.539	

DIVISIÓN TERRITORIAL ADMINISTRATIVA DE COSTA RICA EN 1984

<i>Provincia, cantón y distrito</i>	<i>Area km²*</i>	<i>Población**</i>	<i>Observaciones</i>
11 San Sebastián	3.98	35.081	
CANTON 2			
ESCAZU	34.49	33.101	
1 Escazú	3.78	10.505	
2 San Antonio	17.69	12.338	
3 San Rafael	13.02	10.258	
CANTON 3			
DESAMPARADOS	117.36	108.824	
1 Desamparados	6.86	43.352	
2 San Miguel	23.25	12.053	
3 San Juan de Dios	2.98	9.540	
4 San Rafael	2.47	7.550	
5 San Antonio	2.09	7.519	
6 Frailes	19.48	2.622	
7 Patarrá	18.29	3.390	
8 San Cristóbal	25.24	2.286	
9 Rosario	12.32	1.606	
10 Damas	2.39	7.351	
11 San Rafael Abajo	1.99	11.555	
CANTON 4			
PURISCAL	553.21	23.123	
1 Santiago	36.37	7.843	
2 Mercedes Sur	188.96	3.576	Segrega distrito 9 Chires en 1983.
3 Barbaecos	21.76	2.422	
4 Grifo Alto	23.85	916	
5 San Rafael	13.08	1.426	
6 Candelarita	25.64	1.333	

* FUENTE: Instituto Geográfico Nacional.

** FUENTE: Dirección General de Estadística y Censos. CENSO DE POBLACION DE 1984.

<i>Provincia, cantón y distrito</i>	<i>Area km¹</i>	<i>Población</i>	<i>Observaciones</i>
7 Desamparados	5.47	467	
8 San Antonio	16.93	1.894	
9 Chires	221.15	3.246	Segregado del distrito 2 Mercedes Sur en 1983.
CANTON 5			
TARRAZU	237.23	8.845	
1 San Marcos	37.66	5.381	
2 San Lorenzo	138.26	2.391	
3 San Carlos	61.31	1.073	
CANTON 6			
ASERRI	168.00	30.588	
1 Aserrí	30.02	20.968	
2 Tarbaca	14.20	899	
3 Vuelta de Jorco	22.32	3.608	
4 San Gabriel	11.77	2.968	
5 Legua	81.59	1.446	
6 Monterrey	8.10	699	
CANTON 7			
MORA	162.09	12.584	
1 Colón	60.02	7.361	
2 Guayabo	8.65	1.612	
3 Tabarcia	48.20	2.715	
4 Piedras Negras	17.89	222	
5 Picagres	27.33	674	
CANTON 8			
GOICOECHEA	31.50	79.931	
1 Guadalupe	2.48	25.506	
2 San Francisco	0.50	3.138	
3 Calle Blancos	2.39	16.155	
4 Mata de Plátano	7.85	7.490	
5 Ipís	5.76	26.151	
6 Rancho Redondo	12.52	1.491	
CANTON 9			
SANTA ANA	61.42	19.605	
1 Santa Ana	5.17	6.200	
2 Salitral	20.37	2.049	
3 Pozos	13.42	3.558	
4 Uruca	6.96	3.267	
5 Piedades	12.22	3.614	
6 Brasil	3.28	917	

Provincia, cantón y distrito	Area km ²	Población	Observaciones
CANTON 10			
ALAJUELITA	21.17	31.390	
1 Alajuelita	1.29	8.260	
2 San Josecito	1.99	4.872	
3 San Antonio	9.84	1.336	
4 Concepción	2.48	12.175	
5 San Felipe	5.57	4.727	
CANTON 11			
VAZQUEZ			
DE			
CORONADO*	222.20	24.514	
1 San Isidro	5.76	9.154	
2 San Rafael	34.38	5.982	
3 Jesús	180.17	3.353	
4 Patalillo	1.89	6.025	
CANTON 12			
ACOSTA	342.24	14.853	
1 San Ignacio	24.84	5.036	
2 Guaitil	42.23	2.196	
3 Palmichal	34.58	2.691	
4 Cangrejal	68.27	1.924	
5 Sabanillas	172.32	3.006	
CANTON 13			
TIBAS	8.15	57.693	
1 San Juan	3.38	22.415	
2 Cinco Esquinas	3.38	27.140	
3 Anselmo Llorente	1.39	8.138	
CANTON 14			
MORAVIA	28.62	33.038	
1 San Vicente	5.37	24.661	
2 San Jerónimo	18.58	2.761	
3 Trinidad	4.67	5.616	
CANTON 15			
MONTE DE OCA	15.16	39.065	
1 San Pedro	4.82	24.519	
2 Sabanilla	1.79	6.762	
3 Mercedes	1.39	4.419	
4 San Rafael	7.16	3.365	
CANTON 16			
TURRUBARES	415.69	4.471	
1 San Pablo	34.50	755	
2 San Pedro	37.56	595	

* Por decreto N° 3 de 7 de enero de 1975 cambia nombre Coronado por Vázquez de Coronado.

<i>Provincia, cantón y distrito</i>	<i>Area km²</i>	<i>Población</i>	<i>Observaciones</i>
3 San Juan de Mata	302.49	2.648	
4 San Luis	41.14	473	
CANTON 17			
DOTA	454.22	4.934	
1 Santa María	137.09	3.324	
2 Jardín	35.30	368	
3 Copey	281.83	1.242	
CANTON 18			
CURRIDA-BAT			
	15.95	31.954	
1 Curridabat	6.48	19.821	
2 Granadilla	3.41	4.940	
3 Sánchez	4.17	1.418	
4 Tirrases	1.89	5.775	
CANTON 19			
PEREZ ZELEDON			
	1.905.51	82.370	
1 San Isidro de El General	196.89	28.261	
2 General	78.90	3.576	
3 Daniel Flores	62.11	13.069	
4 Rivas	307.85	4.977	
5 San Pedro	209.31	5.581	
6 Platanares	90.13	5.939	
7 Pejibaye	206.10	7.916	
8 Cajón	118.15	4.250	
9 Barú	189.08	2.829	Segregado del distrito 1 San Isidro de El General en 1983.
10 Río Nuevo	240.10	2.898	Segregado del distrito 1 San Isidro de El General en 1984.
11 El Páramo	206.89	3.074	Segregado del distrito 1 San Isidro de El General en 1984.
CANTON 20			
LEON CORTES			
	120.80	8.087	
1 San Pablo	30.91	2.532	
2 San Andrés	15.95	1.417	
3 Llano Bonito	33.79	1.497	
4 San Isidro	18.68	1.138	
5 Santa Cruz	21.47	1.503	
PROVINCIA DE ALAJUELA			
	9.752.86	427.962	
CANTON 1 ALAJUELA			
	388.77	127.472	
1 Alajuela	9.14	34.556	

<i>Provincia, cantón y distrito</i>	<i>Area km²</i>	<i>Población</i>	<i>Observaciones</i>
2 San José	13.42	17.916	
3 Carrizal	15.90	3.143	
4 San Antonio	9.54	11.471	
5 Santiago			
Oeste	27.92	5.740	
6 San Isidro	35.97	10.118	
7 Sabanilla	43.34	4.899	
8 San Rafael	19.58	8.848	
9 Santiago			
Este	5.37	8.144	
10 Desamparados	12.72	8.268	
11 Turrúcares	35.08	3.340	
12 Tambor	13.61	5.148	
13 Garita	34.28	4.114	
14 Sarapiquí	112.90	1.767	
CANTON 2			
SAN RAMON	990.63	39.963	
1 San Ramón	1.29	9.624	
2 Santiago	50.68	1.798	
3 San Juan	5.07	5.757	
4 Piedades			
Norte	45.99	2.373	
5 Piedades			
Sur	116.45	2.339	
6 San Rafael	36.47	4.716	
7 San Isidro	7.45	1.281	
8 Angeles	362.21	3.616	
9 Alfaro	17.49	2.030	
10 Volio	21.66	1.062	
11 Concepción	8.25	1.083	
12 Zapotal	67.72	490	
13 Peñas			
Blancas	249.90	3.794	
CANTON 3			
GRECIA	395.72	38.361	
1 Grecia	6.86	11.374	
2 San Isidro	18.09	2.891	
3 San José	12.42	3.344	
4 San Roque	26.14	5.559	
5 Tacares	24.84	3.902	
6 Río Cuarto	254.20	3.341	
7 Puente de			
Piedra	22.86	4.493	
8 Bolívar	30.31	3.457	
CANTON 4			
SAN MATEO	125.90	3.783	
1 San Mateo	64.89	1.988	

<i>Provincia, cantón y distrito</i>	<i>Area km²</i>	<i>Población</i>	<i>Observaciones</i>
2 Desmonte	21.66	651	
3 Jesús María	39.35	1.144	
CANTON 5			
ATENAS	127.19	15.011	
1 Atenas	8.03	4.451	
2 Jesús	44.36	2.671	
3 Mercedes	8.30	1.506	
4 San Isidro	14.33	1.891	
5 Concepción	23.82	1.953	
6 San José	14.22	1.564	
7 Santa Eulalia	14.13	975	
CANTON 6			
NARANJO	126.62	23.588	
1 Naranjo	22.76	11.600	
2 San Miguel	14.61	1.546	
3 San José	20.48	2.173	
4 Cirri Sur	32.10	2.394	
5 San Jerónimo	9.44	1.350	
6 San Juan	9.34	2.715	
7 Rosario	17.89	1.810	
CANTON 7			
PALMARES	38.06	17.815	
1 Palmares	1.09	3.766	
2 Zaragoza	8.05	4.136	
3 Buenos Aires	6.86	3.096	
4 Santiago	8.05	1.964	
5 Candelaria	4.07	908	
6 Esquipulas	5.37	1.771	
7 Granja	4.57	2.174	
CANTON 8			
POAS	73.84	13.939	
1 San Pedro	17.99	5.060	
2 San Juan	15.01	1.566	
3 San Rafael	11.53	2.586	
4 Carrillos	8.84	3.844	
5 Sabana Redonda	20.47	883	
CANTON 9			
OROTINA	141.92	10.494	
1 Orotina	21.27	6.539	
2 Mastate	5.76	1.019	
3 Hacienda Vieja	14.91	728	
4 Coyolar	48.50	1.161	
5 Ceiba	51.48	1.047	

<i>Provincia, cantón y distrito</i>	<i>Area km²</i>	<i>Población</i>	<i>Observaciones</i>
CANTON 10			
SAN CARLOS	3.370.98	75.576	
1 Quesada	145.31	21.696	
2 Florencia	182.15	7.459	
3 Buenavista	37.37	289	
4 Aguas			
Zarcas	158.60	6.052	
5 Venecia	145.19	4.381	
6 Pital	375.43	6.614	
7 Fortuna	224.35	4.476	
8 Tigra	83.28	2.644	
9 Palmera	126.21	2.844	
10 Venado	167.75	1.793	
11 Cutris	873.67	6.573	
12 Monterrey	220.12	2.650	Creado en 1979.
13 Pocosol	631.55	8.105	Segregado del distrito 11 Cutris en 1983.
CANTON 11			
ALFARO			
RUIZ	155.13	7.005	
1 Zarcero	10.34	2.517	
2 Laguna	10.14	955	
3 Tapezco	35.97	1.714	
4 Guadalupe	23.65	417	
5 Palmira	32.00	767	
6 Zapote	43.03	635	
CANTON 12			
VALVERDE			
VEGA	120.25	10.716	
1 Sarchí Norte	15.11	4.336	
2 Sarchí Sur	8.25	2.743	
3 Toro			
Amarillo	75.03	273	
4 San Pedro	15.80	1.833	
5 Rodríguez	6.06	1.531	
CANTON 13			
UPALA			
1 Upala	1.595.17	26.061	
2 Aguas	245.62	7.008	
Claras	407.64	4.426	
3 San José	285.50	4.819	
4 Bijagua	193.19	2.701	
5 Delicias	97.65	2.540	
6 Dos Ríos	217.93	1.839	
7 Yolillal	147.64	2.728	Segregado del distrito 1 Upala en 1980.
CANTON 14			
LOS CHILES			
1 Los Chiles	1.358.86	11.404	
2 Caño Negro	535.93	5.154	
	298.52	1.231	

<i>Provincia, cantón y distrito</i>	<i>Area km²</i>	<i>Población</i>	<i>Observaciones</i>
3 El Amparo	310.65	2.509	
4 San Jorge	213.76	2.510	
CANTON 15			
GUATUSO	743.82	6.774	
1 San Rafael	296.93	3.689	
2 Buenavista	263.15	2.107	
3 Cote	183.74	978	
PROVINCIA DE			
CARTAGO	3.124.67	271.671	
CANTON 1			
CARTAGO	284.51	87.125	
1 Parte Oriental	2.39	14.428	
2 Parte Occidental	1.99	9.500	
3 Carmen	4.22	11.997	
4 San Nicolás	28.23	14.675	
5 San Francisco	104.15	8.963	
6 Guadalupe	13.24	8.066	En 1983 segrega el distrito 11 Quebradillas.
7 Corralillo	33.09	6.538	
8 Tierra Blanca	9.53	3.527	
9 Dulce Nombre	39.15	4.733	
10 Llano Grande	29.81	2.288	
11 Quebradillas	18.71	2.410	Creado en 1983.
CANTON 2			
PARAISO	411.91	27.823	
1 Paraíso	34.48	14.880	
2 Santiago	25.34	3.303	
3 Orosi	315.32	5.705	
4 Cachí	36.77	3.935	
CANTON 3			
LA UNION	44.83	41.005	
1 Tres Ríos	2.39	8.661	
2 San Diego	8.75	6.256	
3 San Juan	3.58	1.941	
4 San Rafael	8.84	5.064	
5 Concepción	3.68	6.638	
6 Dulce Nombre	8.35	3.734	

<i>Provincia, cantón y distrito</i>	<i>Area km²</i>	<i>Población</i>	<i>Observaciones</i>
7 San Ramón	4.17	2.505	
8 Río Azul	5.07	6.206	
CANTON 4			
JIMENEZ	284.53	11.861	
1 Juan Vías	39.28	5.543	
2 Tucurrique	36.07	3.143	
3 Pejibaye	209.18	3.175	
CANTON 5			
TURRIALBA	1.644.57	50.567	
1 Turrialba	78.61	23.705	
2 Suiza	649.52	6.416	
3 Peralta	138.73	1.883	
4 Santa Cruz	127.40	2.659	
5 Santa			
Teresita	52.87	3.835	
6 Pavones	40.94	2.960	
7 Tuis	37.56	2.106	
8 Tayutic	496.28	3.129	
9 Santa Rosa	22.66	3.874	
CANTON 6			
ALVARADO	81.06	8.338	
1 Pacayas	28.77	3.760	
2 Cervantes	15.40	3.138	
3 Capellades	36.89	1.440	
CANTON 7			
OREAMUNO	205.57	24.145	
1 San Rafael	9.74	14.824	
2 Cot	15.40	4.595	
3 Potrero			
Cerrado	22.32	959	
4 Cipreses	8.55	1.748	
5 Santa Rosa	149.56	2.019	
CANTON 8			
EL GUARCO	167.69	20.807	
1 Tejar	6.06	11.158	
2 San Isidro	129.68	6.287	
3 Tobosi	21.12	2.833	
4 Patio de			
Agua	10.83	529	
PROVINCIA			
DE HEREDIA	2.656.64	197.575	
CANTON 1			
HEREDIA	282.60	54.896	
1 Heredia	2.87	21.440	
2 Mercedes	4.17	12.719	

<i>Provincia, cantón y distrito</i>	<i>Area km²</i>	<i>Población</i>	<i>Observaciones</i>
3 San Francisco	5.66	12.770	
4 Ulloa	12.32	7.398	
5 Varablanca	257.58	569	
CANTON 2			
BARVA*	53.80	18.933	
1 Barva	0.60	3.911	
2 San Pedro	7.50	4.882	
3 San Pablo	6.81	3.048	
4 San Roque	1.19	1.750	
5 Santa Lucía	2.98	2.560	
6 San José de la Montaña	34.72	2.782	
CANTON 3			
SANTO DOMINGO			
1 Santo Domingo	26.60	23.985	
2 San Vicente	0.80	5.032	
3 San Miguel	2.78	3.302	
4 Paracito	5.86	3.176	
5 Santo Tomás	1.83	1.388	
6 Santa Rosa	3.48	3.171	
7 Tures	4.37	4.357	
8 Pará	3.58	1.700	
	3.90	1.859	
CANTON 4			
SANTA BARBARA			
1 Santa Bárbara	53.21	16.643	
2 San Pedro	1.29	3.667	
3 San Juan	2.48	1.871	
4 Jesús	5.17	3.502	
5 Santo Domingo	11.87	3.717	
6 Purabá	26.24	1.816	
	6.16	2.070	Segregado del distrito 5 Santo Domingo en 1976.
CANTON 5			
SAN RAFAEL			
1 San Rafael	48.08	22.871	
2 San Josecito	1.39	7.141	
3 Santiago	1.19	7.049	
4 Angeles	1.51	2.837	
5 Concepción	22.07	3.930	
	21.92	1.914	
CANTON 6			
SAN ISIDRO			
1 San Isidro	25.51	8.528	
2 San José	9.00	5.813	
3 Concepción	8.91	1.865	
	7.60	850	

* Por decreto 188 de 4 de octubre de 1974 cambia nombre Barba por Barva.

<i>Provincia, cantón y distrito</i>	<i>Area km²</i>	<i>Población</i>	<i>Observaciones</i>
CANTON 7			
BELEN	11.81	11.993	
1 San Antonio	3.17	5.813	
2 La Ribera	4.17	3.855	
3 Asunción	4.47	2.243	
CANTON 8			
FLORES	6.96	9.015	
1 San Joaquín	2.88	3.838	
2 Barrantes	2.29	1.895	
3 Lorente	1.79	3.282	
CANTON 9			
SAN PABLO	7.53	11.802	
1 San Pablo (único)	7.53	11.802	
CANTON 10			
SARAPIQUI	2.140.54	18.909	
1 Puerto Viejo	692.94	4.107	
2 La Virgen	881.16	4.451	
3 Horquetas	566.44	10.351	
PROVINCIA DE GUANACASTE			
	10.140.71	195.208	
CANTON 1			
LIBERIA	1.436.47	28.067	
1 Liberia	561.57	22.525	
2 Cañas Dulces	243.87	2.253	
3 Mayorga	226.67	976	
4 Nacascolo	323.57	1.316	
5 Curubandé	80.79	997	
CANTON 2			
NICOYA	1.333.68	36.626	
1 Nicoya	567.40	21.455	
2 Mansión	211.67	4.542	
3 San Antonio	338.17	6.510	
4 Quebrada Honda	106.93	2.140	
5 Sámara	109.51	1.979	
CANTON 3			
SANTA CRUZ	1.325.06	31.133	
1 Santa Cruz	272.08	12.866	
2 Bolsón	30.41	1.314	
3 Veintisiete de Abril	436.85	6.890	
4 Tempate	214.05	3.371	

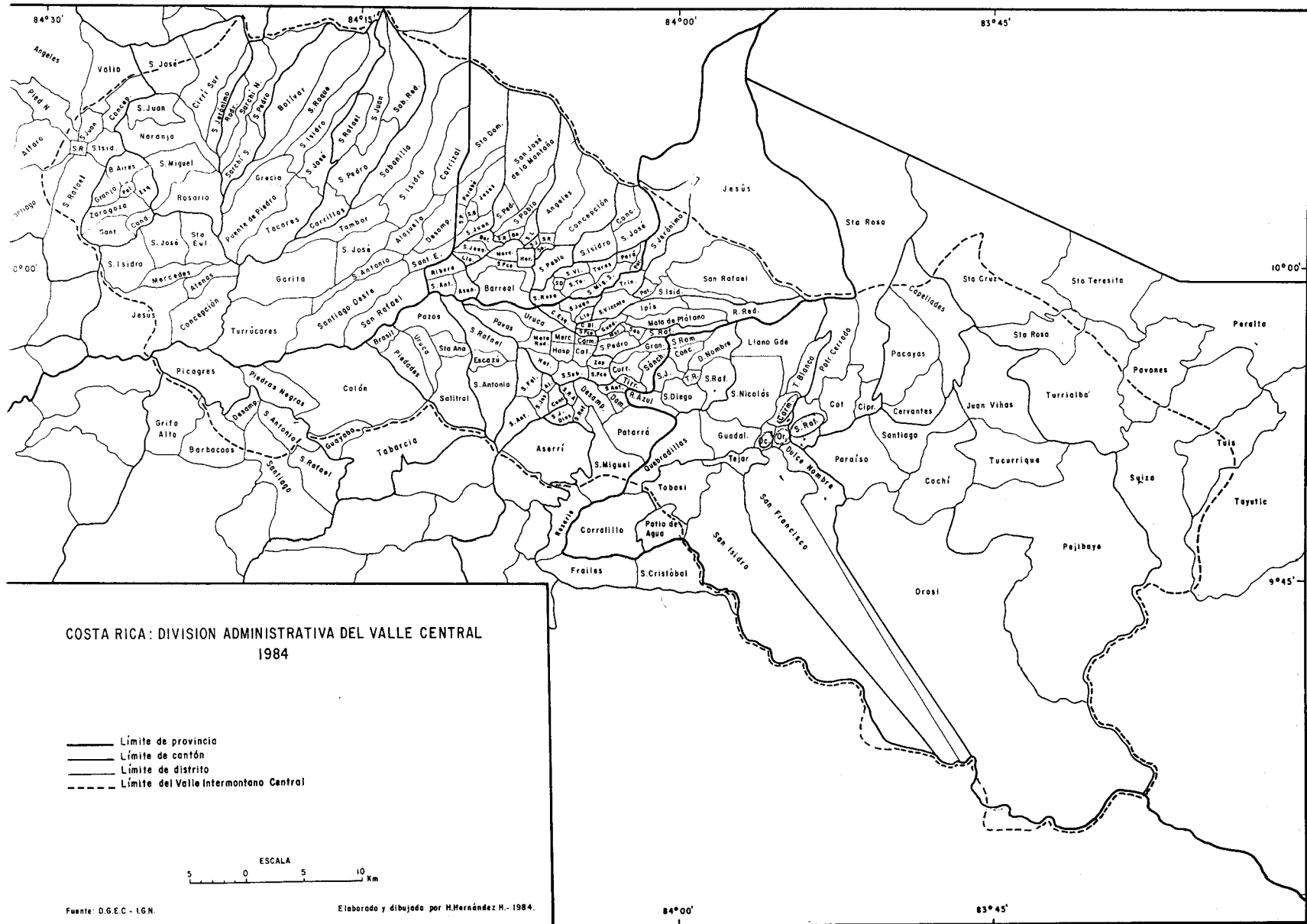
<i>Provincia, cantón y distrito</i>	<i>Area km²</i>	<i>Población</i>	<i>Observaciones</i>
5 Cartagena	74.93	1.935	
6 Cuajiniquil	232.94	2.154	Segregado del distrito 3 Veintisiete de Abril en 1974.
7 Diríá	63.80	2.603	Segregado del distrito 2 Bolsón en 1976.
CANTON 4			
BAGACES	1.273.49	10.103	
1 Bagaces	886.72	5.909	
2 Fortuna	202.23	2.494	
3 Mogote	184.54	1.700	
CANTON 5			
CARRILLO	564.75	18.475	
1 Filadelfia	125.01	5.353	
2 Palmira	37.17	2.529	
3 Sardinal	210.38	5.952	
4 Belén	192.19	4.641	
CANTON 6			
CAÑAS	682.20	17.284	
1 Cañas (único)	682.20	17.284	
CANTON 7			
ABANGARES	675.76	12.575	
1 Juntas	229.35	6.568	
2 Sierra	141.47	1.582	
3 San Juan	109.17	1.475	
4 Colorado	195.77	2.970	
CANTON 8			
TILARAN	638.39	14.586	
1 Tilarán	137.28	5.926	Incluye el embalse de Arenal.
2 Quebrada Grande	76.02	1.879	
3 Tronadora	123.77	1.505	
4 Santa Rosa	71.11	1.309	
5 Líbano	71.23	993	
6 Tierras Morenas	83.46	1.223	
7 Arenal	75.52	1.751	Segregado del distrito 3 Tronadora en 1979.
CANTON 9			
NANDAYURE	565.59	9.604	
1 Carmona	34.19	1.654	
2 Santa Rita	50.09	1.423	
3 Zapotal	106.27	1.508	
4 San Pablo	76.12	1.299	Incluye Isla Berrugate.
5 Porvenir	39.35	1.338	
6 Bejuco	259.57	2.382	

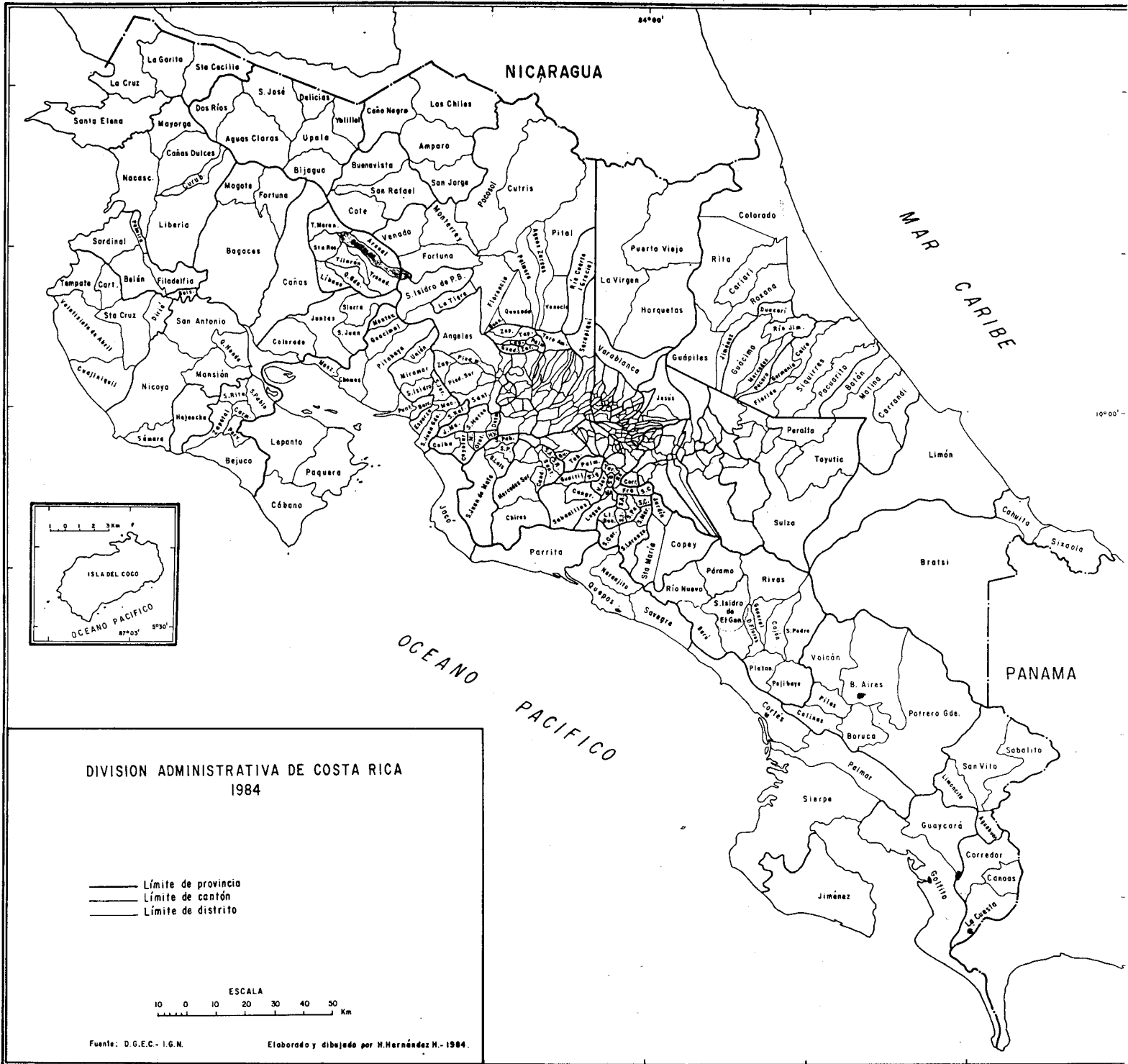
Provincia, cantón y distrito	Area km ²	Población	Observaciones
CANTON 10			
LA CRUZ	1.383.90	10.876	
1 La Cruz	346.22	5.517	
2 Santa Cecilia	257.68	3.042	
3 La Garita	272.69	1.341	
4 Santa Elena	507.31	976	
CANTON 11			
HOJANCHA	261.42	5.879	
1 Hojancha (único)	261.42	5.879	
PROVINCIA DE PUNTARENAS			
	11.276.97	265.883	
CANTON 1 PUNTARENAS			
	1.842.33	74.135	
1 Puntarenas	46.51	29.224	Incluye territorio insular: San Lucas, Bejuco, Caballo.
2 Pitahaya	271.39	3.502	
3 Chomes	127.60	2.686	
4 Lepanto	420.46	9.064	Incluye Isla Venado.
5 Paquera	337.88	4.727	Incluye territorio insular: Negritos, Jesucita, Tortugas, Cedros, Muertos.
6 Manzanillo	101.86	2.868	Incluye Isla Chira: 43.00 km ² .
7 Guacimal	106.23	1.119	
8 Barranca	36.97	15.882	
9 Monte Verde	52.97	1.467	
10 Isla del Coco	23.85	No hay población	
11 Cóbano	316.61	3.596	Incluye territorio insular: Cabo Blanco, Cabuya.
CANTON 2 ESPARZA*			
	221.81	14.998	
1 Espiritu Santo	40.45	9.649	
2 San Juan Grande	56.64	1.579	
3 Macacona	38.08	1.947	
4 San Rafael	37.15	1.041	
5 San Jerónimo	49.49	782	
CANTON 3 BUENOS AIRES			
	2.382.61	27.716	

* Por decreto N° 3752 GC. de 6 de mayo de 1974 restituye nombre de Esparza.

Provincia cantón y distrito	Área km ²	Población	Observaciones
1 Buenos Aires	571.51	8.295	
2 Volcán	333.30	3.551	
3 Potrero Grande	1.107.04	9.655	
4 Boruca	138.03	2.861	
5 Pilas	110.70	1.597	
6 Colinas	122.03	1.757	
CANTON 4 MONTES DE ORO			
1 Miramar	125.11	4.191	
2 Unión	60.42	1.250	
3 San Isidro	59.23	2.003	
CANTON 5 OSA			
1 Cortés	384.78	7.368	
2 Palmar	447.68	14.845	
3 Sierpe	1.097.78	4.081	Incluye territorio insular: Caño Violín.
CANTON 6 AGUIRRE			
1 Quepos	229.16	9.093	
2 Savegre	216.24	2.466	
3 Naranjito	104.64	1.760	
CANTON 7 GOLFITO			
1 Golfito	708.76	14.937	
2 Jiménez	720.54	4.766	
3 Guaycará	324.66	9.340	
CANTON 8 COTO BRUS			
1 San Vito	393.13	12.864	
2 Sabalito	356.16	9.063	
3 Agua Buena	59.82	6.446	
4 Limoncito	126.41	3.277	
CANTON 9 PARRITA			
1 Parrita (único)	478.79	9.774	
CANTON 10 CORREDORES			
1 Corredor	272.19	13.846	

<i>Provincia, cantón y distrito</i>	<i>Area km²</i>	<i>Población</i>	<i>Observaciones</i>
2 La Cuesta	226.08	9.449	
3 Canoas	122.33	5.071	
CANTON 11			
GARABITO	316.31	3.144	Creado en 1980.
1 Jacó (único)	316.31	3.144	
PROVINCIA			
DE LIMON	9.188.52	168.076	
CANTON 1			
LIMON	1.765.79	52.602	
1 Limón (único)	1.765.79	52.602	
CANTON 2			
POCOCI	2.403.49	44.187	
1 Guápiles	259.97	11.216	
2 Jiménez	107.72	2.721	
3 Rita	469.05	11.965	
4 Roxana	177.09	5.824	
5 Cariari	224.29	11.576	
6 Colorado	1.165.37	885	
CANTON 3			
SIQUIRRES	860.19	29.079	
1 Siquirres	373.25	17.522	
2 Pacuarito	218.03	4.357	
3 Florida	93.02	1.794	
4 Germania	69.66	2.995	
5 Cairo	106.23	2.411	
CANTON 4			
TALAMAN-			
CA	2.809.93	11.013	
1 Bratsi	2.399.51	5.030	
2 Sixaola	237.01	3.462	
3 Cahuítá	173.41	2.521	
CANTON 5			
MATINA	772.64	14.723	
1 Matina	354.37	3.964	
2 Batán	213.26	6.712	
3 Carrandi	205.01	4.047	
CANTON 6			
GUACIMO	576.48	16.472	
1 Guácimo	222.00	6.158	
2 Mercedes	89.24	796	
3 Pocora	72.15	2.717	
4 Río Jiménez	110.68	4.102	
5 Duacari	82.41	2.699	Segregado del distrito 4 Río Jiménez en 1980.





ANEXOS

Sumario:

- ANEXO 1.- Año de creación o segregación de cantones y distritos.
- ANEXO 2.- Fechas de creación de cantones por orden cronológico.
- ANEXO 3.- Resumen de departamentos, provincias, comarcas, cantones y distritos 1825 - 1984.
- ANEXO 4.- Costa Rica. Algunos datos geográficos de interés.
- ANEXO 5.- Población de Costa Rica 1522 - 1984.

<i>Provincia, cantón y distrito</i>	<i>Año de creación o segregación</i>	<i>Observaciones</i>
PROVINCIA DE SAN JOSE		
CANTON 1 SAN JOSE	1848	
1 Carmen		
2 Merced		
3 Hospital		
4 Catedral		
5 Zapote		
6 San Francisco de Dos Ríos		
7 Uruca		
8 Mata Redonda (Morenos)		
9 Pavas		
10 Hatillo		
11 San Sebastián		
CANTON 2 ESCAZU	1848	
1 Escazú		
2 San Antonio		
3 San Rafael		
CANTON 3 DESAMPARADOS	1862	
1 Desamparados		
2 San Miguel		
3 San Juan de Dios		
4 San Rafael (San Rafael Arriba)		
5 San Antonio		
6 Frailes		
7 Patarrá	1929	Segregado de distrito 2 San Miguel.
8 San Cristóbal (San Cristóbal Norte)	1950	Segregado de distrito 6 Frailes.
9 Rosario	1950	Segregado de distrito 6 Frailes.
10 Damas (Fátima)	1968	Segregado de distrito 7 Patarrá.
11 San Rafael Abajo	1968	Segregado de distrito 4 San Rafael.

AÑO DE CREACIÓN O SEGREGACIÓN DE CANTONES Y DISTRITOS

<i>Provincia, cantón y distrito</i>	<i>Año de creación o segregación</i>	<i>Observaciones</i>
CANTON 4 PURISCAL	1868	Segregado del cantón Escazú.
1 Santiago		
2 Mercedes Sur		
3 Barbacoas	1926	Segregado de distrito 7 Desamparaditos.
4 Grifo Alto		
5 San Rafael (San Rafael Arriba)		
6 Candelarita		
7 Desamparaditos		
8 San Antonio	1950	Segregado de distrito 6 San Rafael.
9 Chires (Cristo Rey)	1983	Segregado de distrito 2 Mercedes Sur.
CANTON 5 TARRAZU	1868	Segregado del Cantón Desamparados.
1 San Marcos		
2 San Lorenzo	1923	
3 San Carlos	1943	Segregado de distrito 2 San Lorenzo
CANTON 6 ASERRI	1882	Segregado del Cantón Desamparados.
1 Aserri		
2 Tarbaca o Praga		
3 Vuelta de Jorco		
4 San Gabriel		
5 Legua		
6 Monterrey	1966	Segregado de distrito 5 Legua.
CANTON 7 MORA	1883	Segregado del cantón Escazú. Denominado Pacaca hasta 1883. Denominado Pacaca hasta 1916 y cambia nombre por Villa Colón.
1 Colón		
2 Guayabo		
3 Tabarcia		Primer asiento de Pacacua Vieja y trasladada a Pacacua Nueva hoy Colón en 1604.

<i>Provincia, cantón y distrito</i>	<i>Año de creación o segregación</i>	<i>Observaciones</i>
4 Piedras Negras 5 Picagres	1918	Segregado de distrito 4 Piedras Negras.
CANTON 8 GOICOECHEA 1 Guadalupe 2 San Francisco 3 Calle Blancos 4 Mata de Plátano (Carmen) 5 Ipís 6 Rancho Redondo	1891	Segregado del cantón San José.
CANTON 9 SANTA ANA 1 Santa Ana 2 Salitral 3 Pozos 4 Uruca (Río Oro) 5 Piedades 6 Brasil	1907	Segregado del cantón Escazú.
CANTON 10 ALAJUELITA 1 Alajuelita 2 San Josecito 3 San Antonio 4 Concepción 5 San Felipe	1909	Segregado del cantón San José. En 1950 se adscribe al distrito 5 San Felipe el distrito 6 Tejarcillos que figuraba desde la creación del cantón en 1909.
CANTON 11 VAZQUEZ DE CORONADO 1 San Isidro 2 San Rafael 3 Jesús (Dulce Nombre) 4 Patalillo (San Antonio)	1910	Segregado del cantón San José.
	1968	Segregado de distrito 3 Jesús.
CANTON 12 ACOSTA 1 San Ignacio 2 Guaitil 3 Palmichal 4 Cangrejal 5 Sabanillas	1910	Segregado del cantón Aserri.
CANTON 13 TIBAS	1914	Segregado del cantón San José.

<i>Provincia, cantón y distrito</i>	<i>Año de creación o segregación</i>	<i>Observaciones</i>
1 San Juan 2 Cinco Esquinas 3 Anselmo Llorente	1953	Segregado de distrito 1 San Juan.
CANTON 14 MORAVIA 1 San Vicente 2 San Jerónimo 3 Trinidad (Guayabal)	1914	Segregado del cantón San José.
CANTON 15 MONTES DE OCA 1 San Pedro 2 Sabanilla 3 Mercedes (Betania) 4 San Rafael	1915	Segregado del cantón San José.
CANTON 16 TURRUBARES 1 San Pablo 2 San Pedro 3 San Juan de Mata 4 San Luis	1920	Segregado del cantón Puriscal.
CANTON 17 DOTA 1 Santa María 2 Jardín 3 Copey	1925	Segregado del cantón Tarrazú.
CANTON 18 CURRIDABAT 1 Curridabat 2 Granadilla 3 Sánchez 4 Tirrases	1929	Segregado del cantón San José.
CANTON 19 PEREZ ZELEDON 1 San Isidro de El General 2 General (General Viejo) 3 Daniel Flores (Palmares) 4 Rivas 5 San Pedro	1931	Segregado del cantón Dota.
	1951	Segregado del cantón 3 Buenos Aires, incluyendo los distritos 6 Platanares, 7 Pejibaye, 8 Cajón.

<i>Provincia, cantón y distrito</i>	<i>Año de creación o segregación</i>	<i>Observaciones</i>
6 Platanares (San Rafael)	1966	Segregado de distrito 5 San Pedro.
7 Pejibaye	1966	Segregado de distrito 5 San Pedro.
8 Cajón	1970	Segregado de distrito 5 San Pedro.
9 Barú (Platanillo)	1983	Segregado de distrito 1 San Isidro de El General.
10 Río Nuevo (Santa Rosa)	1984	Segregado de distrito 1 San Isidro de El General.
11 Páramo (San Ramón Sur)	1984	Segregado de distrito 1 San Isidro de El General.
CANTON 20		
LEON CORTES	1962	Segregado del cantón 5 Tarrazú.
1 San Pablo		
2 San Andrés		
3 Llano Bonito	1935	Entonces del cantón Tarrazú.
4 San Isidro	1943	Entonces del cantón Tarrazú.
5 Santa Cruz	1943	Entonces del cantón Tarrazú.
PROVINCIA DE ALAJUELA		
CANTON 1 ALAJUELA		
	1848	
1 Alajuela		
2 San José		
3 Carrizal		
4 San Antonio		
5 Santiago Oeste o La Guácima		
6 San Isidro		
7 Sabanilla		
8 San Rafael (San Rafael Norte)		
9 Santiago Este o Río Segundo		
10 Desamparados		
11 Turrúcares		
12 Tambor o Santa Ana	1922	Segregado de distrito 2 San José.
13 Garita	1922	Segregado de distrito 2 San José.
14 Sarapiquí (San Miguel)	1922	Segregado de distrito 2 San José.
CANTON 2 SAN RAMON		
	1856	
1 San Ramón		
2 Santiago		
3 San Juan		
3 Piedades Norte		
5 Piedades Sur		

<i>Provincia, cantón y distrito</i>	<i>Año de creación o segregación</i>	<i>Observaciones</i>
6 San Rafael		
7 San Isidro		
8 Angeles		
(Angeles Sur)		
9 Alfaro		
10 Volio		
11 Concepción		
12 Zapotal (San Antonio)		
13 Peñas Blancas (San Isidro)	1951	Segregado de distrito 8 Angeles.
CANTON 3 GRECIA		
1 Grecia		
2 San Isidro		
3 San José		
4 San Roque		
5 Tacaes		
6 Río Cuarto	1926	Segregado de Sarchí Sur.
7 Puente de Piedra	1932	Segregado de distrito 5 Tacaes.
8 Bolívar (Angeles)	1937	Segregado de distrito 4 San Roque.
CANTON 4 SAN MATEO		
1 San Mateo	1868	Citado en 1857. Refrendado en 1868
2 Desmonte		
3 Jesús María	1966	Segregado de distrito 1 San Mateo.
CANTON 5 ATENAS		
1 Atenas	1868	Citado en 1857. Refrendado en 1868
2 Jesús		
3 Merces		
4 San Isidro		
5 Concepción		
6 San José (San José Sur)		
7 Santa Eulalia	1950	Segregado de distrito 6 San José.
CANTON 6 NARANJO		
1 Naranjo	1886	Segregado del cantón Grecia.
2 San Miguel		
3 San José (San Juanillo)		
4 Cirrí Sur		Segregado de Grecia y adscrito al cantón Naranjo en 1933.
5 San Jerónimo		Segregado de Grecia y anexo al cantón Naranjo en 1956.

<i>Provincia, cantón y distrito</i>	<i>Año de creación o segregación</i>	<i>Observaciones</i>
6 San Juan	1966	Segregado de distrito 1 Naranjo.
7 Rosario	1967	Segregado de distrito 2 San Miguel.
CANTON 7 PALMARES	1888	Segregado del cantón San Ramón.
1 Palmares		
2 Zaragoza		
3 Buenos Aires		
4 Santiago		Segregado del cantón Atenas y adscrito al cantón Palmares en 1911.
5 Candelaria		Segregado del cantón Atenas y adscrito al cantón Palmares en 1911.
6 Esquipulas	1924	Segregado de distrito 1 Palmares.
7 Granja	1964	Segregado de distrito 3 Buenos Aires.
CANTON 8 POAS	1901	Segregado del cantón 1 Alajuela.
1 San Pedro		
2 San Juan		
3 San Rafael		
4 Carrillos		
5 Sabana Redonda		
CANTON 9 OROTINA	1908	Segregado del cantón San Mateo.
1 Orotina		
2 Mastate		
3 Hacienda Vieja		
4 Coyolar		
5 Ceiba		
CANTON 10 SAN CARLOS	1911	Segregado del cantón Naranjo.
1 Quesada		
2 Florencia		
3 Buena Vista		
4 Aguas Zarcas		
5 Venecia	1935	Segregado de distrito 4 Aguas Zarcas.
6 Pital	1948	Segregado de distrito 4 Aguas Zarcas.
7 Fortuna	1952	Segregado de distrito Angeles del cantón San Ramón.
8 Tigra	1952	Segregado de distrito Angeles del cantón San Ramón.
9 Palmera	1952	Segregado de distrito 4 Aguas Zarcas.
10 Venado	1966	Creado en 1966 y adscrito al cantón de San Carlos en 1970. Segregado del distrito San Rafael de Guatuso.
11 Cutris (Boca de Arenal)	1971	Segregado de distrito 2 Florencia y parte del distrito 4 Aguas Zarcas.

<i>Provincia, cantón y distrito</i>	<i>Año de creación o segregación</i>	<i>Observaciones</i>
12 Monterrey (Santo Domingo)	1979	Segregado de distrito 10 Venado y parte de distrito 11 Cutris.
13 Pocosol (Santa Rosa)	1983	Segregado de distrito 11 Cutris.
CANTON 11 ALFARO RUIZ	1915	Segregado del cantón Naranjo.
1 Zarcero		
2 Laguna		
3 Tapezco		
4 Guadalupe		
5 Palmira		
6 Zapote		Segregado del cantón de San Carlos y adscrito al cantón Alfaro Ruiz en 1939.
CANTON 12 VALVERDE VEGA	1949	Segregado del cantón Grecia.
1 Sarchi Norte		
2 Sarchi Sur		
3 Toro Amarillo (Bajos del Toro)		
4 San Pedro	1964	Segregado de distrito 2 Sarchi Sur.
5 Rodríguez (San Juan)	1971	Segregado de distrito 1 Sarchi Norte
CANTON 13 UPALA	1970	Creado como distrito en 1951 y segregado del cantón Grecia.
1 Upala		
2 Aguas Claras (San Isidro)		
3 San José o Pizote		
4 Bijagua		
5 Delicias		
6 Dos Ríos (Colonia Mayorga)		
7 Yolillal (San Isidro de Zapote)	1980	Segregado del distrito 1 Upala.
CANTON 14 LOS CHILES	1970	Creado como distrito en 1953 y segregado del cantón Grecia.
1 Los Chiles		
2 Caño Negro		
3 El Amparo (San José)		
4 San Jorge (Porvenir)		
CANTON 15 GUATUSO	1970	Creado como distrito en 1953 y segregado del cantón Grecia.

<i>Provincia, cantón y distrito</i>	<i>Año de creación o segregación</i>	<i>Observaciones</i>
1 San Rafael		
2 Buena Vista		
3 Cote (Cabanga)		
PROVINCIA DE CARTAGO		
CANTON 1 CARTAGO	1848	
1 Parte Oriental (Ciudad)		
2 Parte Occidental (Ciudad)		
3 Carmen		
4 San Nicolás (Taras)		
5 San Francisco (Aguacaliente)		
6 Guadalupe (Arenilla)		
7 Corralillo		
8 Tierra Blanca	1919	Segregado de anterior distrito Los Angeles.
9 Dulce Nombre	1925	Segregado de distrito 5 San Francisco.
10 Llano Grande	1938	Segregado de distrito 3 Carmen.
11 Quebradillas	1983	Segregado de distrito 6 Guadalupe.
CANTON 2 PARAISO	1848	En 1911 segrega Tucurrique y lo adscribe al cantón 4 Jiménez.
1 Paraíso		
2 Santiago		
3 Orosi		
4 Cachí		
CANTON 3 LA UNION	1848	Antes La Unión.
1 Tres Ríos		
2 San Diego		
3 San Juan		
4 San Rafael		
5 Concepción		
6 Dulce Nombre		
7 San Ramón		
8 Río Azul	1968	Segregado de distrito 2 San Diego.
CANTON 4 JIMENEZ	1903	Segregado del cantón Paraíso. En 1911 adscribe Tucurrique.
1 Juan Viñas		
2 Tucurrique		
3 Pejibaye	1967	Segregado de distrito 2 Tucurrique.

<i>Provincia, cantón y distrito</i>	<i>Año de creación o segregación</i>	<i>Observaciones</i>
CANTON 5 TURRIALBA	1903	Segregado del cantón Paraíso.
1 Turrialba		
2 Suiza		En 1949 cambia el nombre al distrito 2 Tuis por Suiza.
3 Peralta		
4 Santa Cruz		Segregado del cantón 6 Alvarado y anexado al cantón de Turrialba en 1920.
5 Santa Teresita (Lajas)	1968	Segregado de distrito 3 Peralta.
6 Pavones	1968	Segregado de distrito 3 Peralta.
7 Tuis	1968	Segregado de distrito 2 Suiza.
8 Tayutic (Platanillo)	1968	Segregado de distrito 2 Suiza.
9 Santa Rosa	1968	Segregado de distrito 1 Turrialba.
CANTON 6 ALVARADO	1908	Segregado del cantón 1 Cartago. En 1920 segrega el distrito Santa Cruz y lo anexa al cantón 5 Turrialba.
1 Pacayas		
2 Cervantes		
3 Capellades		
CANTON 7 OREAMUNO	1914	Segregado del cantón 1 Cartago.
1 San Rafael		
2 Cot		
3 Potrero Cerrado		
4 Cipreses		
5 Santa Rosa	1938	Segregado de distrito 4 Cipreses.
CANTON 8 EL GUARCO	1939	Segregado del cantón 1 Cartago. Corresponde al anterior distrito Concepción.
1 Tejar		
2 San Isidro		
3 Tobosi		
4 Patio de Agua		
PROVINCIA DE HEREDIA		
CANTON 1 HEREDIA	1848	
1 Heredia		
2 Mercedes (Mercedes Norte)		
3 San Francisco		
4 Ulloa (Barreal)		

<i>Provincia, cantón y distrito</i>	<i>Año de creación o segregación</i>	<i>Observaciones</i>
5 Varablanca	1971	Segregado de parte del anterior distrito Sarapiquí y parte del distrito Jesús del cantón Vázquez de Coronado.
CANTON 2 BARVA	1848	
1 Barva		
2 San Pedro		
3 San Pablo		
4 San Roque		
5 Santa Lucía		
6 San José de la Montaña	1954	Segregado de distrito 2 San Pedro.
CANTON 3 SANTO DOMINGO	1869	Segregado del cantón 1 Heredia.
1 Santo Domingo		
2 San Vicente		
3 San Miguel (San Miguel Sur)		
4 Paracito		
5 Santo Tomás		
6 Santa Rosa		
7 Tures (Angeles)	1971	Segregado de distrito 3 San Miguel.
8 Pará (San Luis)	1971	Segregado de distrito 3 San Miguel.
CANTON 4 SANTA BARBARA	1882	Segregado del cantón Barva.
1 Santa Bárbara		
2 San Pedro		
3 San Juan (San Juan Abajo)		
4 Jesús		
5 Santo Domingo		
6 Purabá (Setillal)	1976	Segregado de distrito 5 Santo Domingo.
CANTON 5 SAN RAFAEL	1885	Segregado del cantón 1 Heredia.
1 San Rafael		
2 San Josecito		
3 Santiago		
4 Angeles		
5 Concepción		
CANTON 6 SAN ISIDRO	1905	Segregado del cantón 1 Heredia.
1 San Isidro		
2 San José (San Josecito)		
3 Concepción		

<i>Provincia, cantón y distrito</i>	<i>Año de creación o segregación</i>	<i>Observaciones</i>
CANTON 7 BELEN 1 San Antonio 2 La Ribera 3 Asunción	1907	Segregado del cantón 1 Heredia.
CANTON 8 FLORES 1 San Joaquín 2 Barrantes (San Lorenzo) 3 Llorente	1915	Segregado del cantón 1 Heredia.
CANTON 9 SAN PABLO 1 San Pablo (único)	1961	Segregado del cantón 1 Heredia.
PROVINCIA DE GUANACASTE		
CANTON 1 LIBERIA 1 Liberia 2 Cañas Dulces 3 Mayorga (Quebrada Grande)	1848	
4 Nacascolo (Guardia)	1971	Segregado de distrito 2 Cañas Dulces.
5 Curubandé (Cereceda)	1971	Segregado de distrito 1 Liberia.
	1971	Segregado de distrito 1 Liberia.
CANTON 2 NICOYA 1 Nicoya 2 Mansión 3 San Antonio 4 Quebrada Honda 5 Sámara	1848	
	1966	Segregado de distrito 2 Mansión.
	1971	Segregado de distrito 1 Nicoya.
CANTON 3 SANTA CRUZ 1 Santa Cruz 2 Bolsón 3 Veintisiete de Abril 4 Tempate 5 Cartagena 6 Cuajiniquil (San Juanillo)	1848	
	1964	Segregado de distrito 4 Tempate.
	1974	Segregado de distrito 3 Veintisiete de Abril.

<i>Provincia, cantón y distrito</i>	<i>Año de creación o segregación</i>	<i>Observaciones</i>
7 Diríá (Santa Bárbara)	1976	Segregado de distrito 2 Bolsón.
CANTON 4 BAGACES	1848	Creado entonces como cantón Bagaces y Cañas.
1 Bagaces	1968	Segregado de distrito 1 Bagaces.
2 Fortuna		
3 Mogote (Guayabo)	1971	Segregado de distrito 1 Bagaces.
CANTON 5 CARRILLO	1877	Decreto llevado a efecto hasta en 1894.
1 Filadelfia		
2 Palmira		
3 Sardinal		
4 Belén		
CANTON 6 CAÑAS	1878	Segregado del cantón Bagaces.
1 Cañas (único)		
CANTON 7 ABANGARES	1915	Segregado del cantón Cañas.
1 Juntas		
2 Sierra		
3 San Juan (San Juan Grande)		
4 Colorado		
CANTON 8 TILARAN	1923	Segregado del cantón Cañas.
1 Tilarán		
2 Quebrada Grande		
3 Tronadora		
4 Santa Rosa		
5 Libano		
6 Tierras Morenas		
7 Arenal	1979	Segregado de distrito 3 Tronadora.
CANTON 9 NANDAYURE	1961	Segregado de distrito 2 Mansión de Nicoya.
1 Carmona		
2 Santa Rita		
3 Zapotal		
4 San Pablo		
5 Porvenir (Cerro Azul)		
6 Bejuco		

<i>Provincia, cantón y distrito</i>	<i>Año de creación o segregación</i>	<i>Observaciones</i>
CANTON 10 LA CRUZ	1969	Segregado del cantón 1 Liberia.
1 La Cruz		
2 Santa Cecilia		
3 La Garita		
4 Santa Elena (Cuajiniquíl)		
CANTON 11 HOJANCHA	1971	Segregado del distrito 1 Nicoya.
1 Hojancha (único)		
PROVINCIA DE PUNTARENAS		Comarca en 1848.
CANTON 1 PUNTARENAS	1867	Ordenanzas Municipales.
1 Puntarenas		
2 Pitahaya		
3 Chomes		
4 Lepanto		
5 Paquera		
6 Manzanillo		
7 Guacimal	1939	Segregado de distrito 3 Chomes.
8 Barranca	1965	Segregado de distrito 1 Puntarenas.
9 Monte Verde	1968	Segregado de distrito 7 Guacimal.
10 Isla del Coco	1970	
11 Cóbano	1971	Segregado de distrito 5 Paquera.
CANTON 2 ESPARZA	1851	Citado en 1848 como cantón de la provincia de Alajuela. En 1879 cambia nombre Esparza por Esparta y lo restituye en 1974.
1 Espíritu Santo (Esparza)		
2 San Juan Grande		
3 Macacona		
4 San Rafael		
5 San Jerónimo		
CANTON 3 BUENOS AIRES	1940	Segregado del anterior cantón Osa creado en 1914. En 1951 segrega el entonces distrito San Pedro y lo adscribe al cantón Pérez Zeledón.
1 Buenos Aires		
2 Volcán		
3 Potrero Grande		
4 Boruca		
5 Pilas	1968	Segregado de distrito 1 Buenos Aires.

<i>Provincia, cantón y distrito</i>	<i>Año de creación o segregación</i>	<i>Observaciones</i>
6 Colinas (Maíz de los Uva)	1968	Segregado de distrito 1 Buenos Aires.
CANTON 4 MONTES DE ORO 1 Miramar 2 Unión 3 San Isidro	1915	Segregado del cantón Puntarenas. Antes denominado El Tigre.
CANTON 5 OSA 2 Palmar (Palmar Norte) 3 Sierpre	1940	El anterior cantón Osa fue creado en 1914 y en 1940 se segrega el cantón Buenos Aires. En 1934 se cambia el nombre El Pozo por Puerto Cortés.
CANTON 6 AGUIRRE 1 Quepos 2 Savegre (Matapalo) 3 Naranjito	1948	Segregado del cantón central Puntarenas, con los anteriores distritos 9 Parrita y 10 Quepos que fueron creados en 1941.
CANTON 7 GOLFITO 1 Golfito 2 Jiménez 3 Guaycará (Río Claro)	1971	Segregado del distrito 1 Quepos.
CANTON 8 COTO BRUS 1 San Vito 2 Sabalito 3 Agua Buena 4 Limoncito	1949	Segregado del anterior cantón Osa, correspondiente al entonces distrito 5 Golfo Dulce.
CANTON 9 PARRITA 1 Parrita (único)	1971	Segregado del distrito 1 Golfito.
CANTON 10 CORREDORES 1 Corredor (Neily) 2 La Cuesta 3 Canoas	1965	Segregado del cantón 7 Golfito.
	1971	Segregado del cantón 6 Aguirre.
	1973	Segregado del cantón 7 Golfito

<i>Provincia, cantón y distrito</i>	<i>Año de creación o segregación</i>	<i>Observaciones</i>
CANTON 11 GARABITO	1980	Segregado del cantón central Puntarenas. Corresponde al anterior distrito 9 Jacó.
1 Jacó (único)		
PROVINCIA DE LIMON		Comarca en 1870.
CANTON 1 LIMON	1892	
1 Limón (único)		
CANTON 2 POCOCI	1911	Segregado del cantón Limón.
1 Guápiles		
2 Jiménez		
3 Rita		
4 Roxana		
5 Cariari		
6 Colorado (Barra)		
CANTON 3 SIQUIRRES	1911	Segregado del cantón Limón.
1 Siquirres		
2 Pacuarito		
3 Florida		
4 Germania		
5 Cairo		
CANTON 4 TALAMANCA	1969	Segregado del cantón Limón.
1 Bratsi (Bribri)		
2 Sixaola		
3 Cahuita		
CANTON 5 MATINA	1969	Segregado del cantón Limón.
1 Matina		
2 Batán		
3 Carrandi (Estrada)	1971	Segregado del distrito Matina.
CANTON 6 GUACIMO	1971	Segregado del cantón Pococí.
1 Guácimo		
2 Mercedes		
3 Pocora		
4 Río Jiménez		
5 Duacari (Villa Franca)	1980	Segregado del distrito 4 Río Jiménez.

NOTA: Entre paréntesis la cabecera cuyo nombre difiere del correspondiente al distrito.

<i>Decreto</i>	<i>Fecha de creación</i>	<i>Cantón</i>
167	7 diciembre 1848	San José
167	7 diciembre 1848	Escazú
167	7 diciembre 1848	Alajuela
167	7 diciembre 1848	Cartago
167	7 diciembre 1848	Paraíso
167	7 diciembre 1848	La Unión
167	7 diciembre 1848	Heredia
167	7 diciembre 1848	Barva
167	7 diciembre 1848	Liberia
167	7 diciembre 1848	Nicoya
167	7 diciembre 1848	Santa Cruz
167	7 diciembre 1848	Bagaces y Cañas
39	6 noviembre 1851	Esparza
17	21 agosto 1856	San Ramón
38	4 noviembre 1862	Desamparados
	Ord. Munic. 1867	Grecia
	Ord. Munic. 1867	Puntarenas
30	7 agosto 1868	Puriscal
30	7 agosto 1868	Tarrazú
30	7 agosto 1868	San Mateo
30	7 agosto 1868	Atenas
9	28 setiembre 1869	Santo Domingo
22	16 junio 1877	Carrillo
22	12 julio 1878	Cañas
3	27 noviembre 1882	Aserri
21	29 setiembre 1882	Santa Bárbara
8	25 mayo 1883	Mora
10	28 mayo 1885	San Rafael (Heredia)
9	9 marzo 1886	Naranjo
68	30 julio 1888	Palmares
66	6 agosto 1891	Goicoechea
61	25 julio 1892	Limón
14	15 octubre 1901	Poás
84	19 agosto 1903	Jiménez
84	19 agosto 1903	Turrialba
40	13 julio 1905	San Isidro (Heredia)
15	8 junio 1907	Belén
8	29 agosto 1907	Santa Ana
28	9 julio 1908	Alvarado
39	1 agosto 1908	Orotina
58	4 junio 1909	Alajuelita

FECHAS DE CREACIÓN DE CANTONES POR ORDEN CRONOLÓGICO

Decreto	Fecha de creación	Cantón
24	27 octubre 1910	Acosta
17	15 noviembre 1910	Vázquez de Coronado
11	19 setiembre 1911	Siquirres
12	19 setiembre 1911	Pococí
17	26 setiembre 1911	San Carlos
31	26 junio 1914	(Osa y Buenos Aires)
42	27 julio 1914	Tibás
55	1 agosto 1914	Moravia
68	17 agosto 1914	Oreamuno
13	4 junio 1915	Abangares
27	21 junio 1915	Alfaro Ruiz
42	17 julio 1915	Montes de Oro
45	1 agosto 1915	Montes de Oca
52	12 agosto 1915	Flores
56	30 julio 1920	Turrubares
170	21 agosto 1923	Tilarán
80	23 julio 1925	Dota
209	21 agosto 1929	Curridabat
31	9 octubre 1931	Pérez Zeledón
195	26 julio 1939	El Guarco
185	29 julio 1940	Buenos Aires
185	29 julio 1940	Osa (Segrega Buenos Aires)
235	30 octubre 1948	Aguirre
532	10 junio 1949	Golfito
766	26 octubre 1949	Valverde Vega
2789	18 julio 1961	San Pablo (Heredia)
2826	9 octubre 1961	Nandayure
11	12 junio 1962	León Cortés
3598	10 diciembre 1965	Coto Brus
4339	20 mayo 1969	Talamanca
4344	24 junio 1969	Matina
4354	23 julio 1969	La Cruz
4541	17 marzo 1970	Upala
4541	17 marzo 1970	Los Chiles
4541	17 marzo 1970	Guatuso
4753	8 mayo 1971	Guácimo
4787	5 julio 1971	Parrita
4887	2 noviembre 1971	Hojancha
5373	19 octubre 1973	Corredores
6512	25 setiembre 1980	Garabito

**RESUMEN DE DEPARTAMENTOS,
PROVINCIAS, COMARCAS,
CANTONES Y DISTRITOS
1825-1984**

<i>Año</i>	<i>Departamentos</i>	<i>Provincias</i>	<i>Comarcas</i>	<i>Cantones</i>	<i>Distritos</i>
1825	2	-	-	-	8
1835	3	-	-	-	-
1841	5	-	-	-	-
1848		5	1	14	-
1864		5	1	18	-
1883		5	2	29	29
1892		5	2	31	-
1900		5	2	32	-
1910		7	-	43	-
1915		7	-	55	262
1920		7	-	56	266
1927		7	-	58	284
1930		7	-	59	286
1940		7	-	62	298
1950		7	-	65	317
1963		7	-	68	335
1973		7	-	79	407
1984		7	-	81	421

1.- POSICION GEOGRAFICA:

Latitud: (Puntos extremos)

Norte: 11° 13' 12" (Lugar donde el río Sapoá entra a Nicaragua).

Sur: 08° 02' 26" (Punta Burica).

05° 30' 06" (Cabo Dampier, Isla del Coco).

Latitud media: 10° Norte.

Longitud: (Puntos extremos)

Este: 82° 33' 48" (Boca del Río Sixaola)

Oeste: 85° 57' 57" (Cabo Santa Elena)

87° 06' 13" (Islotes Dos Amigos en la Isla del Coco)

Longitud media: 84° 15' Oeste

Altitud máxima: 3.819 m. Cerro de Chirripó Grande (Cordillera de Talamanca)

Longitud máxima:

464 km. (dirección NW-SE, desde dos millas antes de la desembocadura del río Sapoá, hasta Punta Burica).

Anchura mínima:

119 km. (dirección SE-Sw, desde Tuba hasta Boca Coronado).

2.- DESARROLLO DE LITORALES Y FRONTERAS:

Litoral Caribe desde Punta Castilla, boca del río San Juan, frontera nicaragüense hasta boca del río Sixaola, frontera panameña)

..... 212 kilómetros.

Litoral Pacífico (desde Mojones, frontera nicaragüense hasta hito de Burica, frontera panameña)

1.016 kilómetros.

Total de litorales 1.228 kilómetros.

Fronteras terrestres:

Frontera nicaragüense 300 kilómetros

Frontera panameña 363 kilómetros

Total 663 kilómetros

3.- EXTENSION

Superficie total (incluye territorio insular).....51.100.00 km².

COSTA RICA

ALGUNOS DATOS GEOGRÁFICOS DE INTERÉS*

Superficie de las principales islas:

Isla Calero	151.60 km ² .
Isla Brava	44.40 km ² .
Isla Chira	43.00 km ² .
Isla del Coco	24.00 km ² **
Isla Portillos	16.90 km ² .
Isla Machuca	11.00 km ² .
Otras islas e islotes	53.00 km ² .
Total	343.90 km ² .

4-. EXTENSION SUPERFICIAL POR PROVINCIAS

Provincias	Km ² .
San José	4.959.63
Alajuela	9.752.86
Cartago	3.124.67
Heredia	2.656.64
Guanacaste	10.140.71
Puntarenas	11.276.97
Limón	9.188.52
Total	51.100.00

5-. ALTITUD DE CAPITALES DE PROVINCIAS

Capital	Altitud en metros
San José	1.161
Alajuela	952
Cartago	1.426
Heredia	1.150
Liberia	144
Puntarenas	4
Limón	3

* FUENTE: Instituto Geográfico Nacional.

** La Isla del Coco dista 295 millas náuticas (546 km) desde el Puerto de Puntarenas.

6-. NUMERO DE CANTONES Y DISTRITOS POR PROVINCIA

Provincia	cantones	distrito
San José	20	111
Alajuela	15	107
Cartago	8	47
Heredia	10	43
Guanacaste	11	47
Puntarenas	11	43
Limón	6	23
COSTA RICA	81	421

7-. EL VALLE INTERMONTANO CENTRAL

Representa el 6.4% del área total del país.

	Kilómetros cuadrados
Valle Central Occidental	1.742
Valle Central Oriental	1.515
Total	3.257

DELIMITACION:

El Valle Intermontano Central, ocupa, como su nombre lo indica, la parte central del país; está rodeado por las estribaciones de las cordilleras principales y su área está muy denudada por los ríos. No forma un conjunto continuo, sino que está dividida en dos regiones: la Occidental, en donde está establecida la ciudad de San José; y la Oriental en donde se encuentra Cartago.

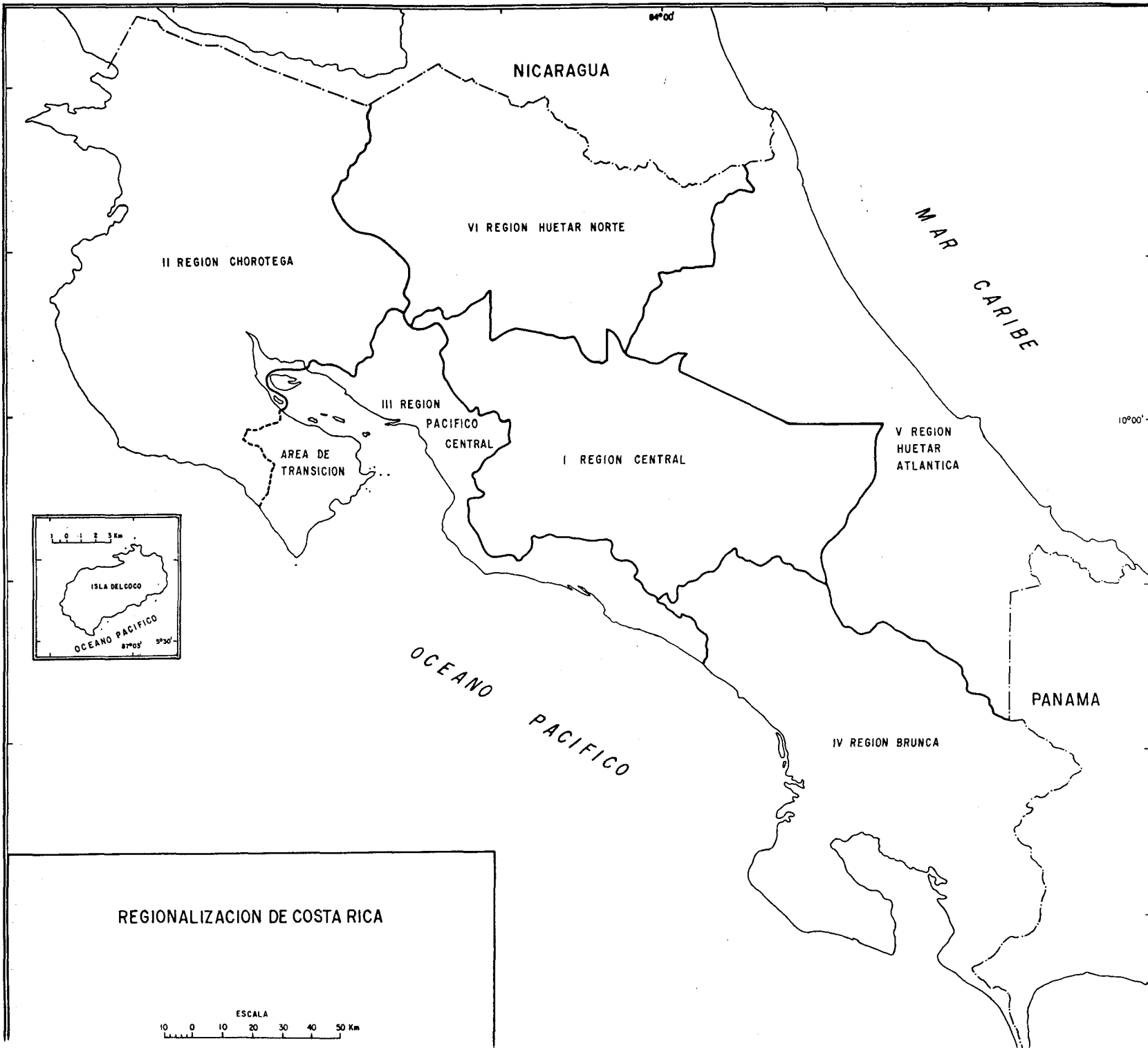
Está delimitado para fines prácticos, por los caracteres fisiográficos siguientes: Cerros de Palmira, Volcán Poás, Volcán Barva, Cerros de Zurquí, Paso de la Palma, Volcán Irazú, Volcán Turrialba, Confluencia del río Reventazón con el Jesús María, Alto de Pacayitas, Alto de Tuis, división de aguas del Pejibaye y el Pacuare hasta el Cerro Cuericí, Cerro Buena Vista, Cerro de la Vueltas, Queverí, Empalme, nudo de San Cristóbal, Tablazo, Cerros de Escazú o Cedral, Alto de Barbacoas, Quebrada de Chucás hasta su confluencia con el río Grande de Tárcoles, cerro Pata de Gallo, división de aguas entre los ríos Grande de Tárcoles y Barranca y Cerros de Palmira.

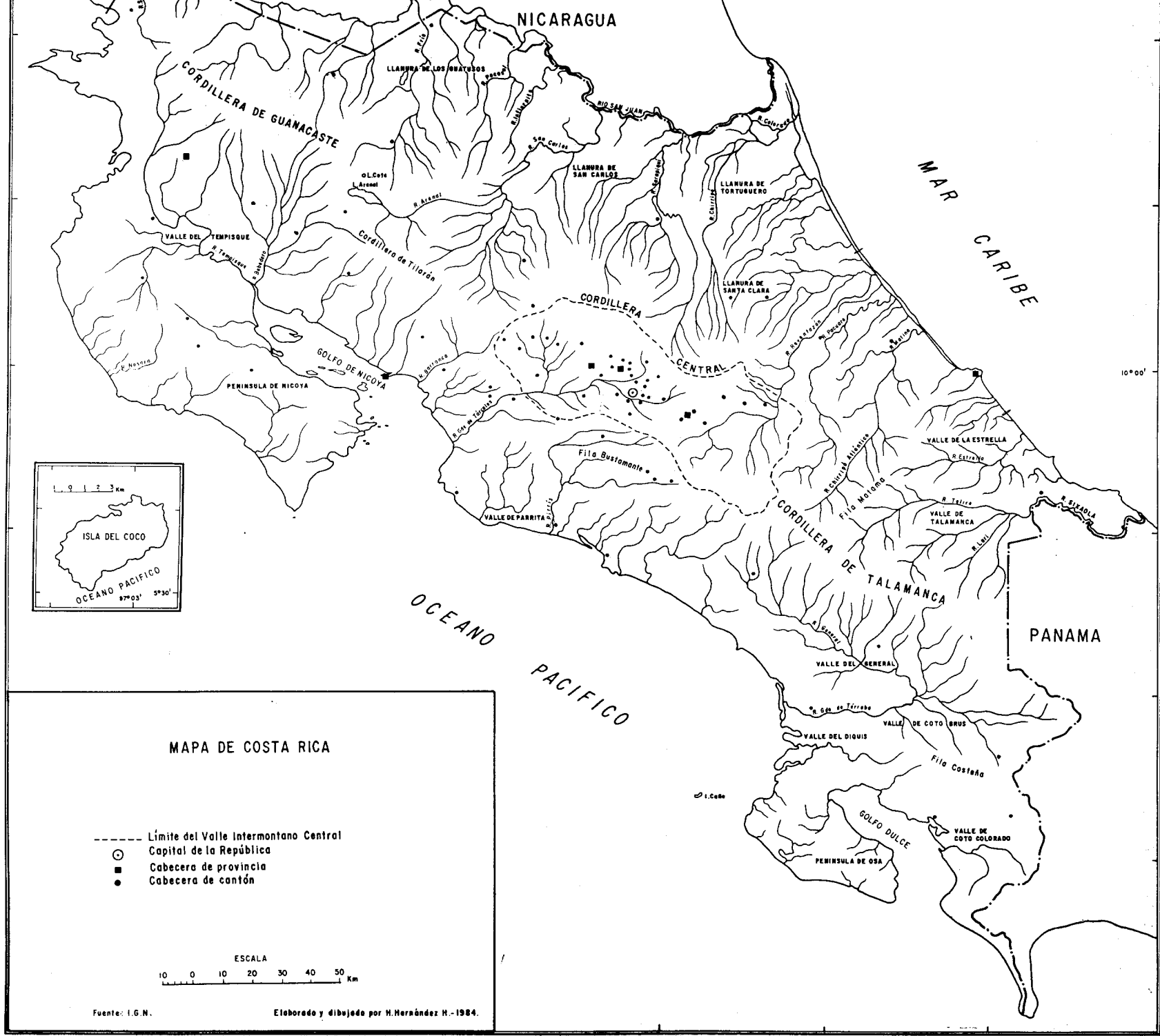
Los cerros que dividen el Valle Central en Oriental y Occidental son los siguientes: Partiendo del nudo de San Cristóbal, Alto de Atalaya, Cerros de la Carpintera, Ochomogo hasta llegar al volcán Irazú.

<i>Año</i>	<i>Habitantes</i>	
1522	27.200	
1569	17.479	
1611	15.538	
1700	19.293	
1720	19.437	
1741	24.126	
1751	24.022	
1778	34.212	
1801	52.591	
1824	65.393	Censo rectificado por B.A.Thiel.
1836	78.365	Censo rectificado por B.A.Thiel
1844	93.871	Censo rectificado por B.A.Thiel.
1864	120.499	Considerado como el primer cen- so oficial.
1875	153.250	
1883	182.073	Segundo censo oficial.
1884	187.889	Cálculo al 31 de diciembre y años siguientes.
1885	200.751	
1886	205.716	
1887	210.804	
1888	216.018	
1889	225.335	
1890	235.053	
1891	245.191	
1892	243.205	Tercer censo oficial.
1893	262.346	
1894	268.699	
1895	275.879	
1896	281.645	
1897	287.080	
1898	294.074	
1899	297.333	
1900	307.499	
1901	312.819	
1902	316.738	
1903	322.618	
1904	331.340	
1905	334.297	
1906	341.590	
1907	351.176	
1908	361.779	

<i>Año</i>	<i>Habitantes</i>	
1909	368.780	
1910	379.533	
1911	388.266	
1912	399.424	
1913	410.981	
1914	420.179	
1915	430.701	
1916	441.342	
1917	454.995	
1918	459.423	
1919	463.727	
1920	468.373	
1921	476.581	
1922	485.049	
1923	498.435	
1924	507.193	
1925	520.766	
1926	532.259	
1927	471.524	Cuarto censo oficial.
1928	492.541	
1929	503.856	
1930	516.031	
1931	527.690	
1932	539.654	
1933	551.541	
1934	565.427	
1935	577.833	
1936	591.862	
1937	606.581	
1938	623.414	
1939	639.197	
1940	656.129	
1941	672.043	
1942	687.354	
1943	706.596	
1944	725.149	
1945	746.535	
1946	771.503	
1947	803.084	
1948	825.378	
1949	850.659	
1950	800.875	Quinto censo oficial.

<i>Año</i>	<i>Habitantes</i>	
1951	838.084	
1952	868.741	
1953	898.329	
1954	933.033	
1955	969.640	
1956	1.014.170	
1957	1.052.474	
1958	1.099.962	
1959	1.149.537	
1960	1.199.116	
1961	1.251.397	
1962	1.302.829	
1963	1.336.274	Sexto censo oficial.
1964	1.413.531	
1965	1.515.292	
1966	1.567.230	
1967	1.615.480	
1968	1.664.581	
1969	1.710.083	
1970	1.762.462	
1971	1.811.290	
1972	1.867.045	
1973	1.871.780	Sétimo censo oficial.
1974	1.945.594	
1975	1.993.784	
1976	2.044.237	
1977	2.098.531	
1978	2.156.312	
1979	2.216.117	
1980	2.276.676	
1981	2.339.828	
1982	2.403.781	
1983	2.467.339	
1984	2.416.809	Censo de población 10 de junio de 1984.





NICARAGUA

MAR CARIBE

10°00'

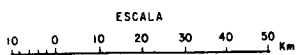


OCEANO PACIFICO

PANAMA

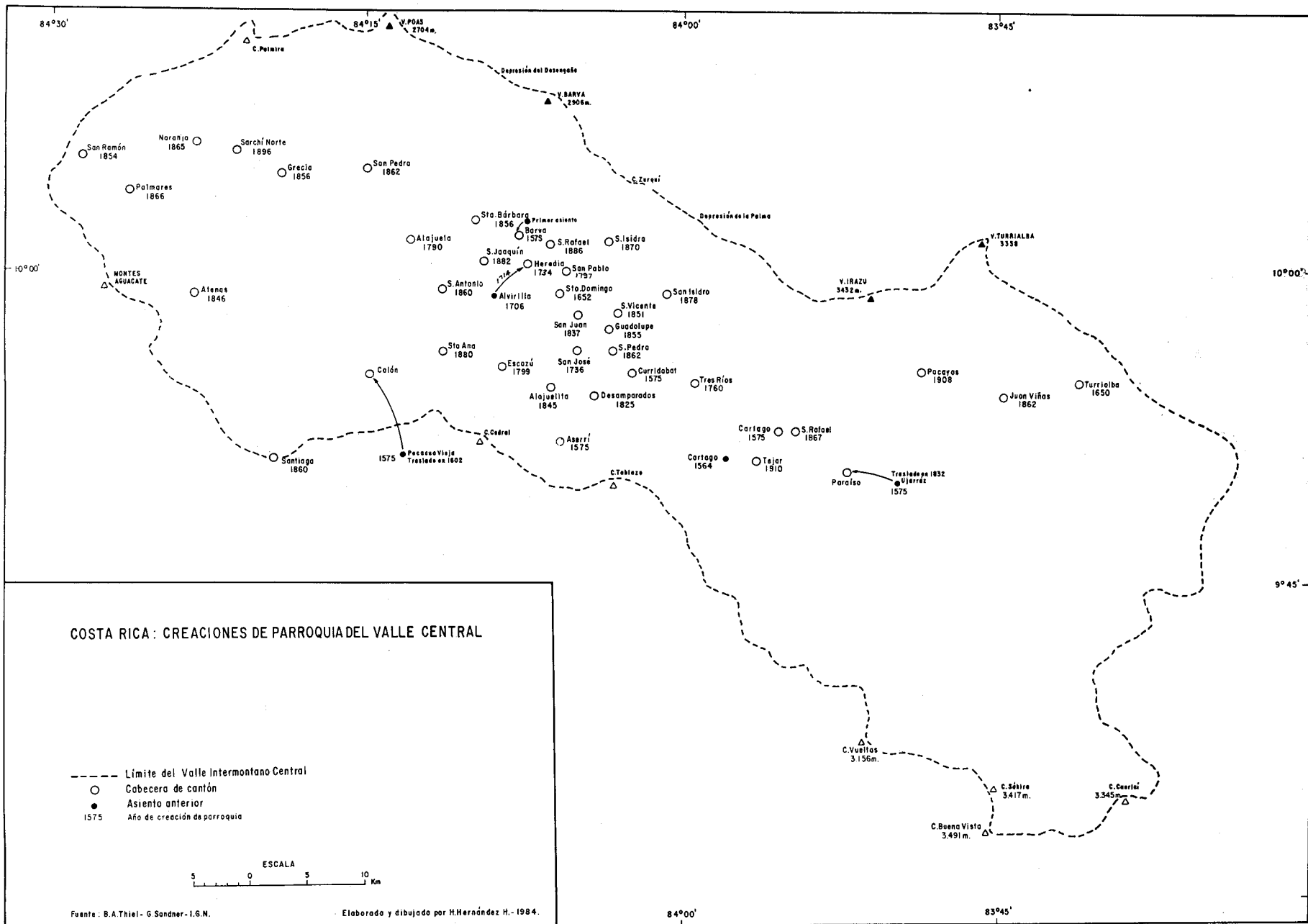
MAPA DE COSTA RICA

- Límite del Valle Intermontano Central
- Capital de la República
- Cabecera de provincia
- Cabecera de cantón



Fuente: I.G.N.

Elaborado y dibujado por H. Hernández H.-1984.



- BARRANTES F., Mario.** *Evolución de la División Territorial Administrativa de Costa Rica. U.C.R./I.F.A.M.* - San José, Costa Rica: Comisión Nacional de División Territorial Administrativa: Imprenta Nacional, 1980.
- BLANCO S., Ricardo.** *Historia Eclesiástica de Costa Rica.* Editorial Costa Rica. San José, Costa Rica, 1967.
- CEVO Juan y otros.** *Costa Rica: Nuestra Comunidad Nacional.* Editorial Universidad Estatal a Distancia, San José, Costa Rica, 1980.
- Colección de Leyes y Decretos. Varios años.
- Comisión Nacional de División Territorial Administrativa. *División Territorial Administrativa de Costa Rica.* San José, Costa Rica, 1972.
- División Territorial Administrativa de Costa Rica. San José, Costa Rica, 1977.
- División Territorial Administrativa de Costa Rica. San José, Costa Rica, 1981.
- Dirección General de Estadística y Censos.**
- División Territorial de la República de Costa Rica. San José, Costa Rica, 1924.
- División Territorial de la República de Costa Rica. San José, Costa Rica, 1927.
- División Territorial de la República de Costa Rica. San José, Costa Rica, 1942.
- División Territorial de la República de Costa Rica. San José, Costa Rica, 1949.
- Anuarios Estadísticos 1884 - 1976.
- Censos de Población 1864. Segunda edición. Ministerio de Economía y Hacienda. San José, Costa Rica, 1964.
- Censo de Población 1833. Segunda edición. Ministerio de Economía Industria y Comercio. San José, Costa Rica, 1975.
- Censo de Población 1892. Segunda edición. Ministerio de Economía Industria y Comercio, San José, Costa Rica, 1974.
- Censo de Población 1927. Primera edición. Ministerio de Economía y Hacienda. San José, Costa Rica, 1960.
- Censo de Población 1950. Segunda edición. Ministerio de Economía Industria y Comercio. San José, Costa Rica, 1975.
- Censo de Población 1963. Primera edición. Ministerio de Industria y Comercio. San José, Costa Rica, 1966.
- Censo de Población 1973. Primera edición. Ministerio de Economía, Industria y Comercio. San José, Costa Rica, 1974.
- Censo de Población 1984. Ministerio de Economía y Comercio. San José, Costa Rica, 1984.
- ESTRADA M., Ligia.** *La Costa Rica de don Tomás de Acosta.* Editorial Costa Rica. San José, Costa Rica, 1965.
- FERNANDEZ B., León.** *Colección de Documentos para la Historia de Costa Rica.* Tres volúmenes. Editorial Costa Rica. San José, Costa Rica, 1976.

BIBLIOGRAFÍA CONSULTADA

- FERNANDEZ G., Ricardo. *El Descubrimiento y la Conquista*. Editorial Costa Rica. San José, Costa Rica, 1975.
- FERNANDEZ MARIO E. y otros. *La Población de Costa Rica*. Editorial Universidad de Costa Rica. San José, Costa Rica, 1976.
- FERRERO A., Luis. *Costa Rica Precolombina*. Editorial Costa Rica. San José, Costa Rica, 1975.
- FONSECA C., Elizabeth. *Costa Rica Colonial: La tierra y el hombre*. Editorial Universitaria Centroamericana, 1983.
- HALL, Carolyn. *Costa Rica: Una interpretación geográfica con perspectiva histórica*. Editorial Costa Rica. San José, Costa Rica, 1984.
- MELLENDEZ Ch, Carlos. *Juan Vázquez de Coronado*. Editorial Costa Rica. San José, Costa Rica, 1966.
- — — — *Costa Rica: Tierra y poblamiento en la Colonia*. Editorial Costa Rica. San José, Costa Rica, 1977.
- — — — *Documentos Fundamentales del siglo XIX*. Editorial Costa Rica. San José, Costa Rica, 1978.
- — — — *Conquistadores y Pobladores*. Editorial Universidad Estatal a Distancia. San José, Costa Rica, 1982.
- Ministerio de Gobernación. *División Territorial Administrativa de Costa Rica*. San José, Costa Rica, 1960.
- — — — *División Territorial Administrativa de Costa Rica*. San José, Costa Rica, 1964.
- — — — *División Territorial Administrativa de Costa Rica*. San José, Costa Rica, 1969.
- MORA M., Fernando y otros. Breve reseña sobre la estructuración histórica de la división territorial administrativa. San José, Costa Rica, 1980.
- PROTTI M., Eduardo y CORELLA R., Hannia. Análisis cartográfico sobre la evolución histórico-geográfica de la división administrativa de Costa Rica''. En *Informe Semestral, Instituto Geográfico Nacional*, julio a diciembre de 1976.
- SANABRIA M., Victor. *Anselmo Llorente y Lafuente*. Editorial Costa Rica. San José, Costa Rica, 1972.
- — — — *Bernardo Augusto Thiel*. Editorial Costa Rica. San José, Costa Rica, 1982.
- SANDNER., Gerhard. *La Colonización Agrícola en Costa Rica*. Ministerio de Transportes, Instituto Geográfico Nacional. San José, Costa Rica, 1964.
- SIBAJA Ch, Luis Fernando. *Nuestro límite con Nicaragua*. Imp. Instituto Técnico Don Bosco. San José, Costa Rica, 1974.
- SOTO G., Carlos M. y otros. "Estudio sobre la División Territorial Administrativa de la República de Costa Rica''. U.C.R./I.F.A.M. - San José, Costa Rica: Comisión Nacional de División Territorial Administrativa: Imprenta Nacional, 1980.
- THIEL, Bernardo Augusto. *Monografía de la población de la República*